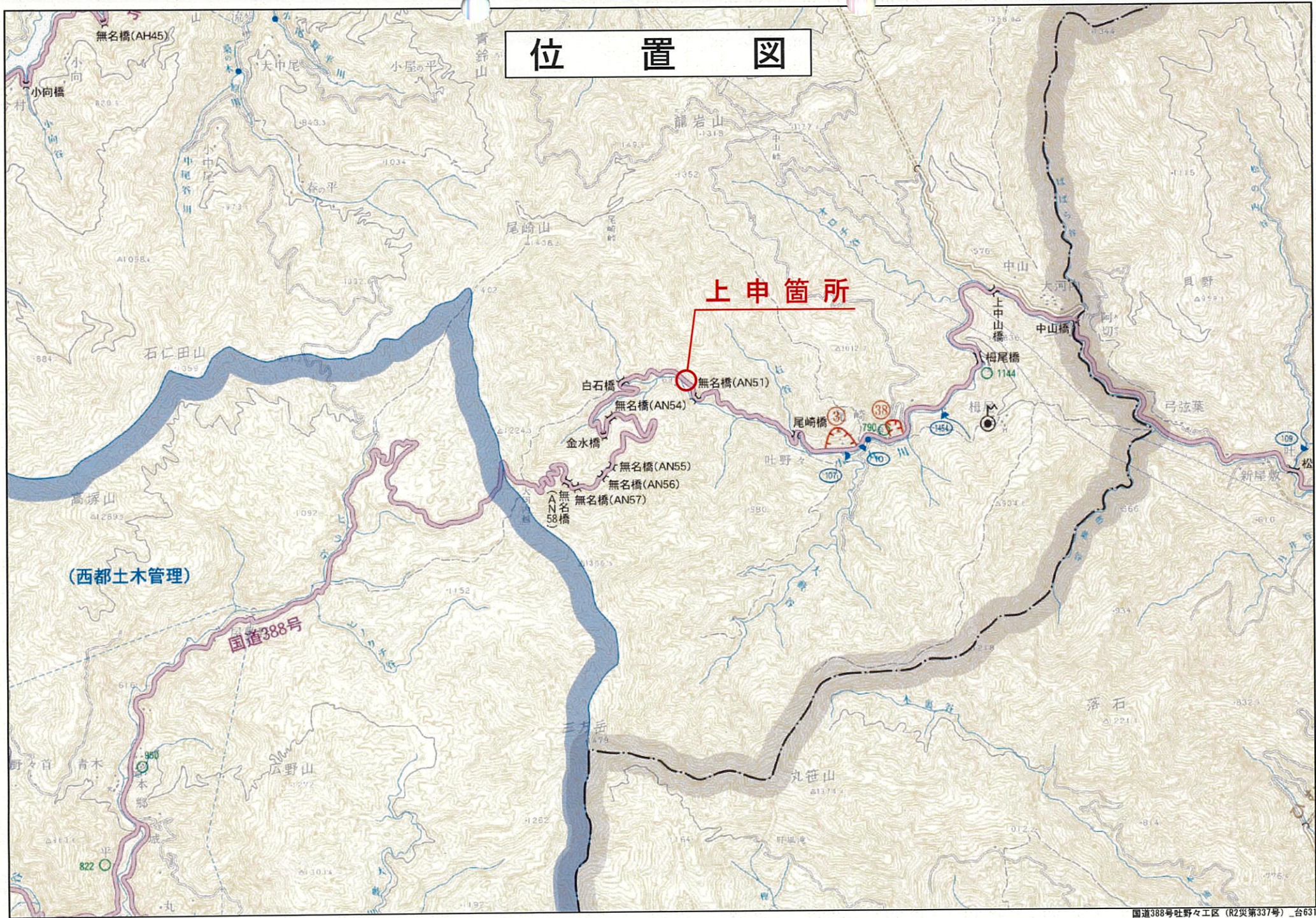


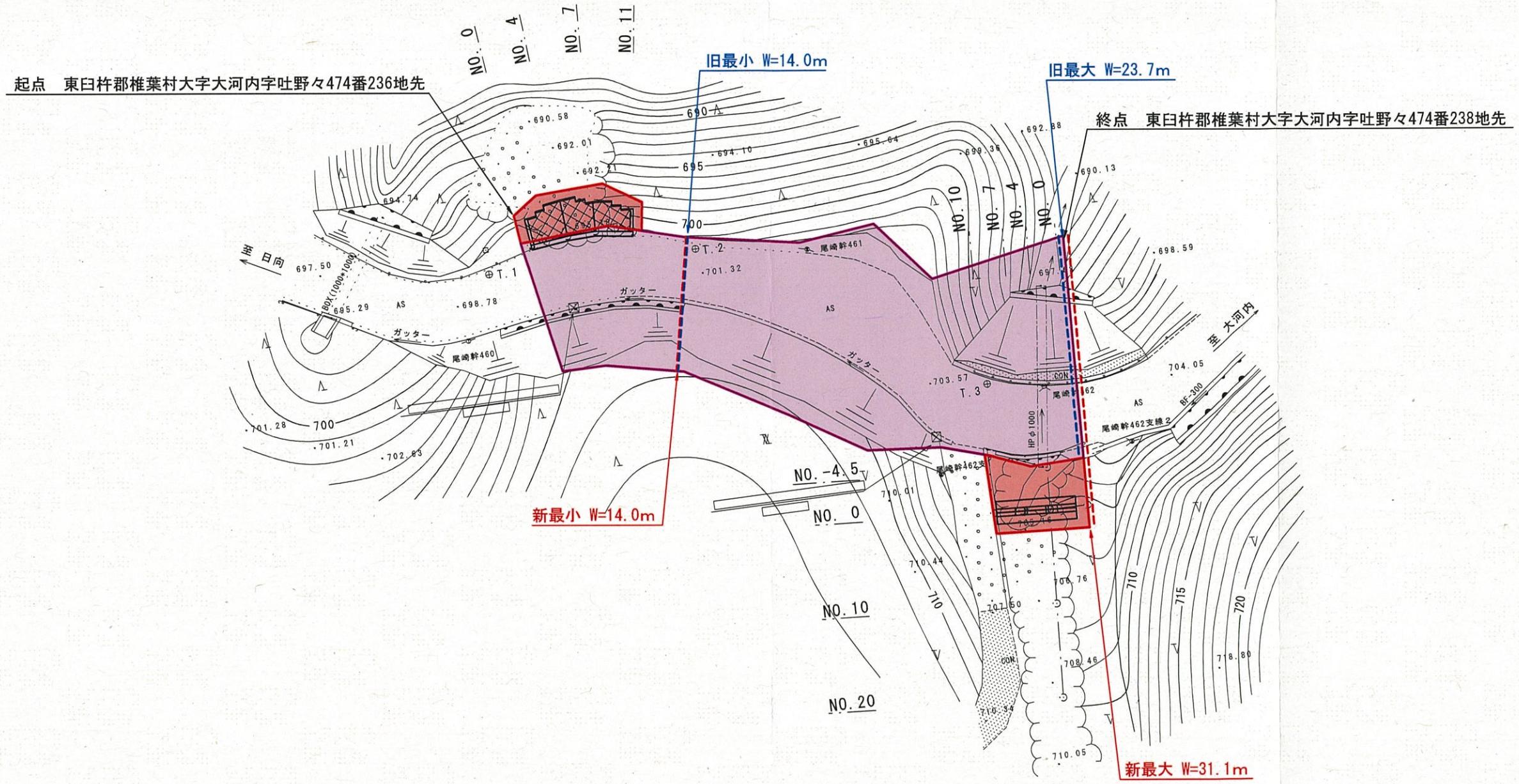
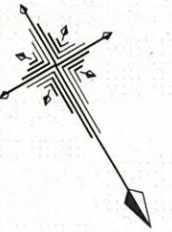
# 位置図





# 平面図 S=1:500

東臼杵郡 椎葉村 大字大河内 字吐野々



旧	W=14.0m~23.7m	L=62.8m
新	W=14.0m~31.1m	L=62.8m

台帳番号 631

工事名	一般国道 国道388号 吐野々工区		
図面名	平面図		
年月日	平成 年 月		
縮尺	記載	図面番号	/
会社名			
事業者名	宮崎県日向土木事務所		