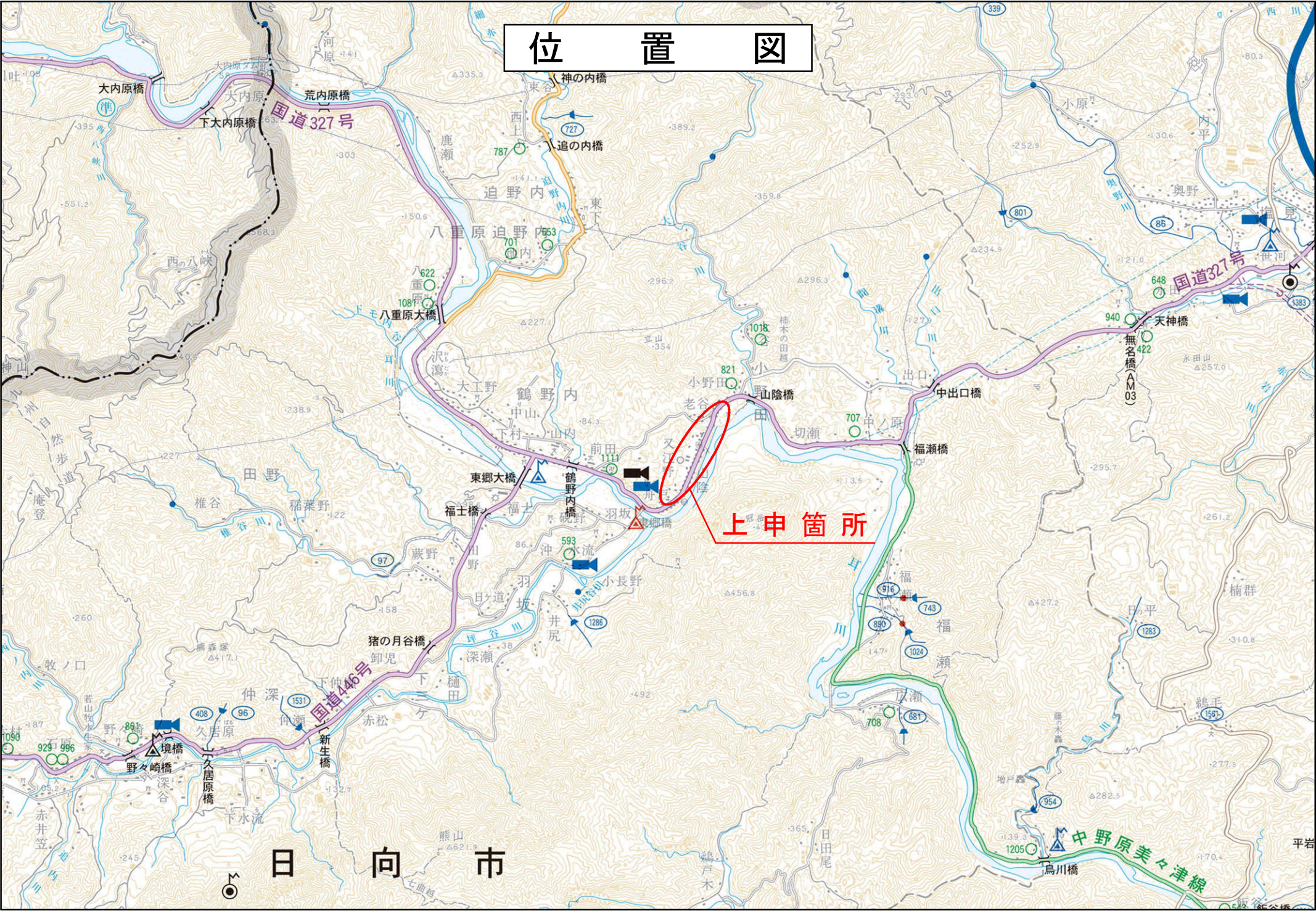
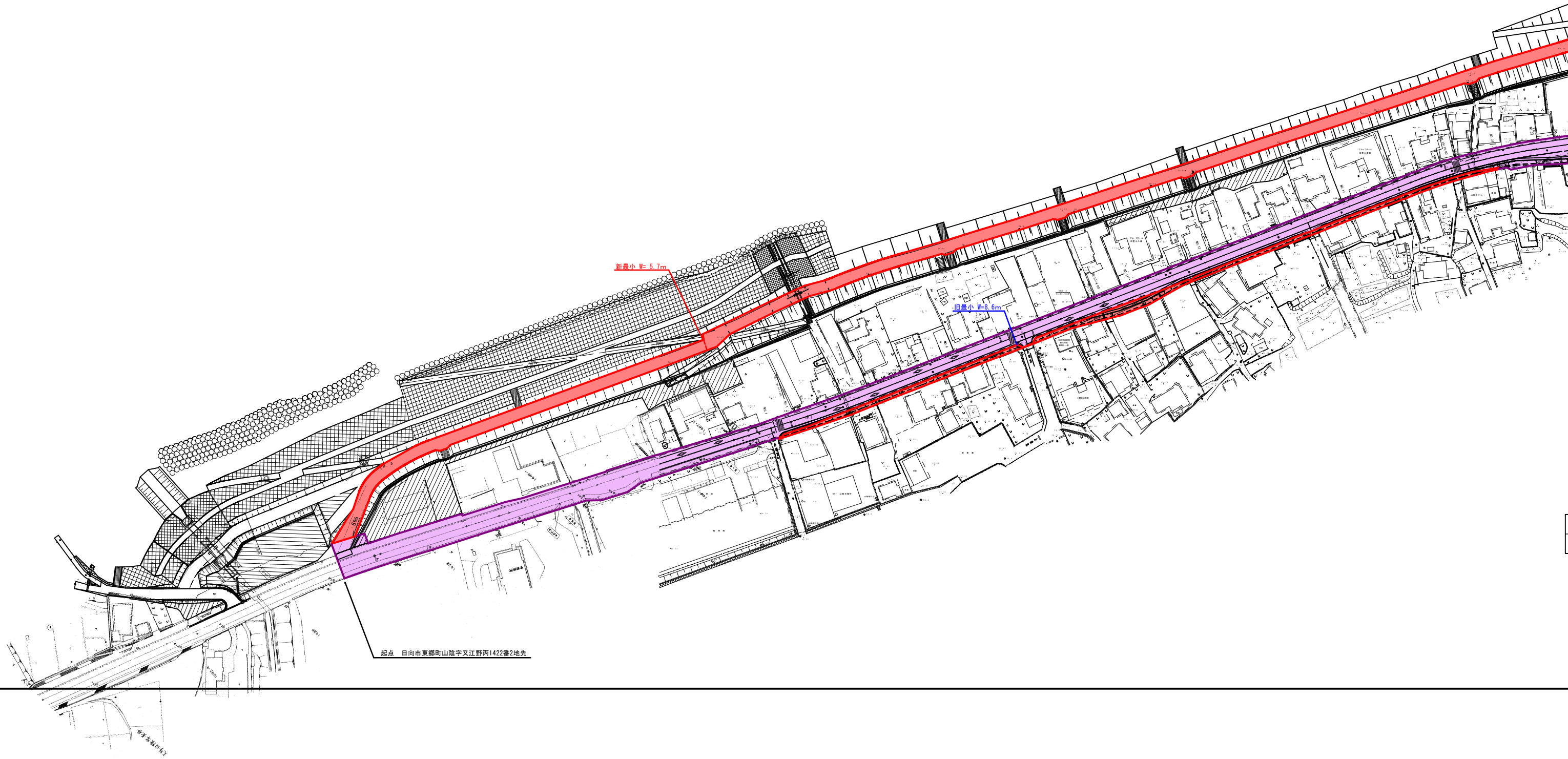
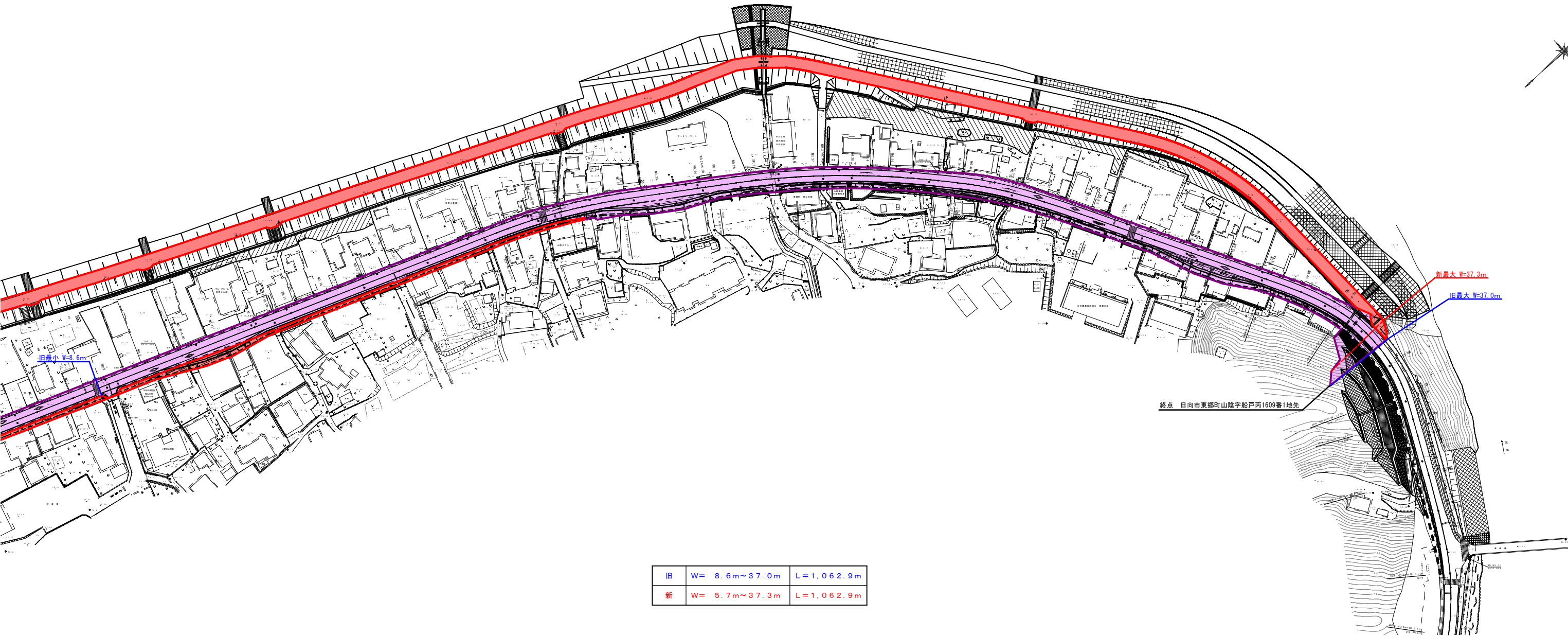


位置図







旧	W= 8.6m~37.0m	L=1,062.9m
新	W= 5.7m~37.3m	L=1,062.9m

終点 日向市東郷町山陰字船戸丙1609番1地先

台帳番号 52~58

工 事 名	日向市東郷町山陰字船戸丙1609番1地先
図 案 名	平面図
作成年月日	年 月 日
縮 尺	1:2000
設 計 者	
監 理 者	宮崎県国土建設部