


位置図

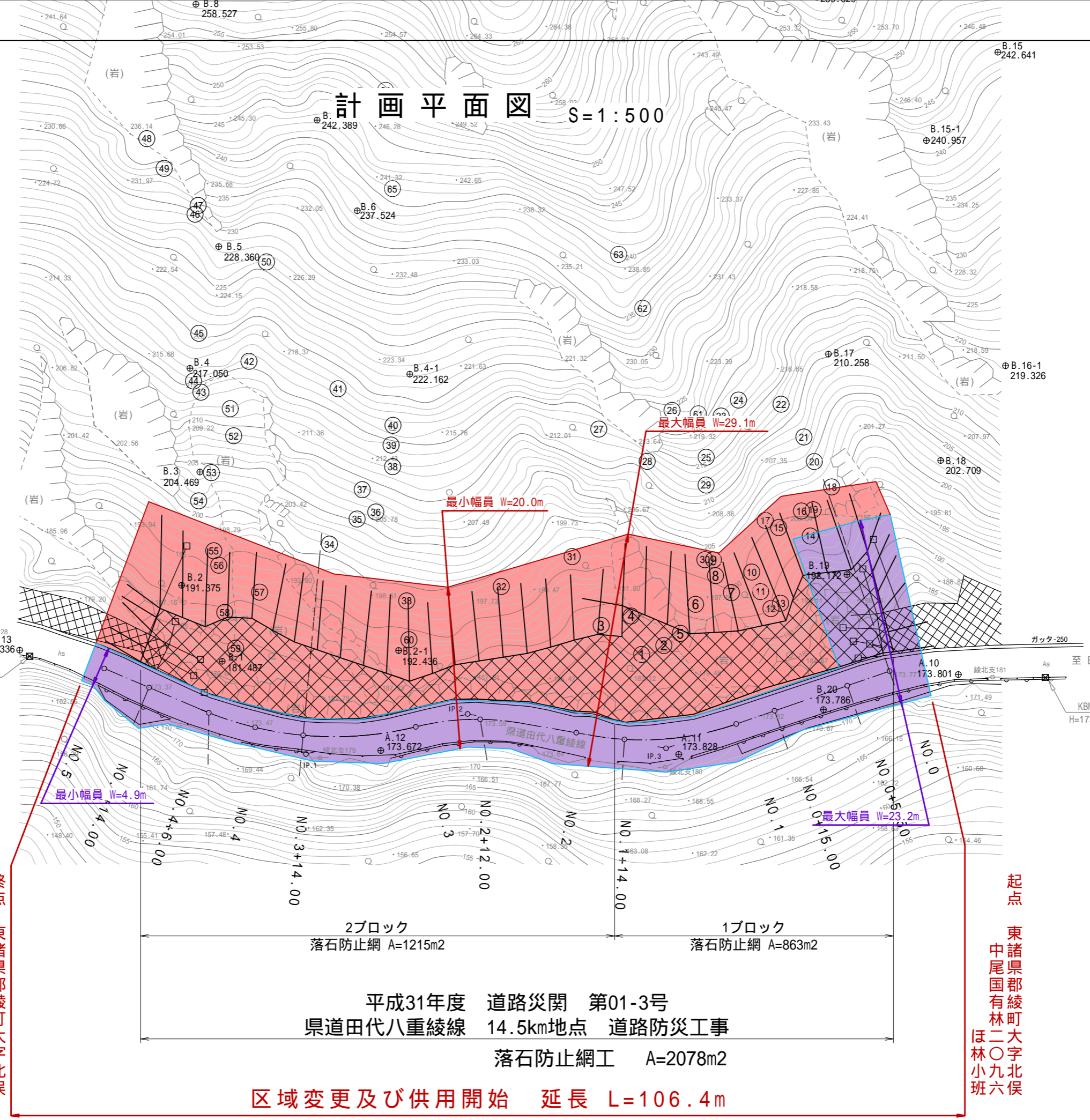
上申箇所



一級河川				
名	延長(km)	番号	河川名	延長(km)
江川	7.0(12.2)	55	瓜田川	4.5
瓜田川	14.0(14.0)	56	瓜田川	5.0



計画平面図 S=1:500



2ブロック 落石防止網 A=1215m² 1ブロック 落石防止網 A=863m²

平成31年度 道路災関 第01-3号
 県道田代八重綾線 14.5km地点 道路防災工事
 落石防止網工 A=2078m²

区域変更及び供用開始 延長 L=106.4m

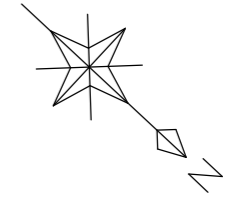
終点
 東諸尾郡有綾林大字小九北班六俣

起点
 東諸尾郡有綾林大字小九北班六俣

工事名	平成31年度 道路災関 第01-3号 県道田代八重綾線(14.5km地点)道路防災工事		
図面名	計画平面図		
作成年月日			
縮尺	1:500	図面番号	1/8
会社名			
事業者名	宮崎県高岡土木事務所		

求積表

一般県道 田代八重綾線 (14.5km地点)



用地実測図 S=1:500

東諸尾郡綾町大字北俣

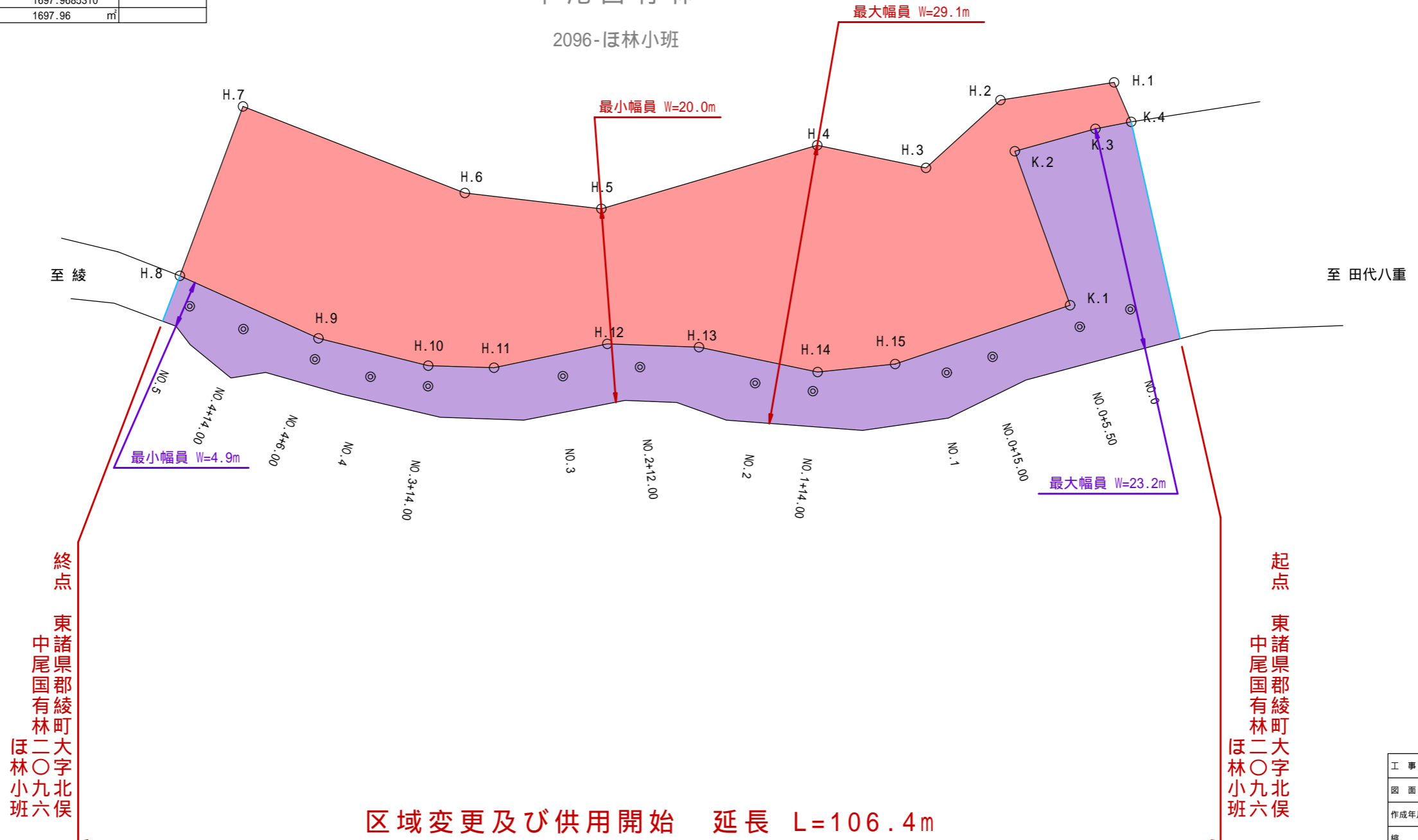
面積一覧表

計算番号	国有林	林小班	面積 (m ²)	面積 (ha)	備考
	中尾	2096-ほ	1,697.96	0.1697	

地番	2096-ほ林小班			距離
NO	Xn	Yn	Xn · (Yn+1-Yn-1)	
H.1	-103027.940	17344.396	-776521.583780	11.859
H.2	-103035.267	17353.722	-2026085.490288	10.371
H.3	-103036.098	17364.060	-1675779.097872	11.425
H.4	-103045.866	17369.986	-2666105.691018	23.172
H.5	-103057.660	17389.933	-2919726.565460	14.146
H.6	-103069.055	17398.317	-1798761.147860	24.527
H.7	-103091.845	17407.385	-2706985.666010	18.615
H.8	-103084.700	17424.575	-1253922.290800	15.639
H.9	-103069.890	17419.549	1099549.586520	11.659
H.10	-103059.686	17413.907	1042036.485146	6.778
H.11	-103054.589	17409.438	1466569.856059	11.926
H.12	-103047.737	17399.676	1642993.118728	9.451
H.13	-103040.587	17393.494	1302123.897919	12.477
H.14	-103029.909	17387.039	1288904.161590	8.016
H.15	-103024.655	17380.984	2344532.073835	18.995
K.1	-103015.606	17364.282	2516259.192156	16.847
K.2	-103030.579	17356.558	1551331.428003	8.603
K.3	-103026.080	17349.225	1068689.527840	3.758
K.4	-103023.870	17346.185	497502.268230	4.445
合計			-3395.937062	
合計面積			1697.9685310	
地積			1697.96	m ²

中尾国有林

2096-ほ林小班



工事名	平成31年度 道路災関 第01-3号 県道田代八重綾線(14.5km地点)道路防災工事		
図面名	用地実測図		
作成年月日			
縮尺	1:500	図面番号	/
会社名			
事業者名	宮崎県高岡土木事務所		