

祖母領県立自然公園

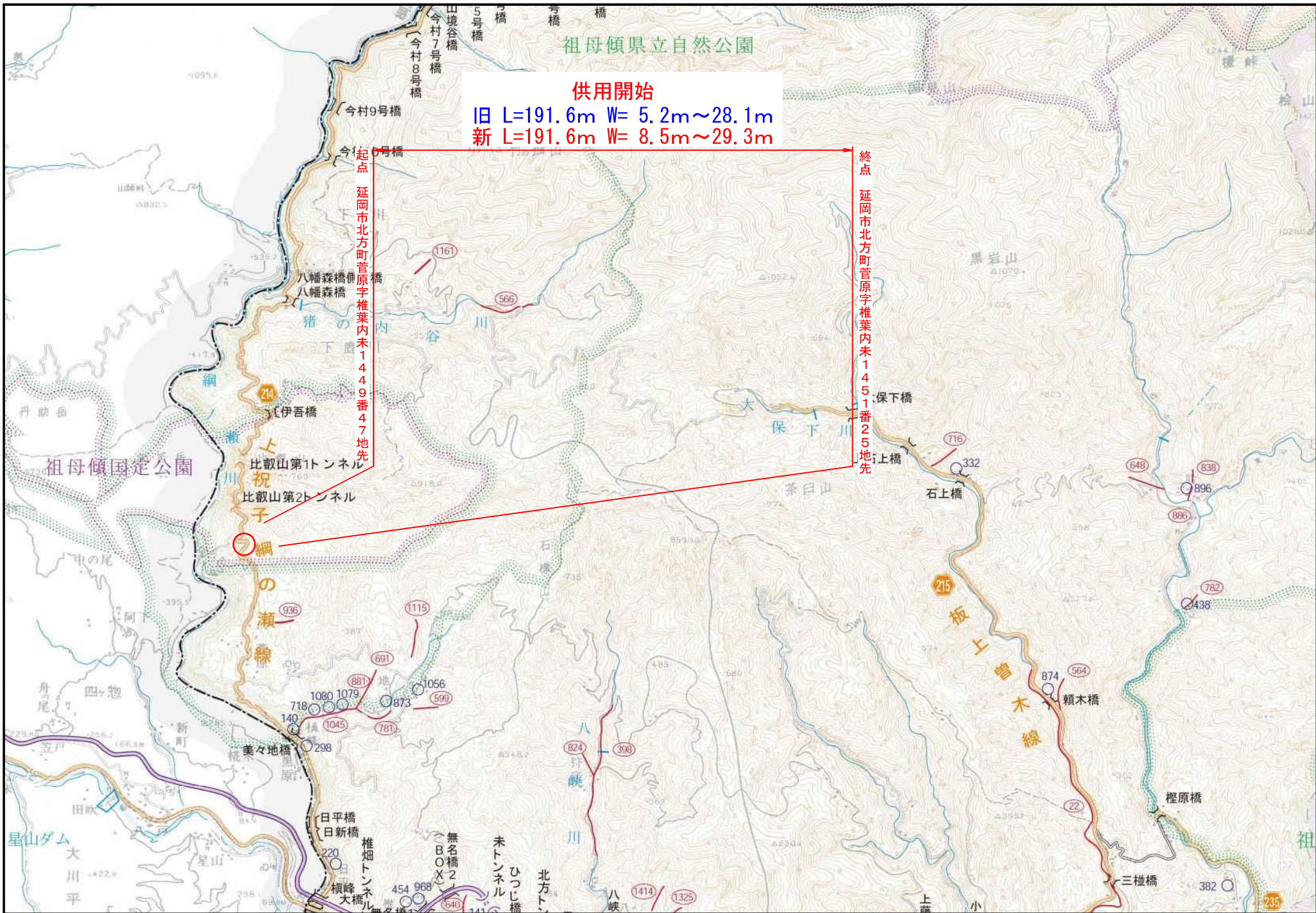
供用開始

旧 L=191.6m W= 5.2m~28.1m

新 L=191.6m W= 8.5m~29.3m

起点 延岡市北方町菅原字椎葉内未1449番47地先

終点 延岡市北方町菅原字椎葉内未1451番25地先



祖母領国定公園

比叡山第1トンネル  
比叡山第2トンネル

瀨の線

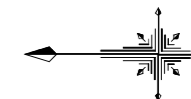
板上増木線

星山ダム  
大川平

北方町  
ひつじ橋  
未トンネル

櫻原橋  
三極橋





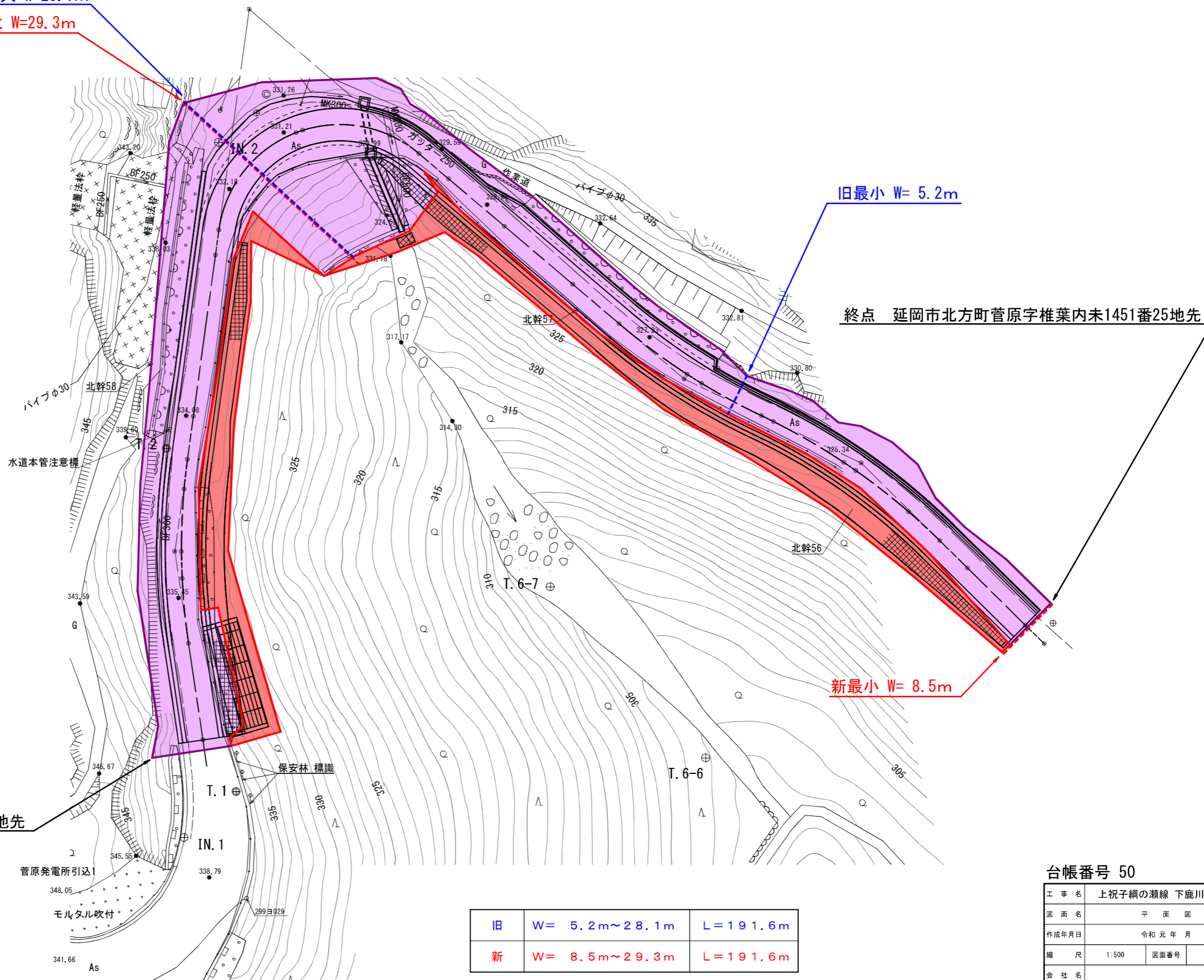
旧最大 W=28.1m  
新最大 W=29.3m

旧最小 W= 5.2m

終点 延岡市北方町菅原字椎葉内未1451番25地先

起点 延岡市北方町菅原字椎葉内未1449番47地先

新最小 W= 8.5m



旧	W= 5.2m~28.1m	L=191.6m
新	W= 8.5m~29.3m	L=191.6m

台帳番号 50

工事名	上祝子綱の瀬線 下鹿川工区		
図面名	平面図		
作成年月日	令和元年月		
縮尺	1:500	図面番号	
会社名			
事業者名	宮崎県延岡土木事務所		