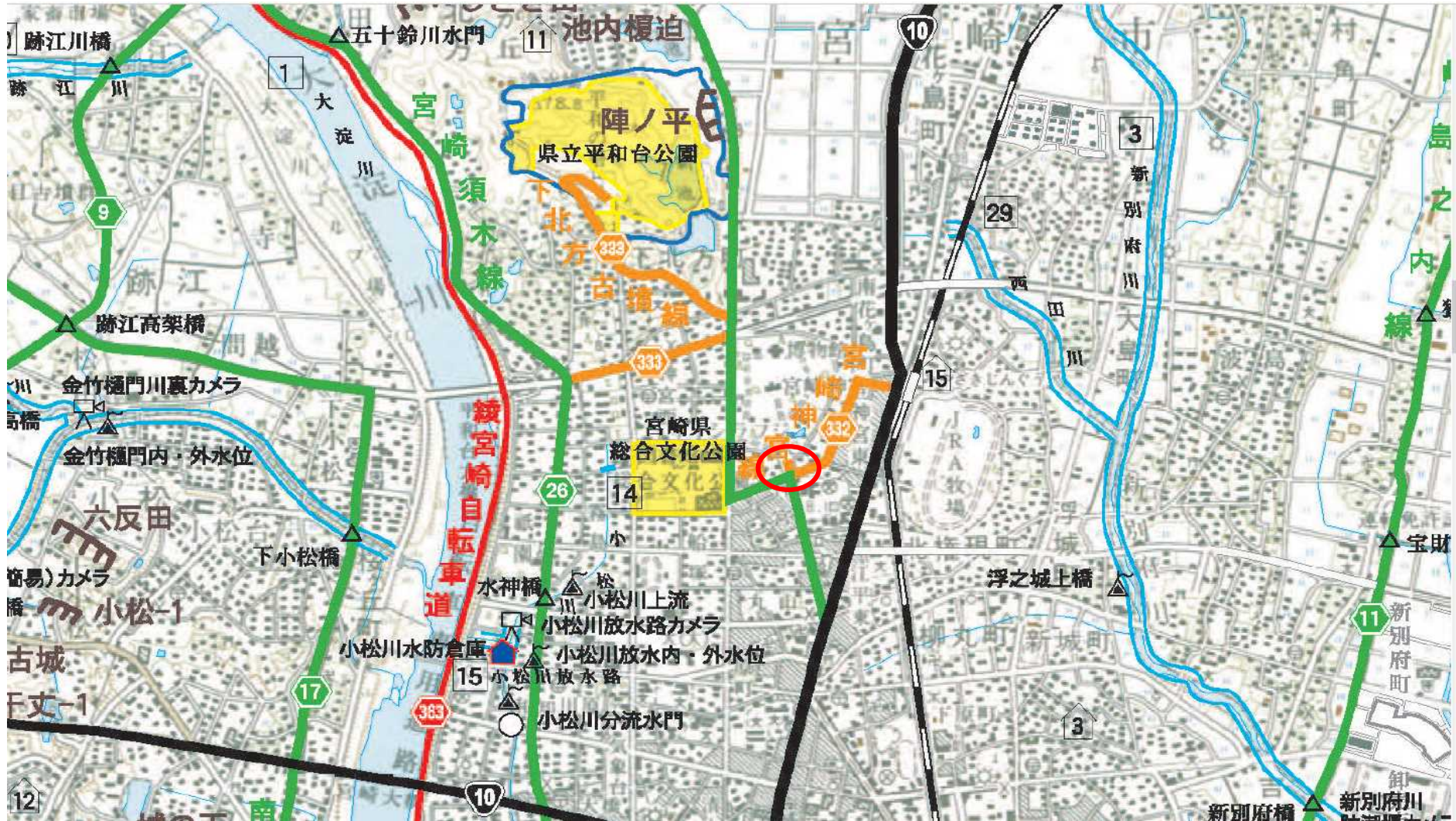
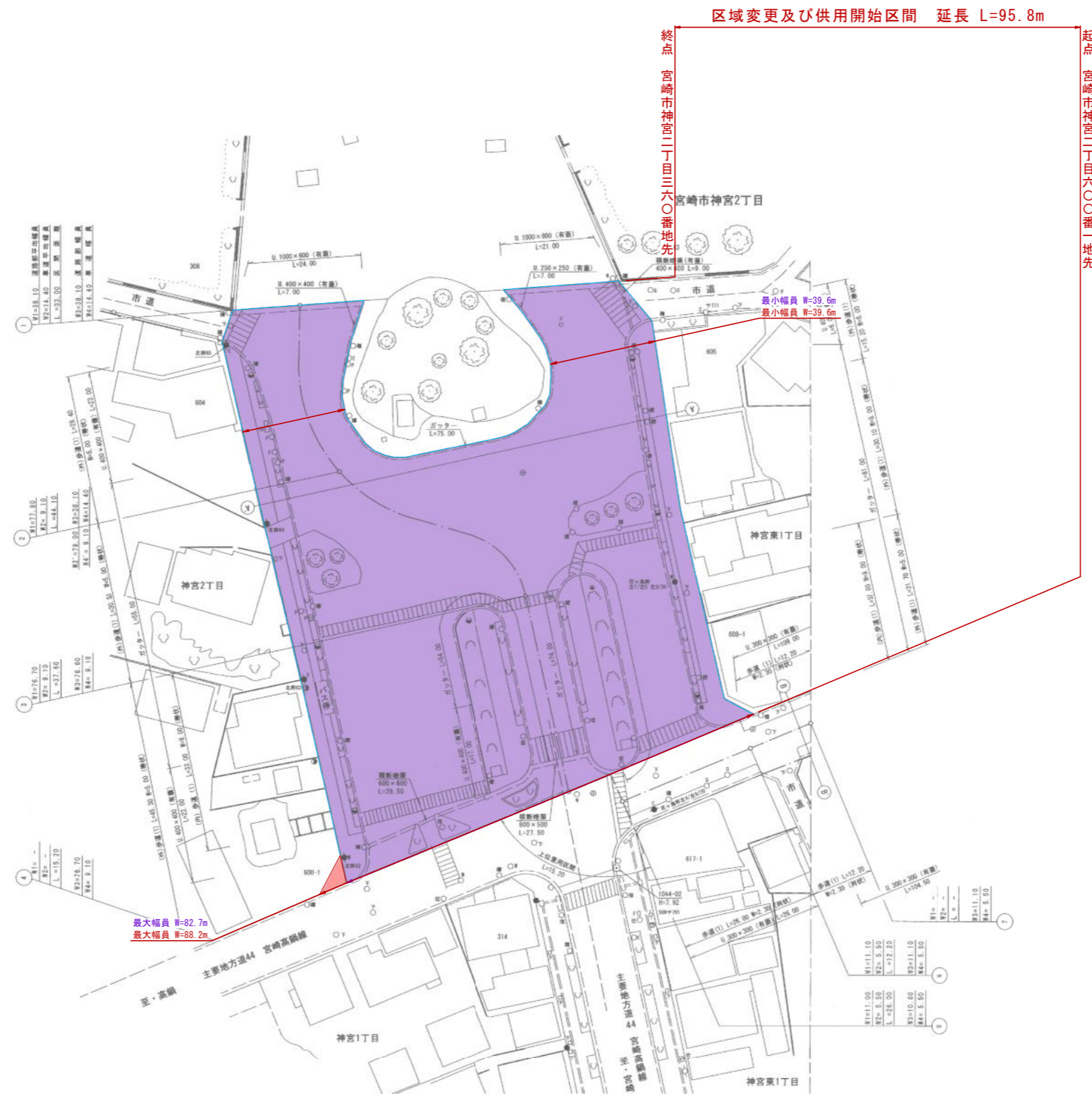
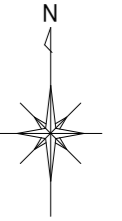


# 位置図 区域変更・供用開始（宮崎神宮線）



# 宮崎神宮線 平面図 縮尺 1:500



工事名	宮崎神宮線(神宮工区)		
図面名	平面図		
作成年月日	令和 年 月 日		
縮尺	1:500	台帳番号	1
会社名			
事業者名	宮崎県宮崎土木事務所		