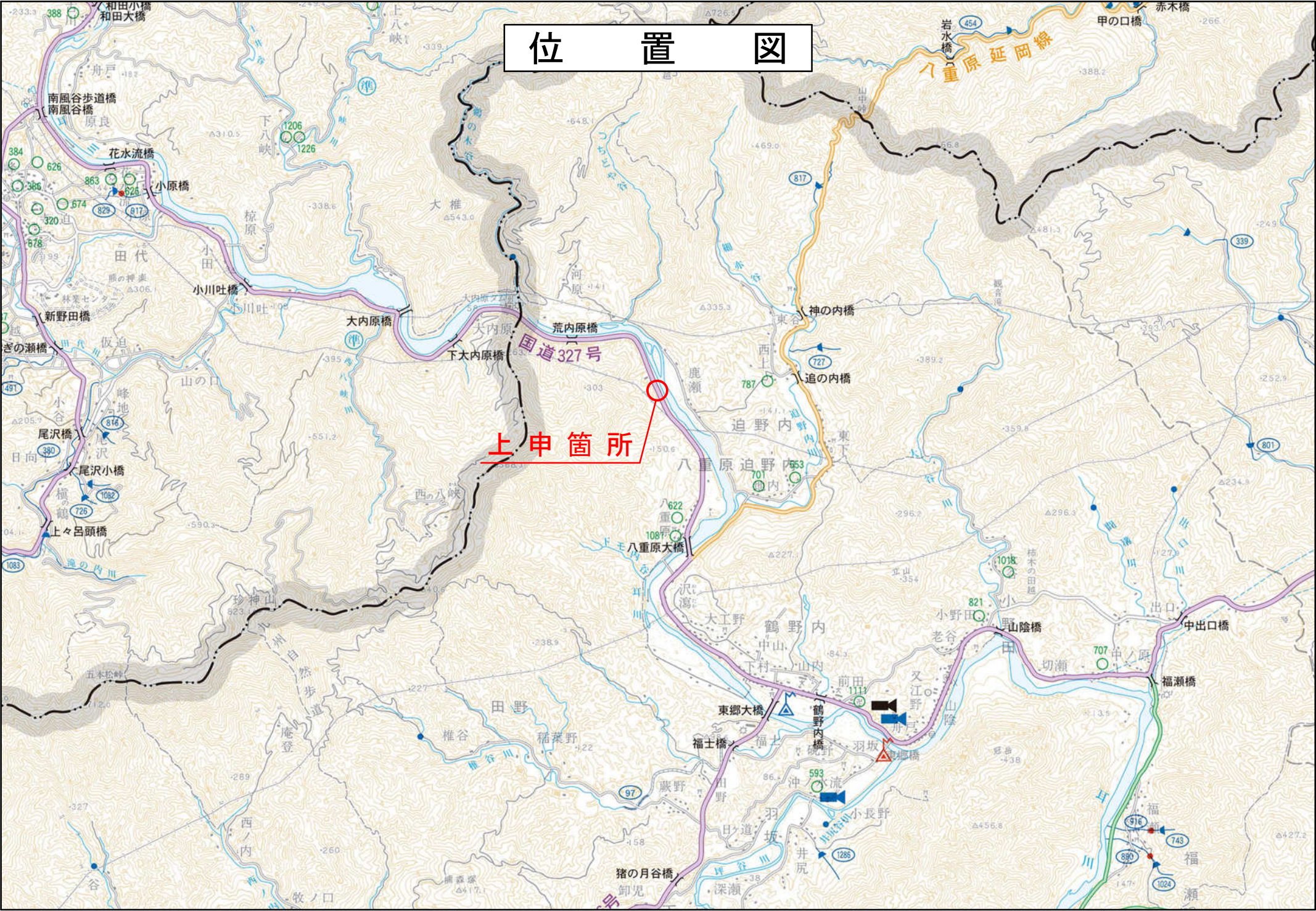


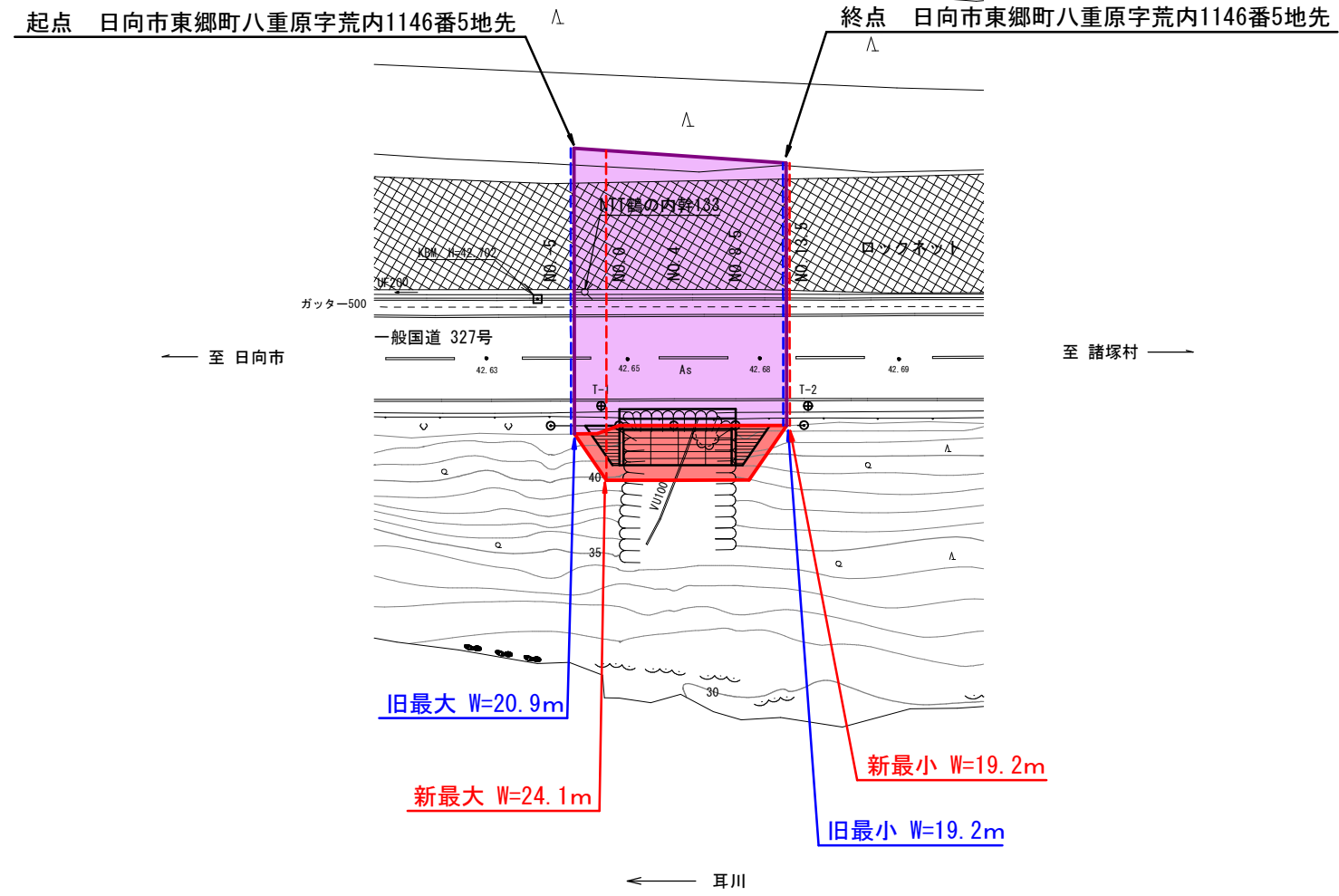
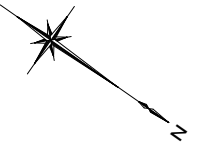
位置図



基準点座標			
点名	X座標	Y座標	標高
T-1	-64142.701	46934.772	42.580
T-2	-64130.323	46926.119	42.621

平面図 S=1:500

日向市東郷町八重原



旧	W=19.2m~20.9m	L=15.5m
新	W=19.2m~24.1m	L=15.5m

台帳番号 86・87

工事名	一般国道327号 八重原工区		
図面名	平面図		
作成年月日	令和3年7月		
縮尺	記載	図面番号	/
会社名			
事業者名	宮崎県日向土木事務所		