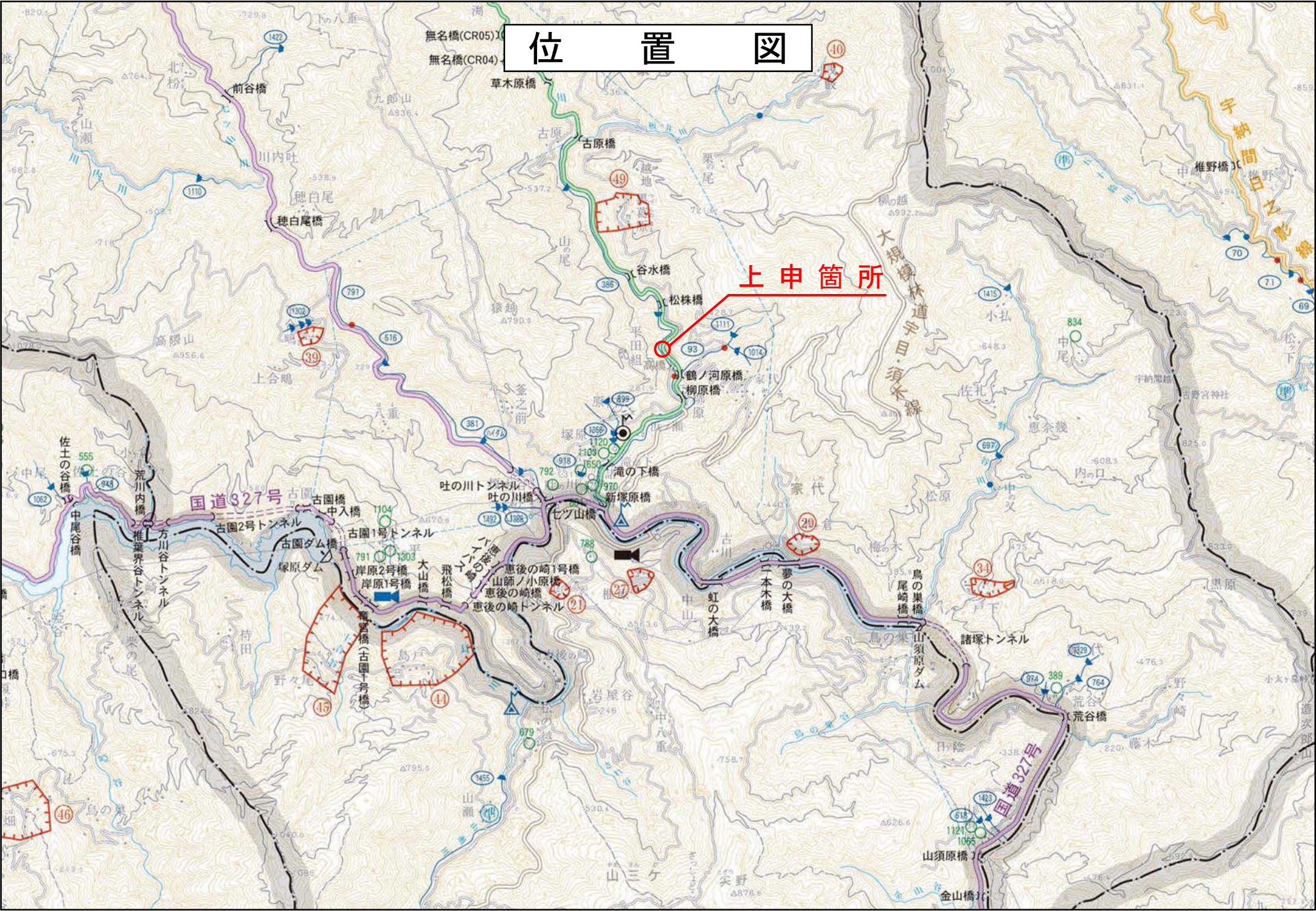
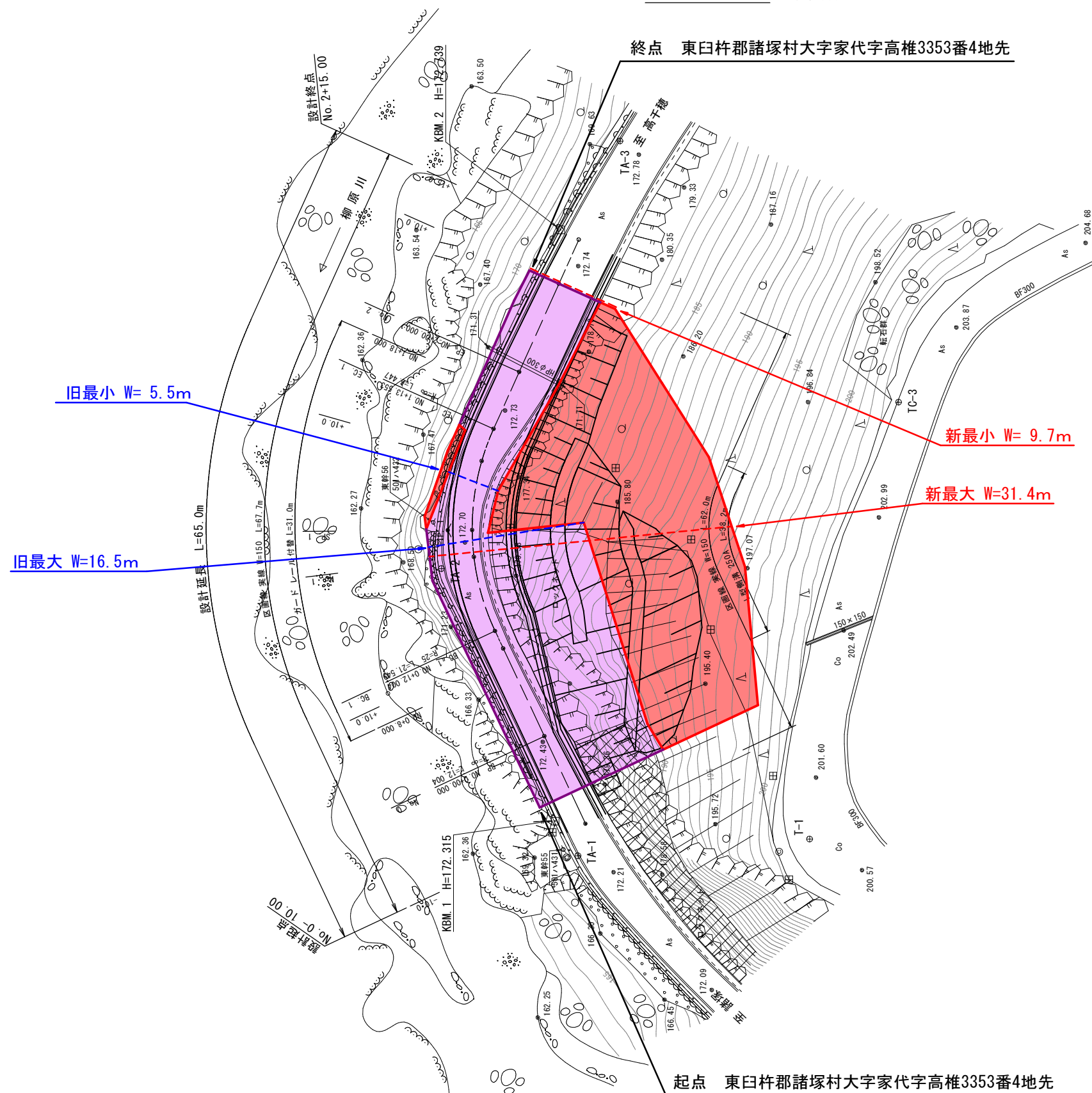
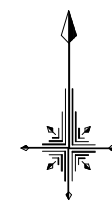


# 位置図





平面図 S=1:500



旧	W= 5.5m~16.5m	L= 57.1m
新	W= 9.7m~31.4m	L= 56.5m

台帳番号 13

工事名	県道諸塚高千穂線 家代工区(9工区)		
図面名	平面図		
作成年月日	平成 30 年 8 月		
縮尺	1:500	図面番号	1 / 11
会社名	株式会社 アップス		
事業者名	宮崎県日向土木事務所		