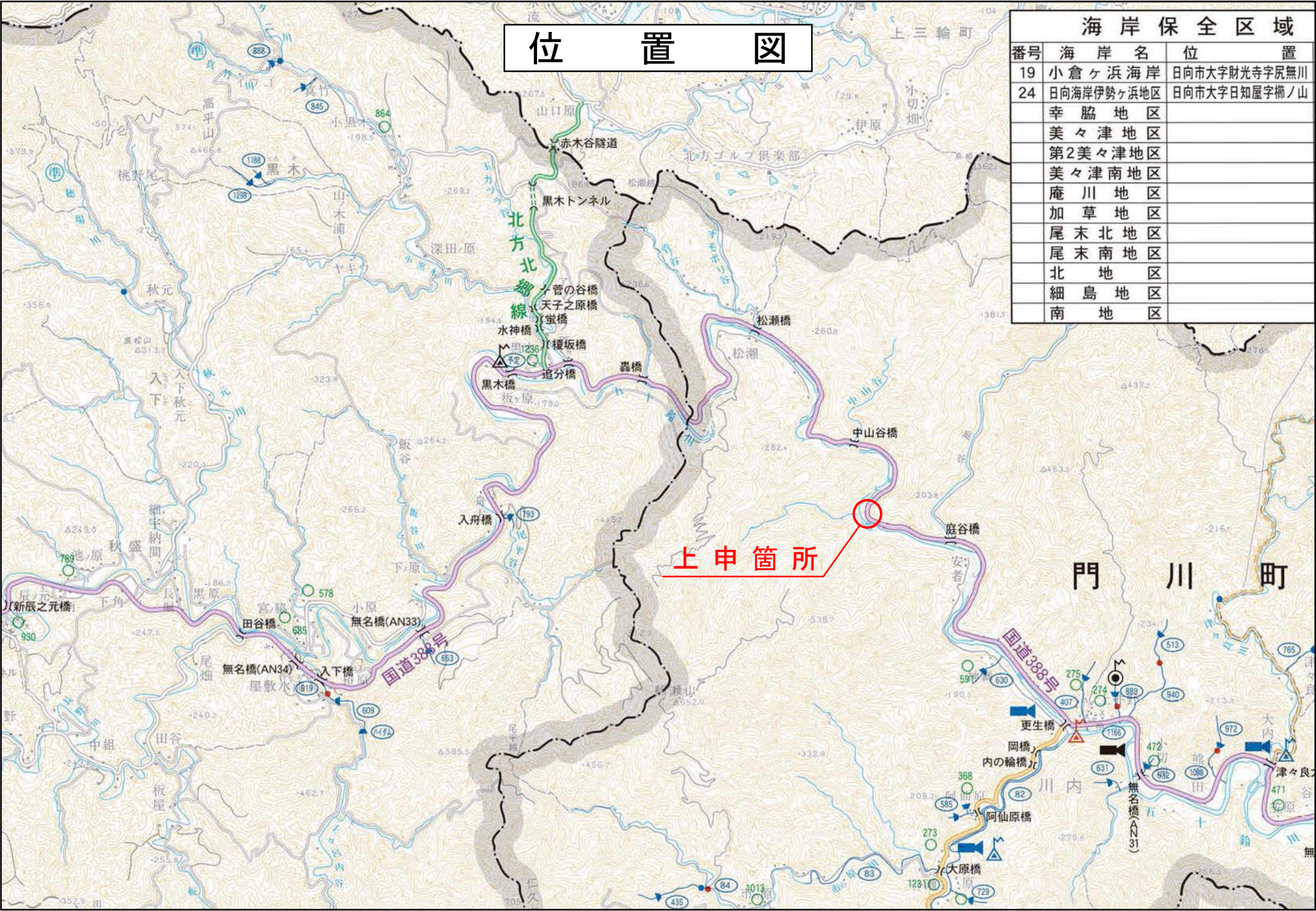
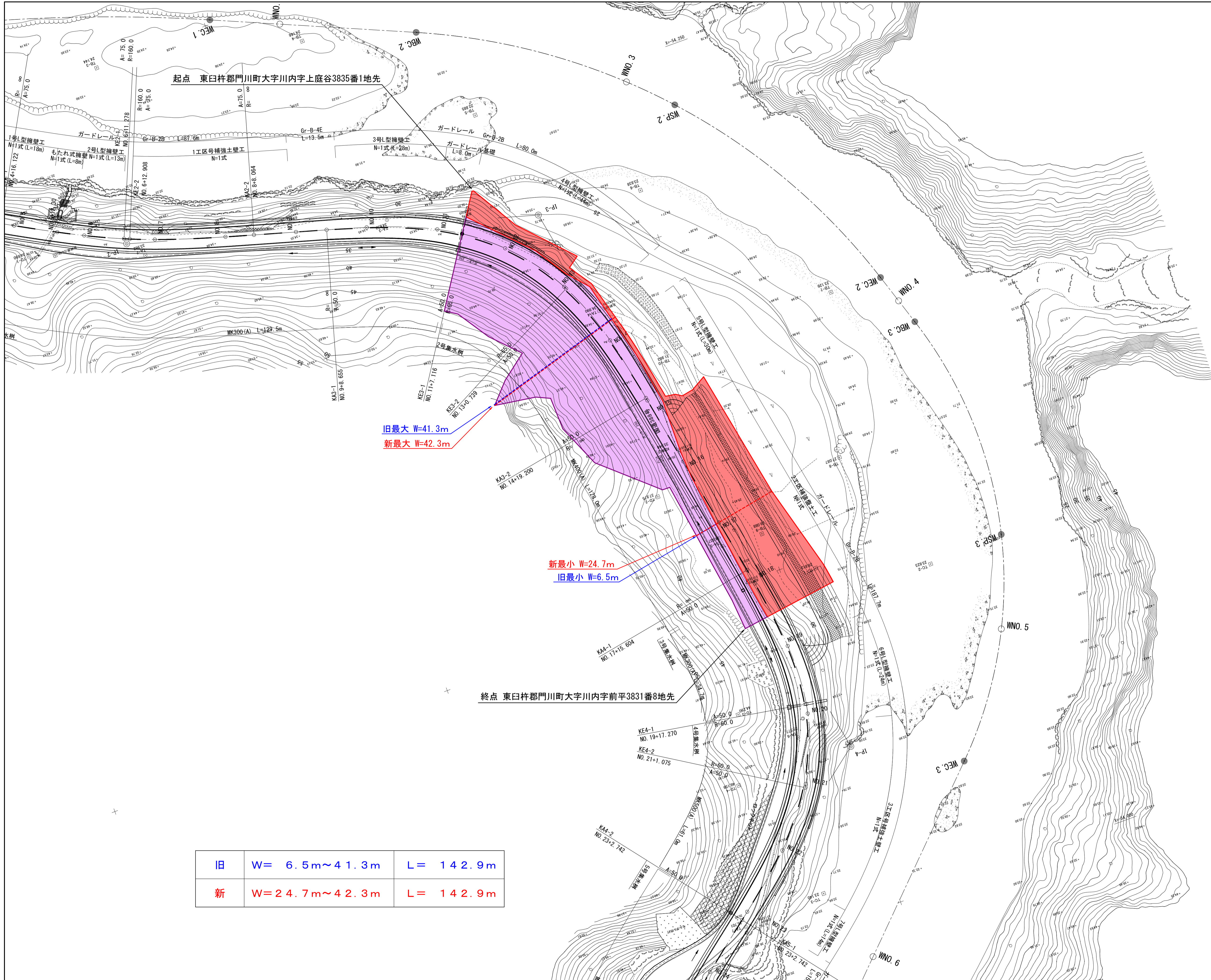



位置図

海岸保全区域		
番号	海岸名	位置
19	小倉ヶ浜海岸	日向市大字財光寺字尻無川
24	日向海岸伊勢ヶ浜地区	日向市大字日知屋字櫛ノ山
	幸脇地区	
	美々津地区	
	第2美々津地区	
	美々津南地区	
	庵川地区	
	加草地区	
	尾末北地区	
	尾末南地区	
	北地区	
	細島地区	
	南地区	





台帳番号 284・285

工事名	国道388号 松瀬工区		
図面名	平面図		
作成年月日			
縮尺	図示	図面番号	/
会社名	(有) ライト調査設計		
事業者名	宮崎県 日国土木事務所		