

# 位置図



級	河川	川名	延長(km)
0(12.2)	55	江川	4.5
0(14.0)	56	瓜田川	5.0
3(6.6)	57	麗川	1.0

# 平面図 S=1:500

(部分暫定形 6工区)

工事番号	平成	年度	第	号
路線 河川	宮崎須木線 川中工区 6-			
工事名				
工事箇所	東諸郡	綾町	大字	川中
図面名称	平面図			
縮尺	1:500		図	
測量 設計	年月日	平成	年月日	番
測量 設計	会社名			
実測 設計	図化	製図	照査	
宮崎県		高岡土木事務所		

## 7号法面工

視距不良箇所の前後及び  
幅員狭小箇所を1車線整備(W=5m)

整備優先度  
**6 - ②**  
整備番号 優先度

3級基準点座標リスト

点名	X座標	Y座標	標高
NO.1	-108323.531	17227.265	199.385
NO.2	-108189.534	16901.820	202.221
NO.3	-108045.698	16809.847	206.665
NO.4	-108202.712	16541.055	206.732
NO.5	-107771.187	16079.601	164.966
NO.6	-107724.070	16037.823	177.872
NO.7	-107655.747	15891.265	207.821
標点-1	-108299.298	17182.684	199.584
標点-2	-107641.496	15961.394	199.650

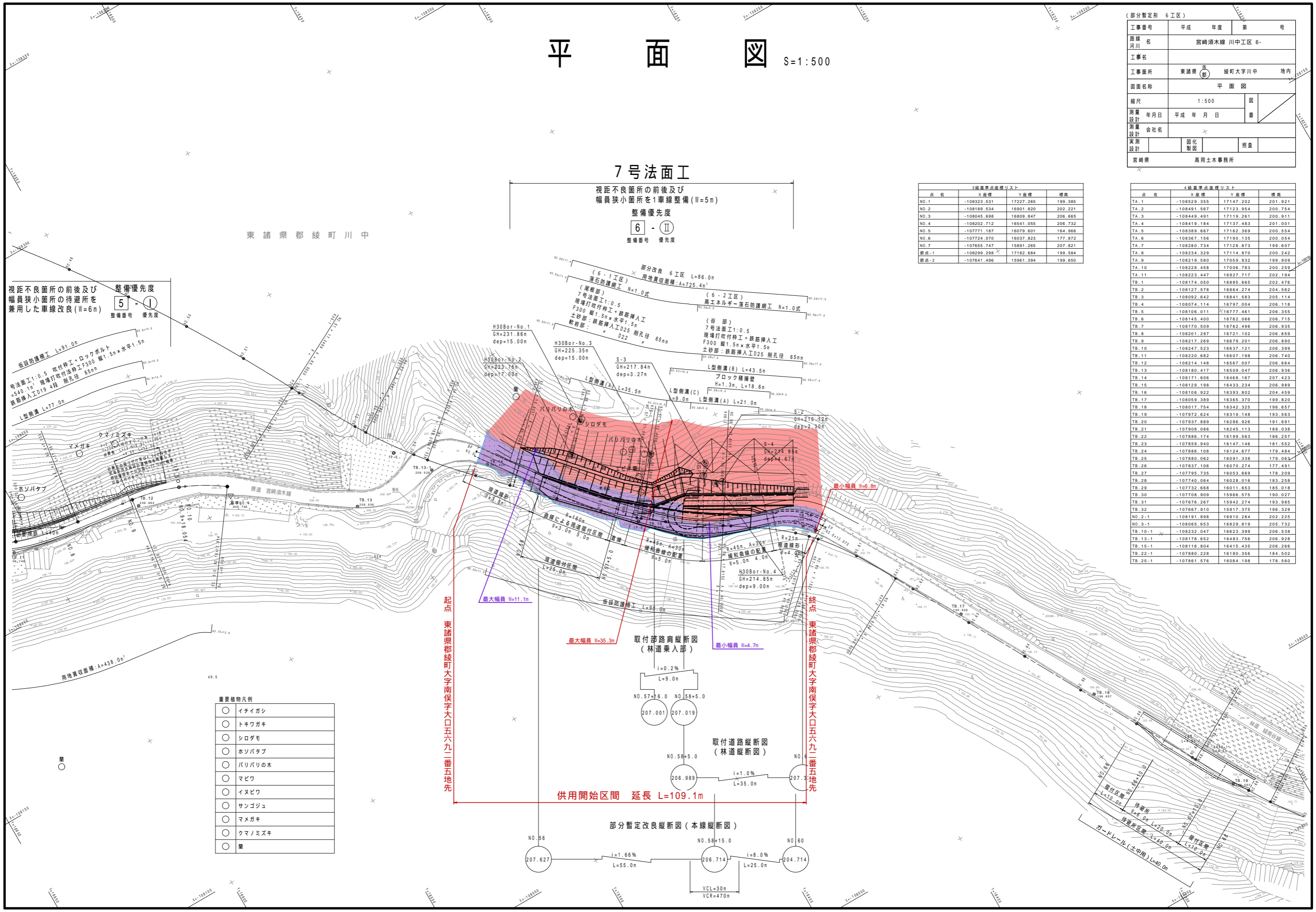
4級基準点座標リスト

点名	X座標	Y座標	標高
TA.1	-108529.355	17147.202	201.921
TA.2	-108491.567	17123.954	200.754
TA.3	-108449.491	17119.261	200.911
TA.4	-108419.184	17137.483	201.001
TA.5	-108389.667	17162.369	200.554
TA.6	-108367.156	17190.135	200.054
TA.7	-108280.734	17128.873	199.607
TA.8	-108234.329	17114.870	200.242
TA.9	-108219.580	17059.932	199.909
TA.10	-108228.458	17006.783	200.259
TA.11	-108223.447	16927.717	202.194
TB.1	-108174.050	16885.665	202.476
TB.2	-108127.578	16864.274	204.562
TB.3	-108092.642	16841.583	205.114
TB.4	-108074.114	16797.004	206.118
TB.5	-108106.011	16777.461	206.355
TB.6	-108145.400	16782.066	206.715
TB.7	-108170.509	16762.496	206.935
TB.8	-108201.297	16721.102	206.659
TB.9	-108217.269	16679.201	206.890
TB.10	-108247.523	16637.121	206.399
TB.11	-108220.682	16607.198	206.740
TB.12	-108214.148	16567.007	206.664
TB.13	-108180.417	16509.047	206.936
TB.14	-108171.606	16468.167	207.423
TB.15	-108129.198	16433.234	206.989
TB.16	-108106.922	16393.802	204.459
TB.17	-108059.389	16365.370	199.820
TB.18	-108017.754	16342.325	196.657
TB.19	-107972.624	16319.148	193.563
TB.20	-107937.889	16286.926	191.691
TB.21	-107908.086	16245.113	189.038
TB.22	-107886.174	16199.563	186.257
TB.23	-107859.940	16147.146	181.552
TB.24	-107886.108	16124.677	179.484
TB.25	-107880.062	16091.338	179.063
TB.26	-107837.106	16070.274	177.491
TB.27	-107795.735	16053.669	178.209
TB.28	-107740.064	16028.016	183.258
TB.29	-107732.668	16011.653	185.018
TB.30	-107708.909	15966.575	190.027
TB.31	-107676.267	15942.274	193.985
TB.32	-107667.910	15917.375	196.329
NO.2-1	-108191.898	16910.284	202.225
NO.3-1	-108065.653	16829.819	205.732
TB.10-1	-108232.047	16623.999	206.538
TB.13-1	-108178.652	16483.756	206.928
TB.15-1	-108116.804	16415.435	206.266
TB.22-1	-107880.228	16180.356	184.502
TB.25-1	-107861.576	16084.198	178.560

視距不良箇所の前後及び  
幅員狭小箇所の待避所を  
兼用した車線改良(W=6m)

整備優先度  
**5 - ①**  
整備番号 優先度

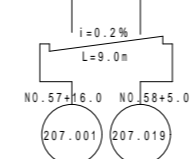
東諸郡綾町川中



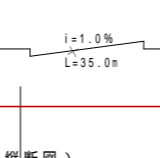
重要植物凡例

○	イチイガシ
○	トキワガキ
○	シロガモ
○	ホソバタ
○	バリバリの木
○	マビワ
○	イヌビワ
○	サンゴジュ
○	マメガキ
○	クマノミズキ
○	蘭

取付部路肩縦断面  
(林道乗入部)



取付道路縦断面  
(林道縦断面)



供用開始区間 延長 L=109.1m

部分暫定改良縦断面(本線縦断面)

