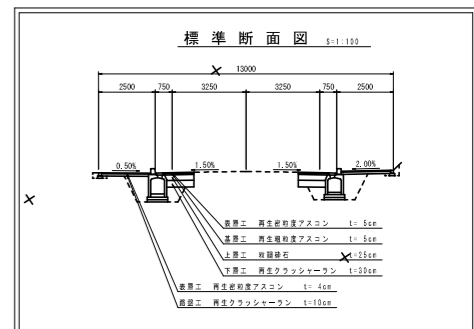


供用開始箇所

14月1日現在)

延長	橋架
6,698.7	6
8,438.2	9

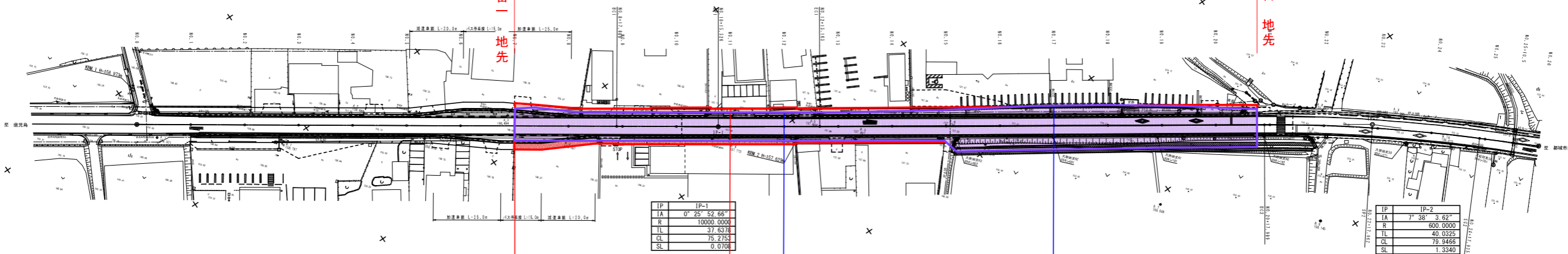
国道269号 今町工区 平面図 S=1:500



起点  
 都城市今町九〇六八番一  
 地先

新延長 L=275.8m  
 旧延長 L=275.8m

終点  
 都城市今町九五三七番  
 地先



IP	P-1
IA	0° 25' 52.66"
R	10000.0000
TL	37.6376
CL	75.2755
SL	0.0708

IP	P-2
IA	7° 38' 3.62"
R	600.0000
TL	40.0325
CL	79.0665
SL	1.3340

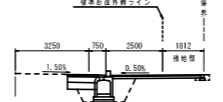
新最大幅員 W=17.2m

新最小幅員 W=13.3m

旧最小幅員 W=10.6m

旧最大幅員 W=16.4m

※ 0+16.8-0+87.18+0.2m迄左側及び0+19.9-0+19.19m迄右側の  
 高線は、標準断面外側のラインを基とした線である。



※ 埋設管（水道）については推定の  
 位置であるので、注意すること。

工事番号	平成 年度 第 号
路線名	一般国道269号
工事名	
工事箇所	都城市今町
図面名称	平面図
縮尺	1/100
図 号	1/30
図 日	平成25年12月 日
図 時	
設計者	宮崎建設コンサルタント
監理者	中野 隆 関 隆 橋本 隆 佐藤 隆
製図者	
承認者	
事務所	宮崎県都城土木事務所