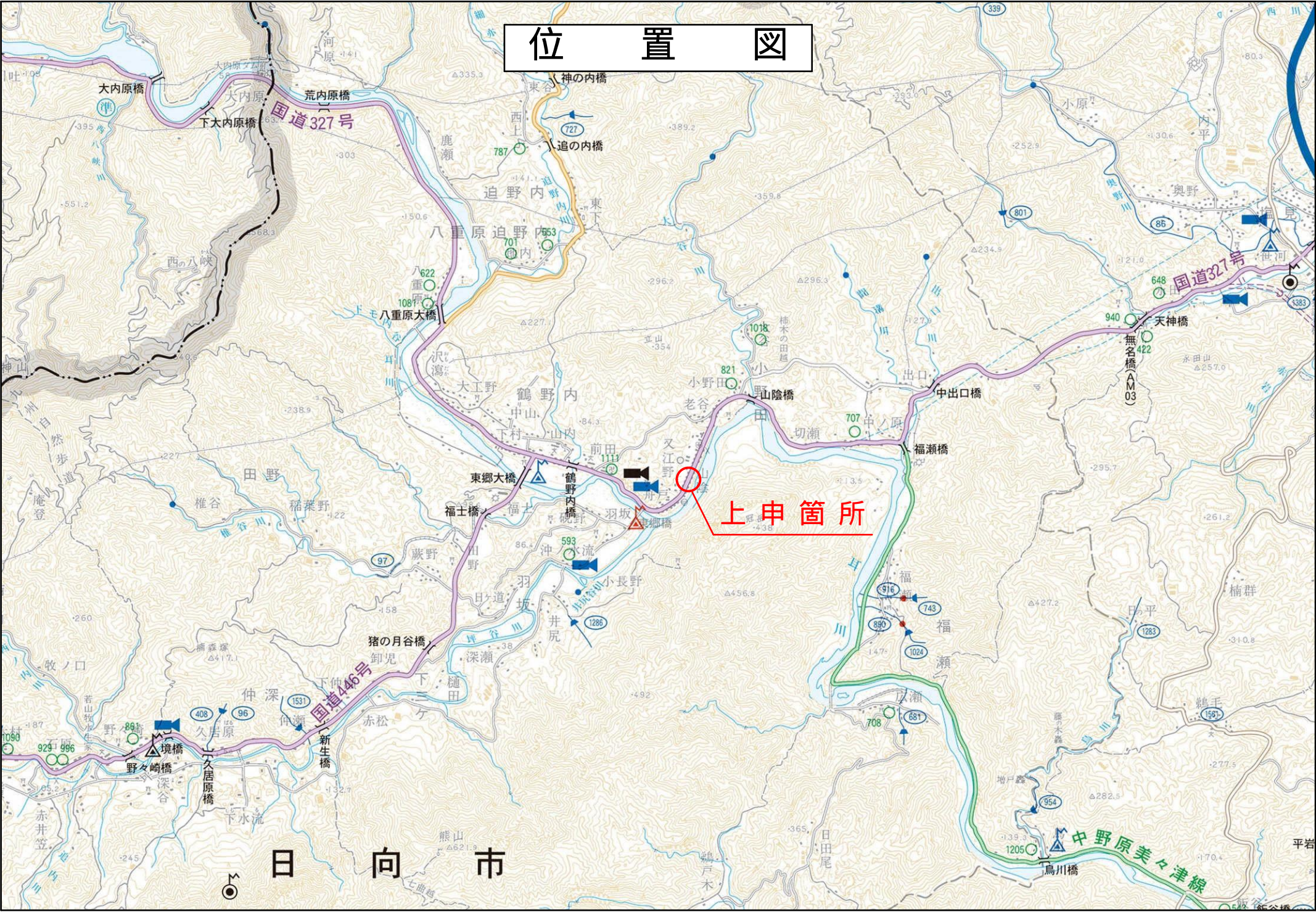
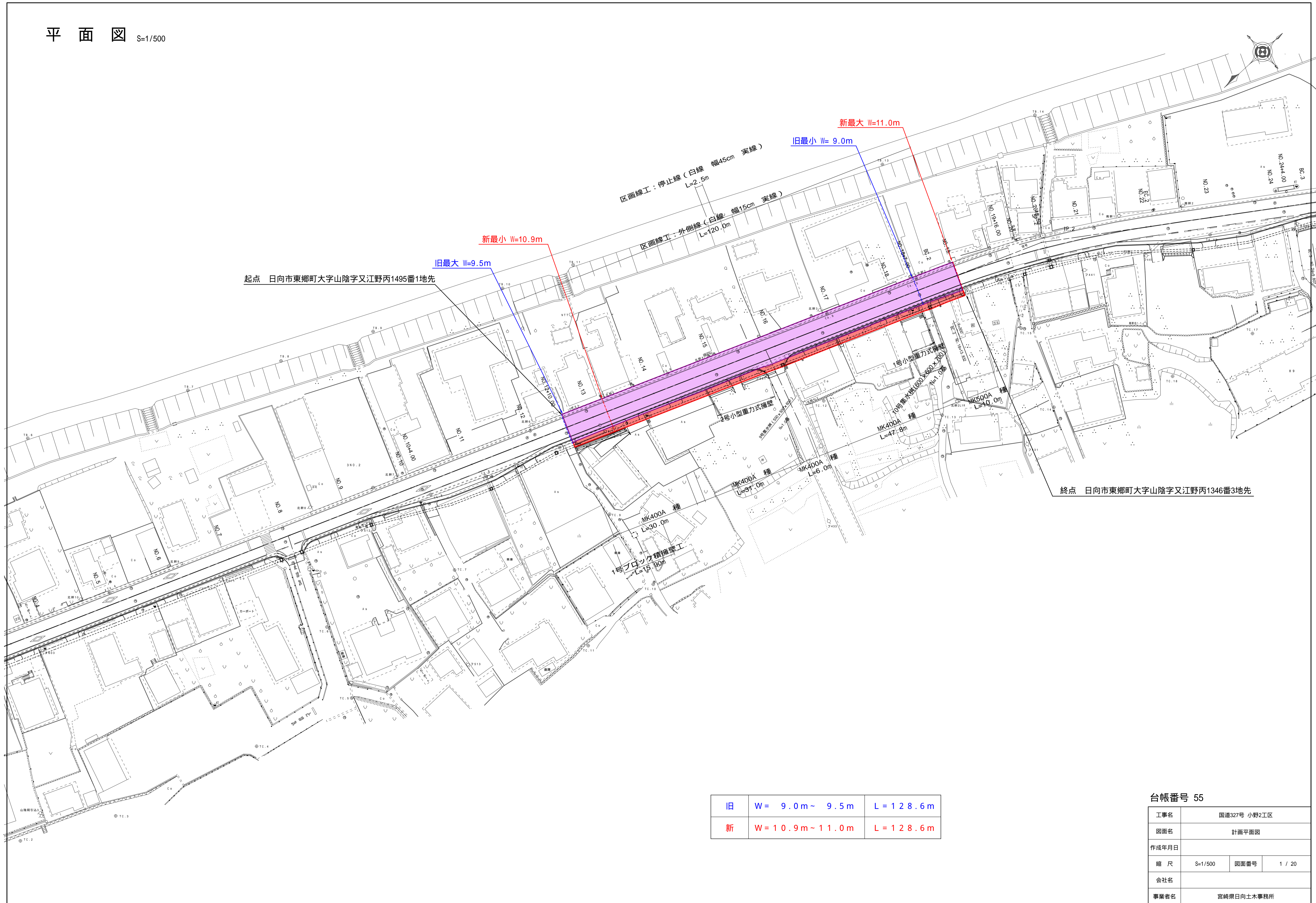
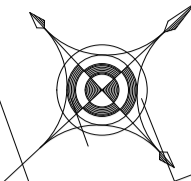


# 位置図





旧	W = 9.0m ~ 9.5m	L = 128.6m
新	W = 10.9m ~ 11.0m	L = 128.6m

台帳番号 55

工事名	国道327号 小野2工区		
図面名	計画平面図		
作成年月日			
縮尺	S=1/500	図面番号	1 / 20
会社名			
事業者名	宮崎県日向土木事務所		