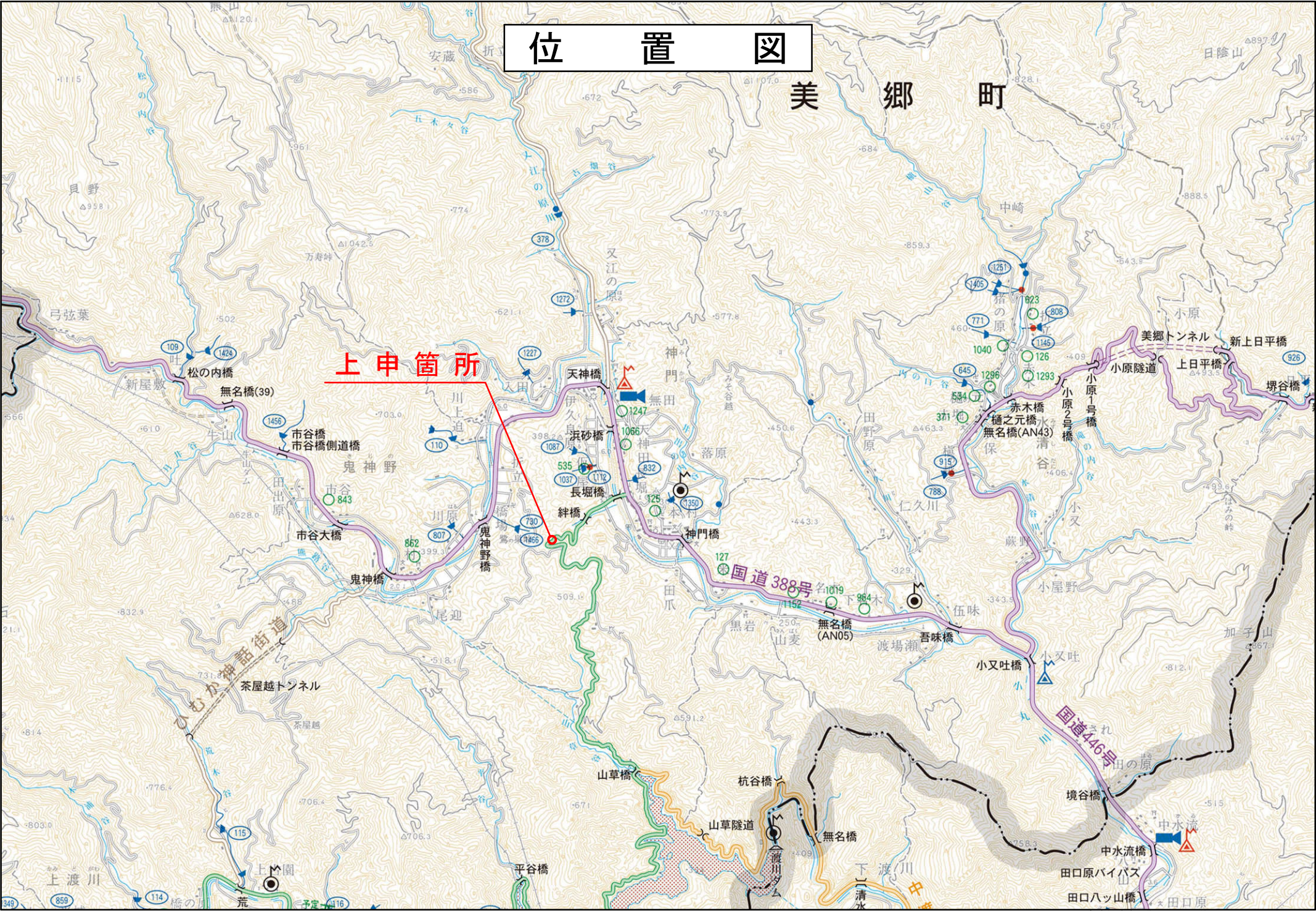

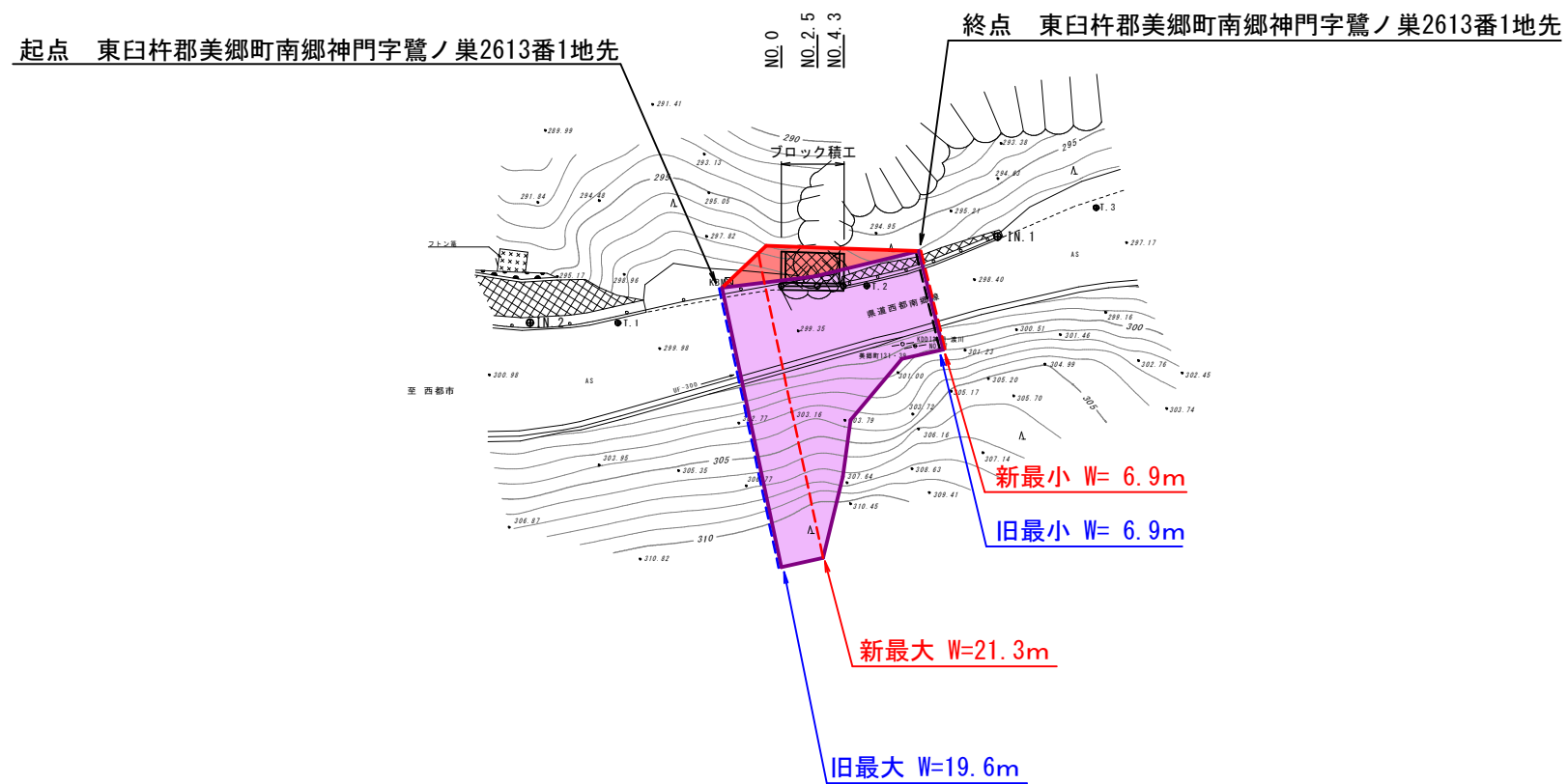


位置図





平面図 S=1:500
 (世界測地・平面直角座標系第2系)
 所在: 東臼杵郡美郷町南郷神門字鷺ノ巣



旧	W= 6.9m~19.6m	L= 13.8m
新	W= 6.9m~21.3m	L= 13.8m

道路台帳 200

工事名	県道西都南郷線 鷺ノ巣工区		
図面名	平面図		
作成年月日	令和5年3月 日		
縮尺	1:500	図面番号	1 / 1
会社名	株式会社 アップス		
事業者名	宮崎県日向土木事務所		