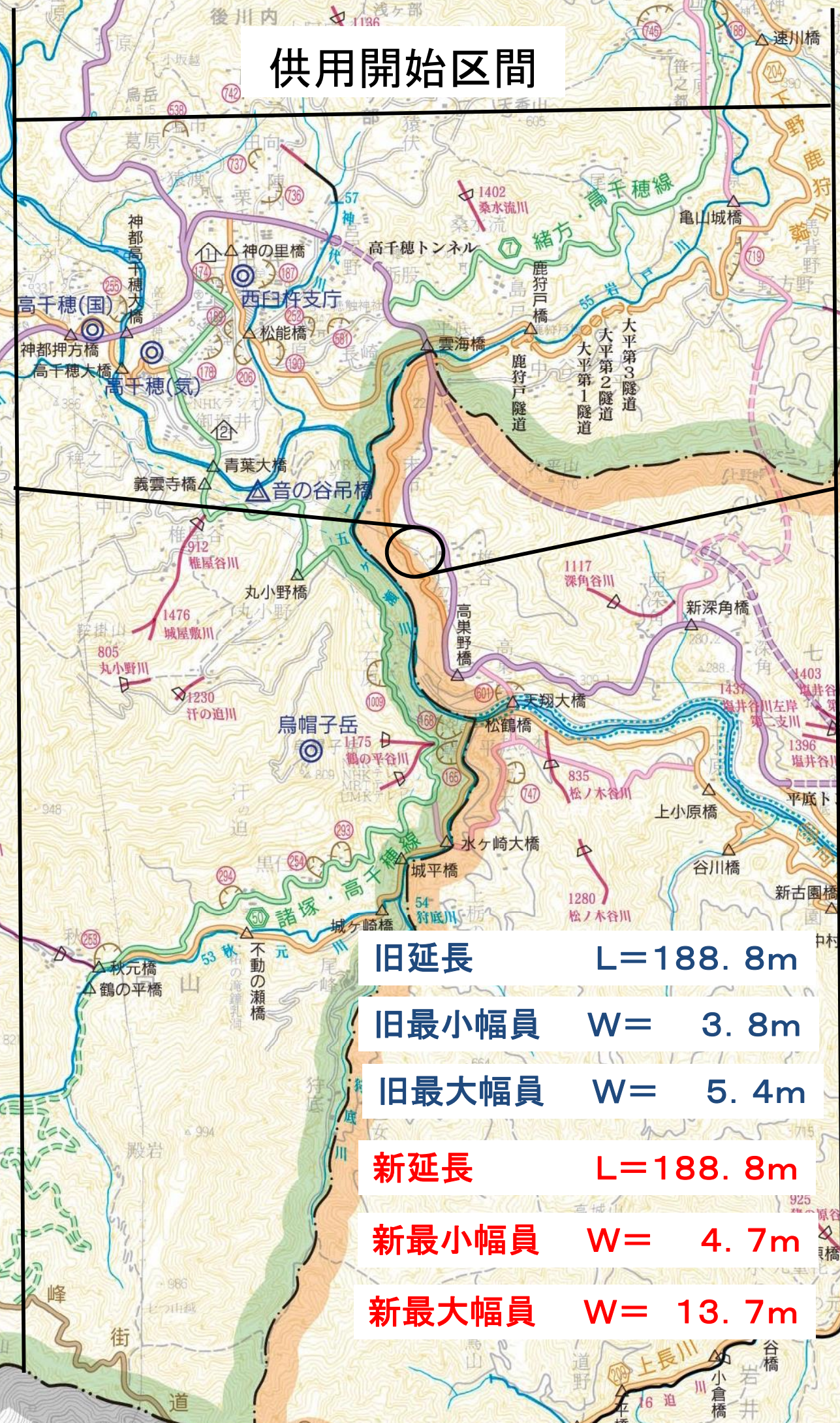


終点 西臼杵郡日之影町大字七折字道下13770番14地先

# 供用開始区間

起点 西臼杵郡日之影町大字七折字道下13767番1地先



旧延長  $L=188.8\text{m}$

旧最小幅員  $W=3.8\text{m}$

旧最大幅員  $W=5.4\text{m}$

新延長  $L=188.8\text{m}$

新最小幅員  $W=4.7\text{m}$

新最大幅員  $W=13.7\text{m}$

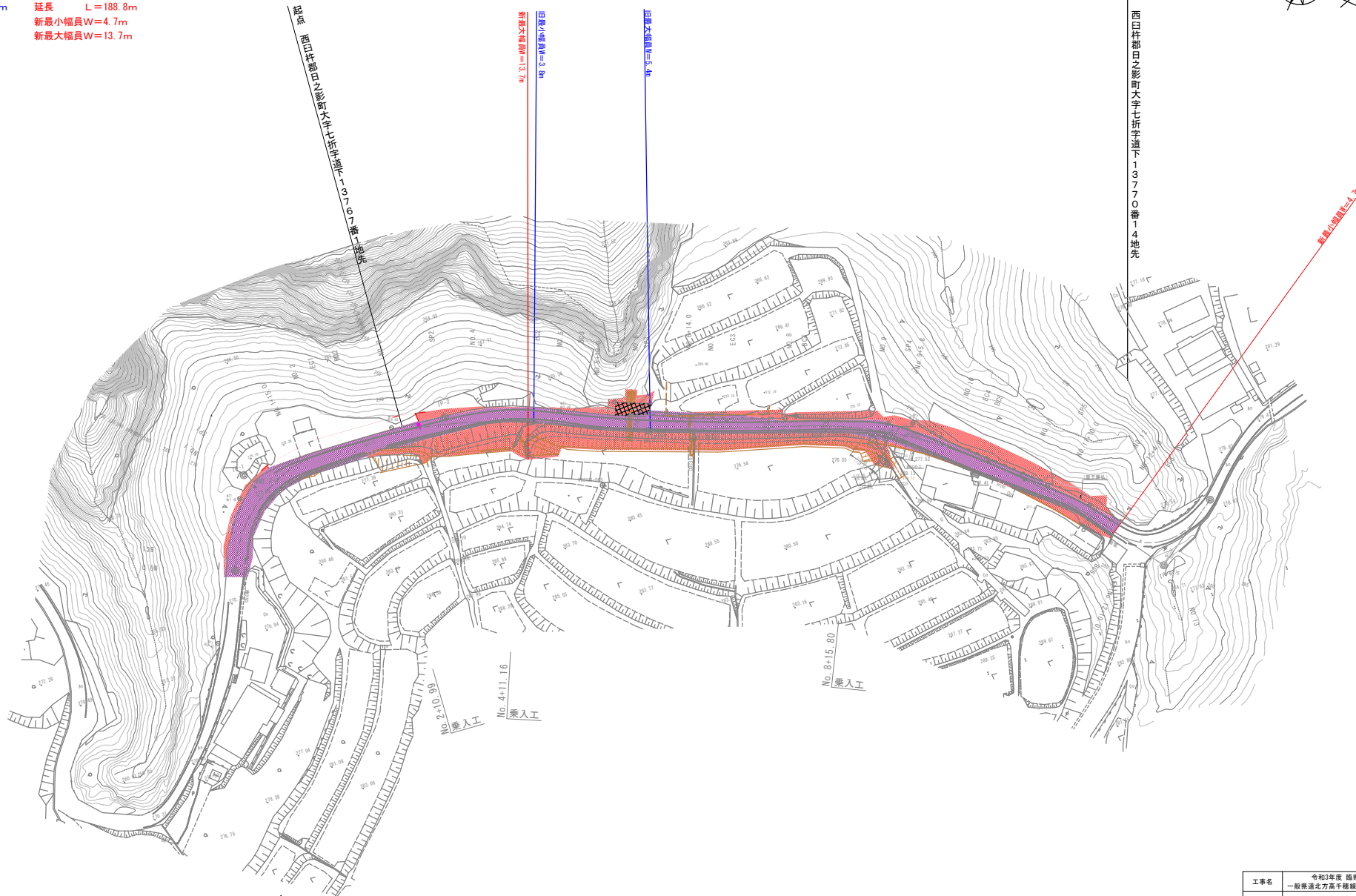
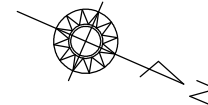
# 計画平面図 縮尺1:500

## 西臼杵郡日之影町大字七折字道下

供用開始区間

延長 L=188.8m  
旧最小幅員W=3.8m  
旧最大幅員W=5.4m

延長 L=188.8m  
新最小幅員W=4.7m  
新最大幅員W=13.7m



|       |   |
|-------|---|
| 工事名   | 令和3年度 福寿特改 第2-36-8号<br>一般県道北方高千穂線 道下工区 用地測量業務 |
| 図面名   | 計画平面図   |
| 作成年月日 | 令和3年9月  |
| 縮尺    | 図面番号  |
| 会社名   |   |
| 事業者名  | 宮崎県西臼杵支庁                                      |