

# 一般国道36号 区域変更位置図

36号

三六号

室蘭国道

1/5

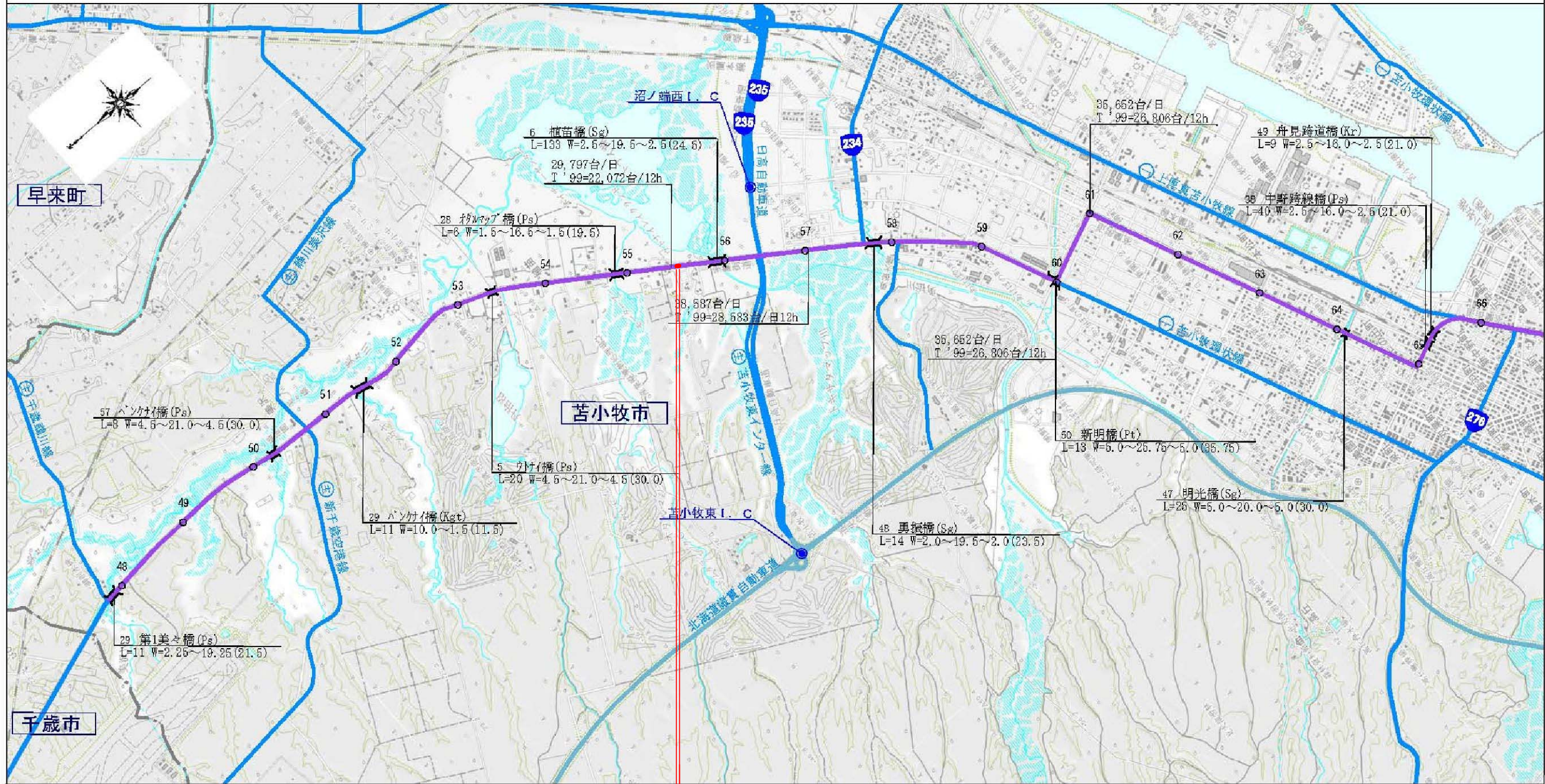
起終点 苫小牧市字植苗156番30地内  
 変更前 W=26.66m~81.34m L=0.069km  
 変更後 W=26.70m~97.81m L=0.069km

36号

三六号

室蘭国道

1/5


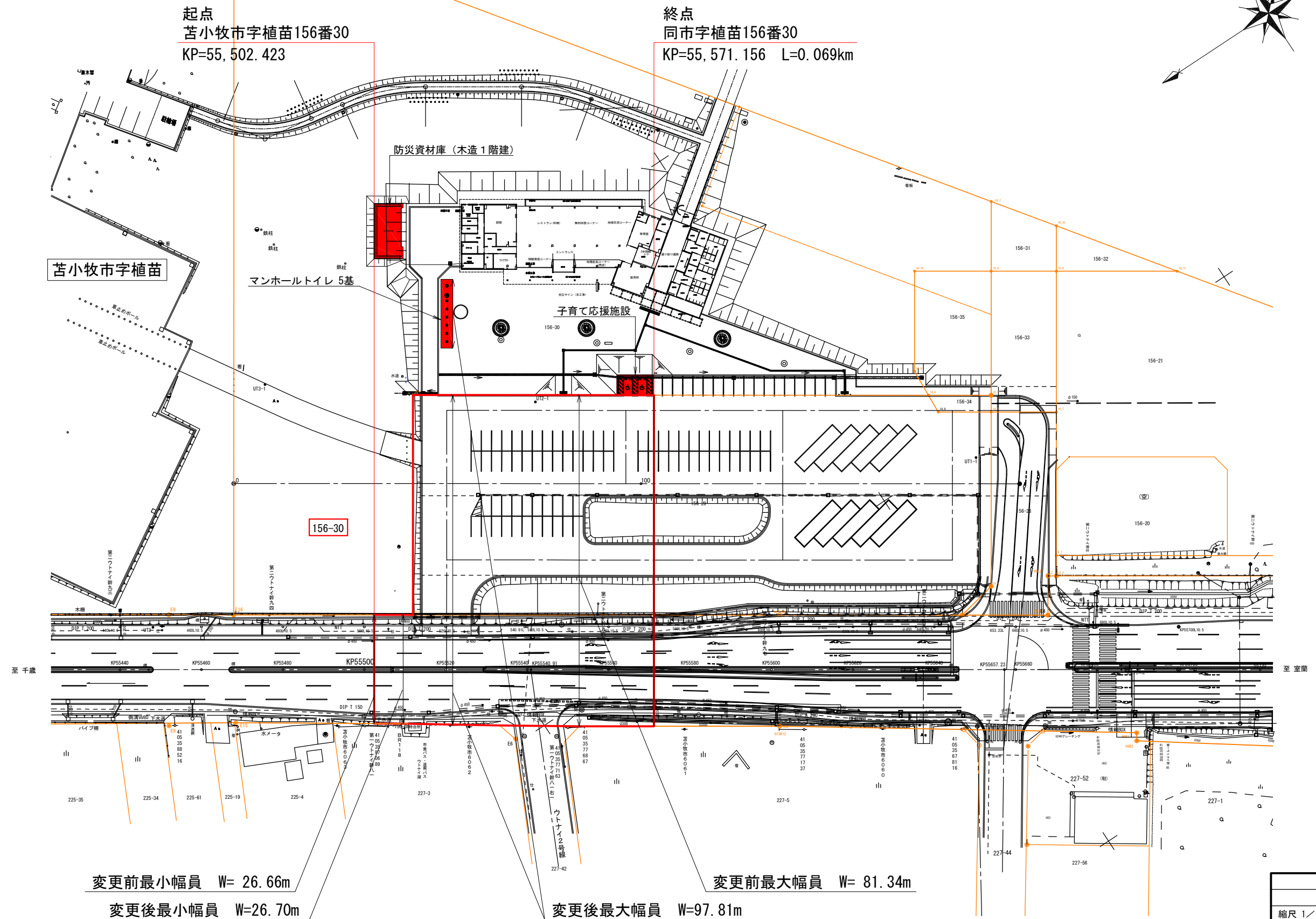


起点 終点

1:50,000



# 区域変更図



一般国道36号	
区域変更図	
縮尺 1/1000	1 葉 の 1
凡 例	<div style="display: flex; align-items: center;"> <div style="width: 15px; height: 10px; border: 1px solid black; margin-right: 5px;"></div> <span>現在の道路区域</span> </div> <div style="display: flex; align-items: center; margin-top: 5px;"> <div style="width: 15px; height: 10px; background-color: red; margin-right: 5px;"></div> <span>区域の増加部分</span> </div>