

一般国道234号 区域変更位置図

起終点 北海道勇払郡安平町追分美園696番1地内
 変更前 W=41.90m~47.66m L=0.006km
 変更後 W=47.65m~53.41m L=0.006km

234号

一三四号

早来国道

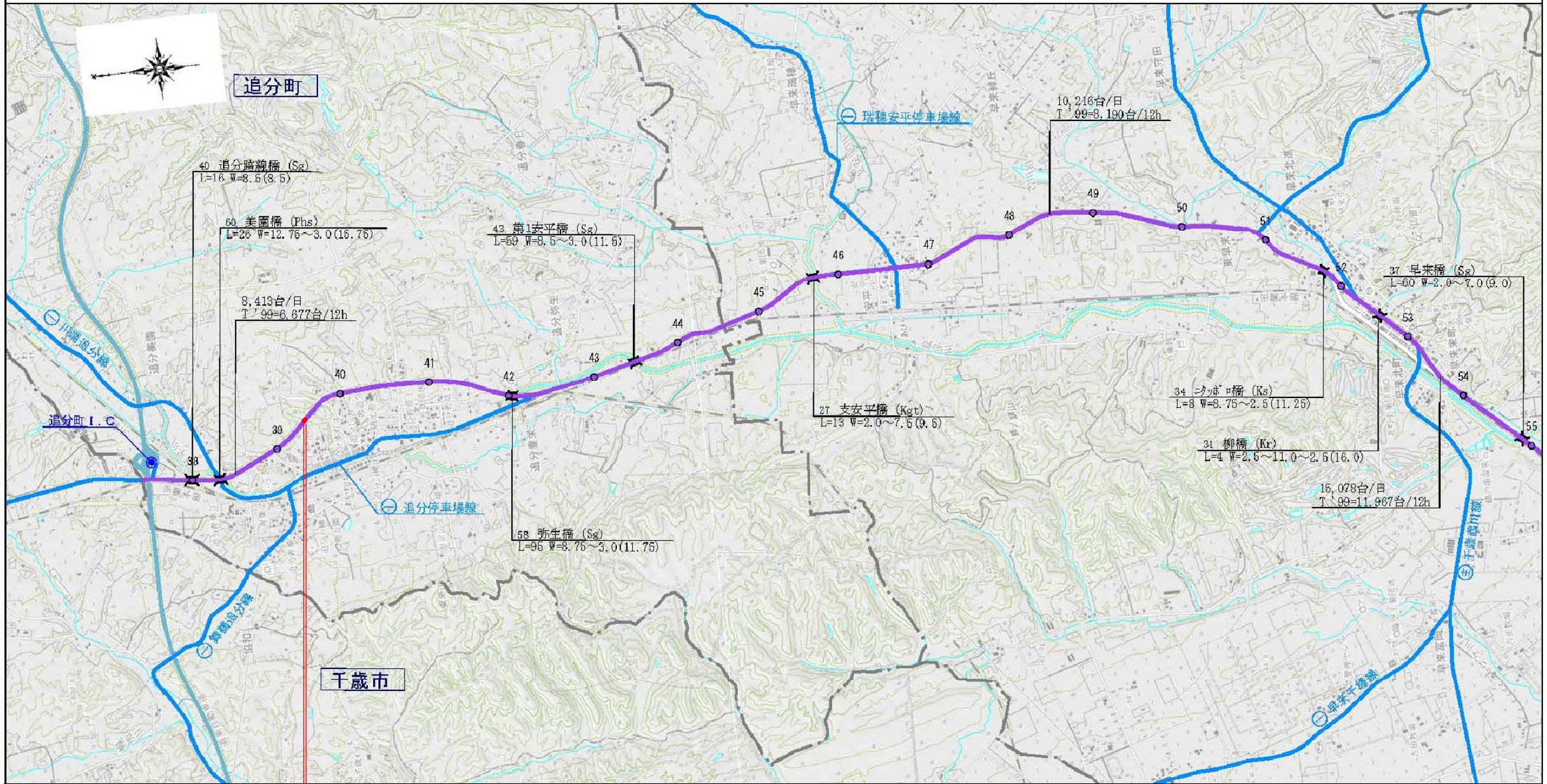
1/2

234号

一三四号

早来国道

1/2



起点 終点

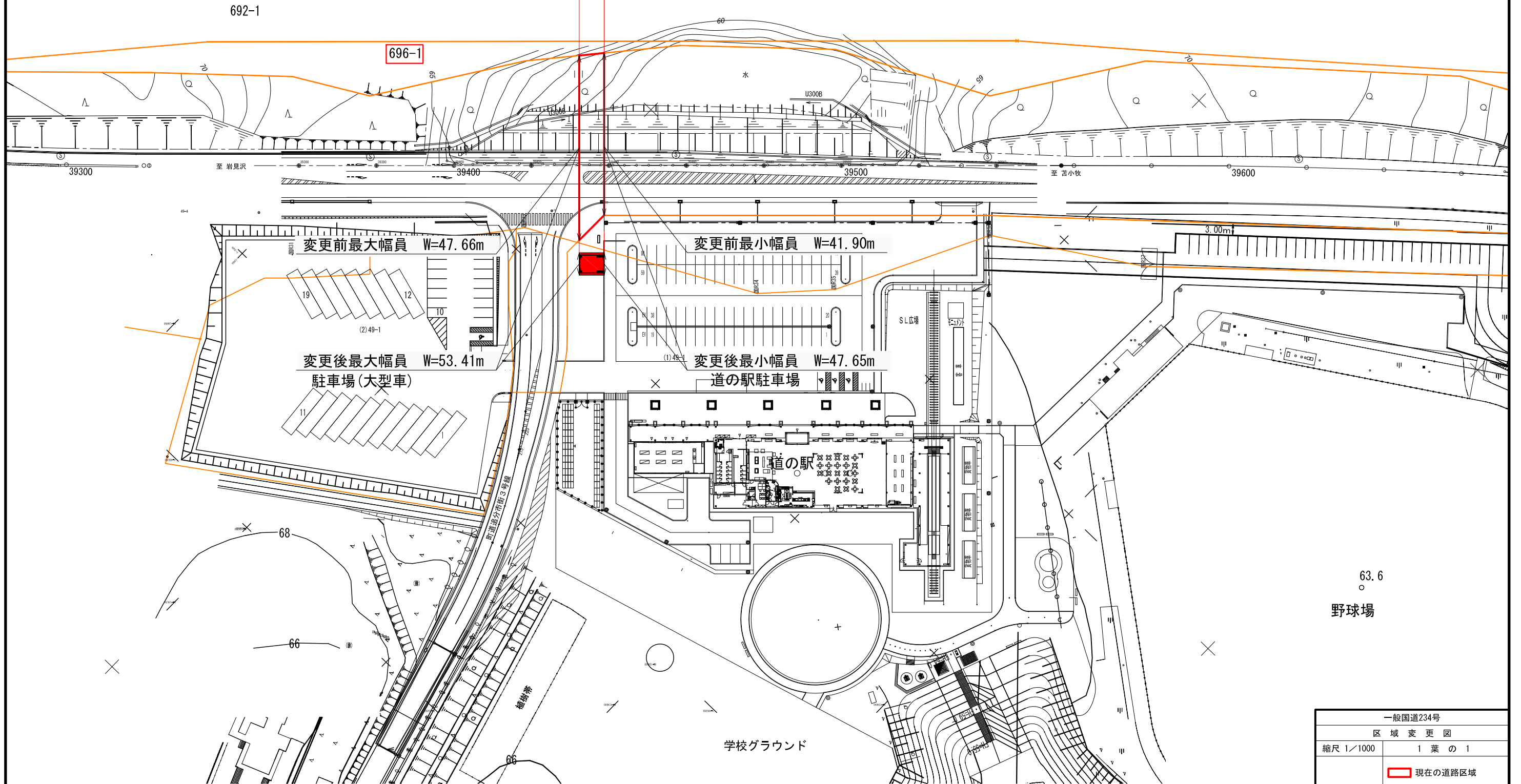
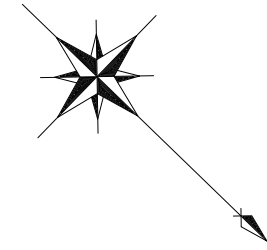
1:50,000

区域変更図

勇払郡安平町追分美園

起点
北海道勇払郡安平町追分美園696番1
KP=39,432.322

終点
同町追分美園696番1
KP=39,438.772 L=0.006km



| | |
|-----------|--|
| 一般国道234号 | |
| 区域変更図 | |
| 縮尺 1/1000 | 1 葉 の 1 |
| 凡 例 | <div style="display: flex; align-items: center;"> <div style="width: 15px; height: 10px; border: 1px solid red; margin-right: 5px;"></div> 現在の道路区域 </div> <div style="display: flex; align-items: center; margin-top: 5px;"> <div style="width: 15px; height: 10px; background-color: red; margin-right: 5px;"></div> 区域の増加部分 </div> |