

一般国道235号 区域変更位置図

235号

二三五号

浦河国道

2/7

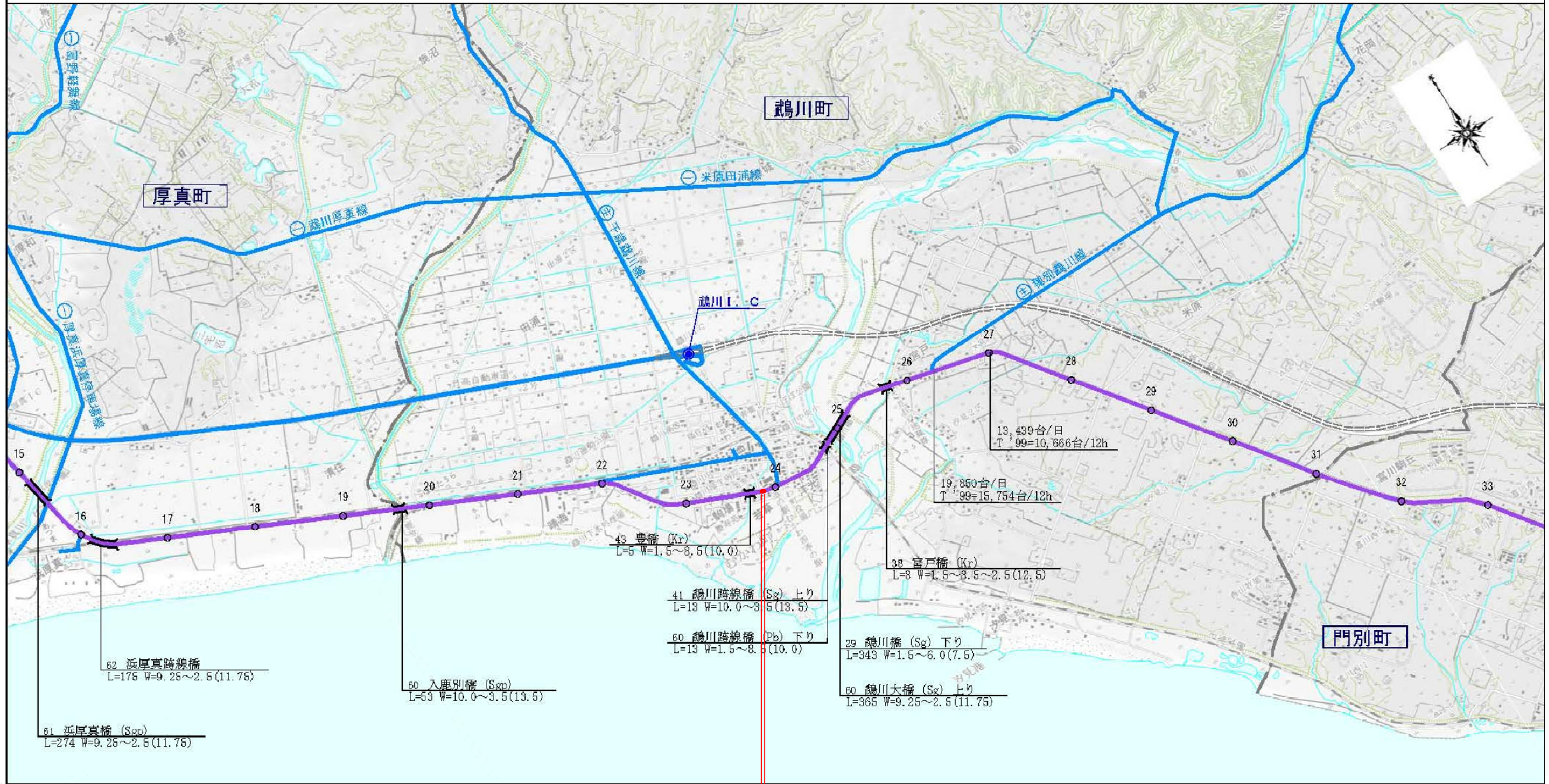
起終点 北海道勇払郡むかわ町美幸3丁目3番1地内
 変更前 W=22.00m~22.00m L=0.010km
 変更後 W=22.00m~34.15m L=0.010km

235号

二三五号

浦河国道

2/7



61 浜厚真橋 (Sgp)
L=274 W=9.25~2.5(11.75)

62 浜厚真踏線橋
L=175 W=9.25~2.5(11.75)

60 入庫別橋 (Sgp)
L=53 W=10.0~3.5(13.5)

60 鶴川踏線橋 (Pb) 下り
L=13 W=1.5~8.5(10.0)

41 鶴川踏線橋 (Sg) 上り
L=13 W=10.0~3.5(13.5)

49 豊橋 (Kr)
L=5 W=1.5~8.5(10.0)

60 鶴川大橋 (Sg) 上り
L=365 W=9.25~2.5(11.75)

29 鶴川橋 (Sg) 下り
L=343 W=1.5~6.0(7.5)

38 宮戸橋 (Kr)
L=8 W=1.5~8.5(2.5)(12.5)


19,850台/日
T'99=15,754台/12h

13,439台/日
T'99=10,666台/12h

起点 終点

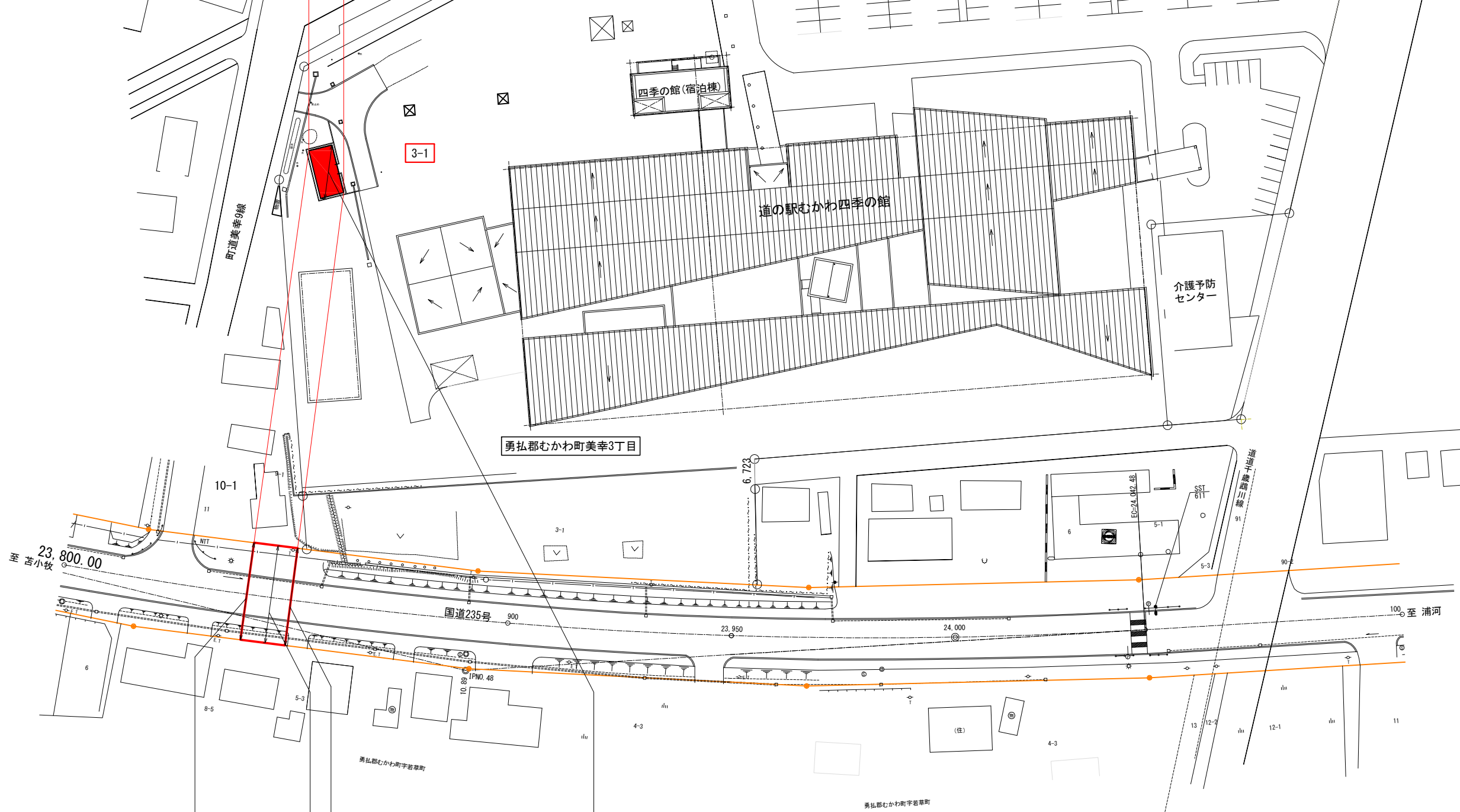
1:50,000

区域変更図



起点
 北海道勇払郡むかわ町美幸3丁目3番1
 KP=23,841.322

終点
 同町美幸3丁目3番1
 KP=23,851.251 L=0.010km



変更前最小幅員 W=22.00m
 変更後最小幅員 W=22.00m

変更前最大幅員 W=22.00m

変更後最大幅員 W=34.15m

一般国道235号	
区域変更図	
縮尺 1/1000	1 葉 の 1
凡 例	<div style="display: flex; align-items: center;"> <div style="width: 15px; height: 10px; border: 1px solid black; margin-right: 5px;"></div> 現在の道路区域 </div> <div style="display: flex; align-items: center; margin-top: 5px;"> <div style="width: 15px; height: 10px; background-color: red; margin-right: 5px;"></div> 区域の増加部分 </div>