

# 一般国道274号 区域変更位置図

起終点 北海道沙流郡日高町本町東1丁目298番1地内  
 変更前 W=22.60m~22.77m L=0.006km  
 変更後 W=28.50m~28.67m L=0.006km

274号

二七四号

穂別国道

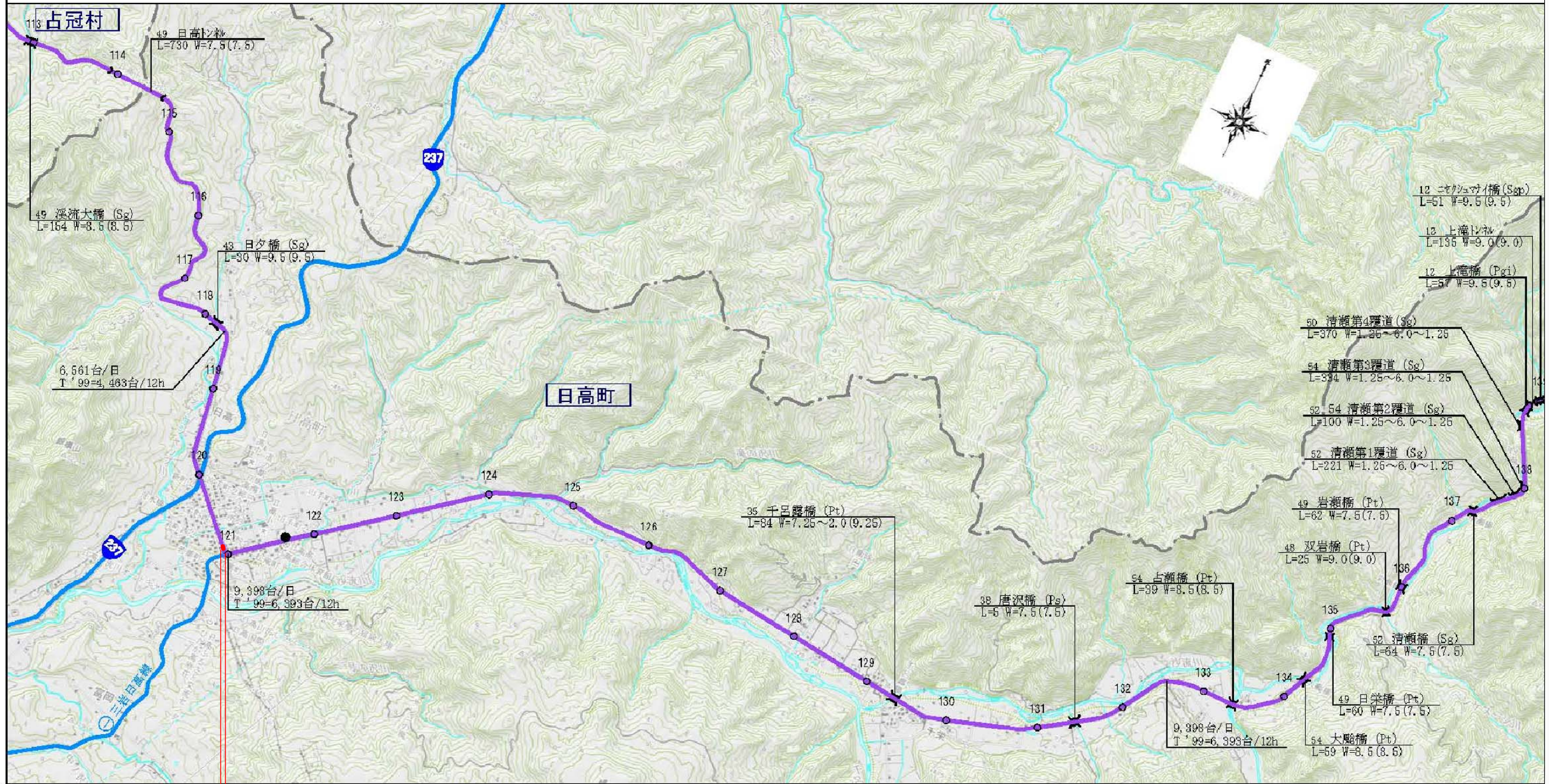
3/4

274号

二七四号

穂別国道

3/4



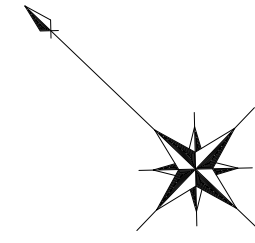
起点 終点

1:50,000



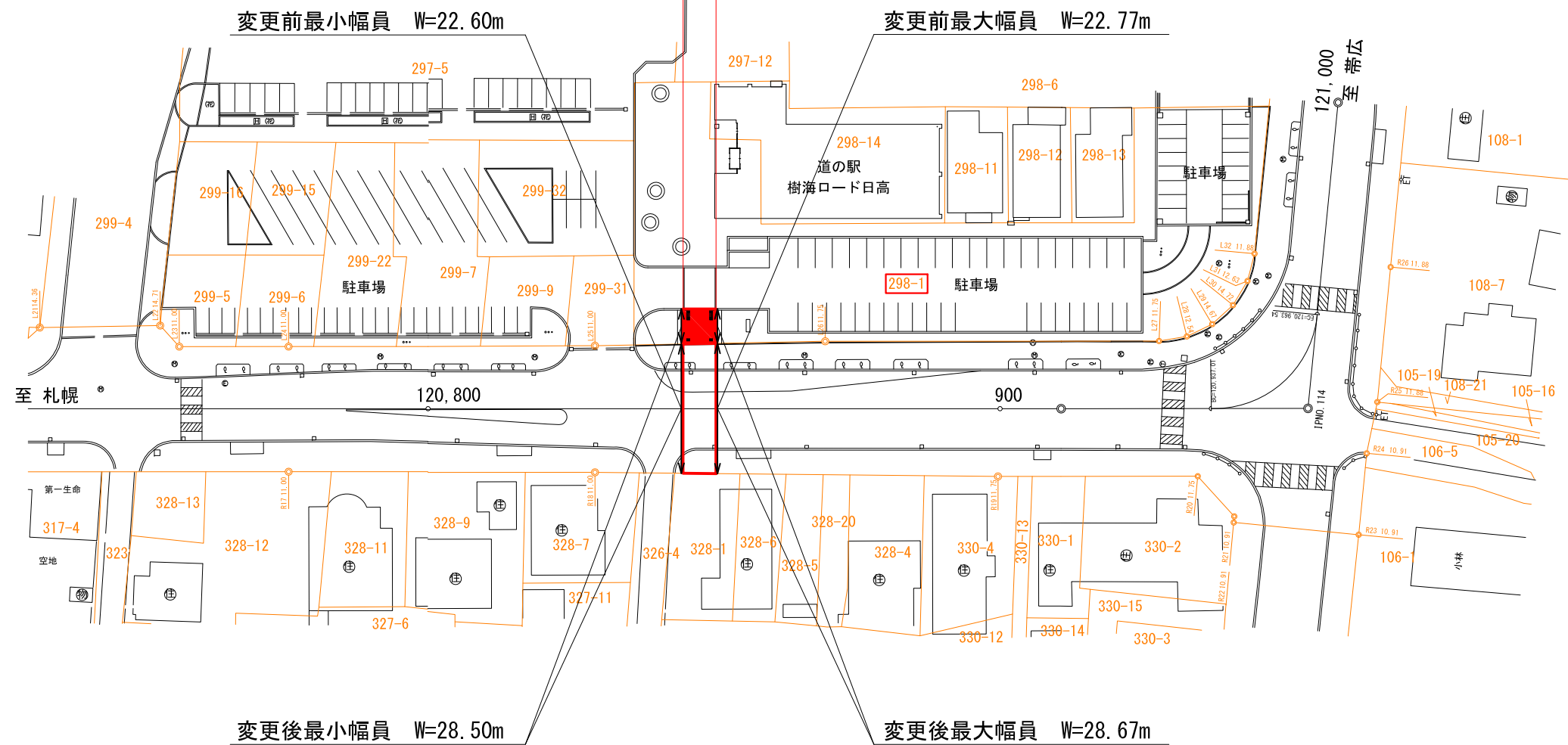
# 区域変更図

沙流郡日高町本町東1丁目



起点  
北海道沙流郡日高町本町東1丁目298番1  
KP=120,844.573

終点  
同町本町東1丁目298番1  
KP=120,850.373 L=0.006km



|           |  |
|-----------|--|
| 一般国道274号  |  |
| 区域変更図     |  |
| 縮尺 1/1000 | 1 葉 の 1  |
| 凡 例       | <div style="display: flex; align-items: center;"> <div style="width: 15px; height: 10px; border: 1px solid red; margin-right: 5px;"></div> <span>現在の道路区域</span> </div> <div style="display: flex; align-items: center; margin-top: 5px;"> <div style="width: 15px; height: 10px; background-color: red; margin-right: 5px;"></div> <span>区域の増加部分</span> </div> |