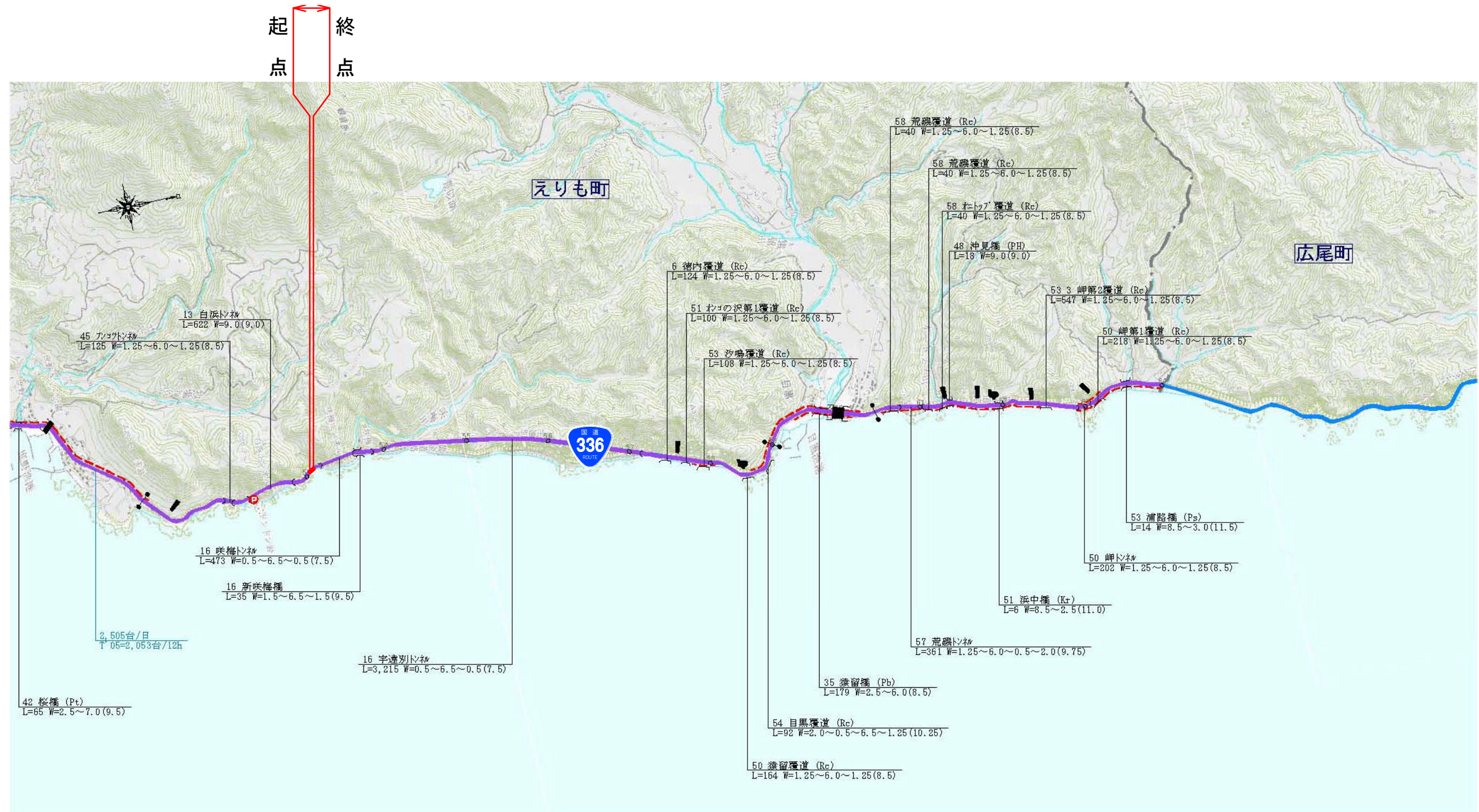


一般国道336号 区域変更位置図


起終点 北海道幌泉郡えりも町字庶野724番1地内
 変更前 W=22.86m~23.07m L=0.043km
 変更後 W=23.11m~40.58m L=0.043km



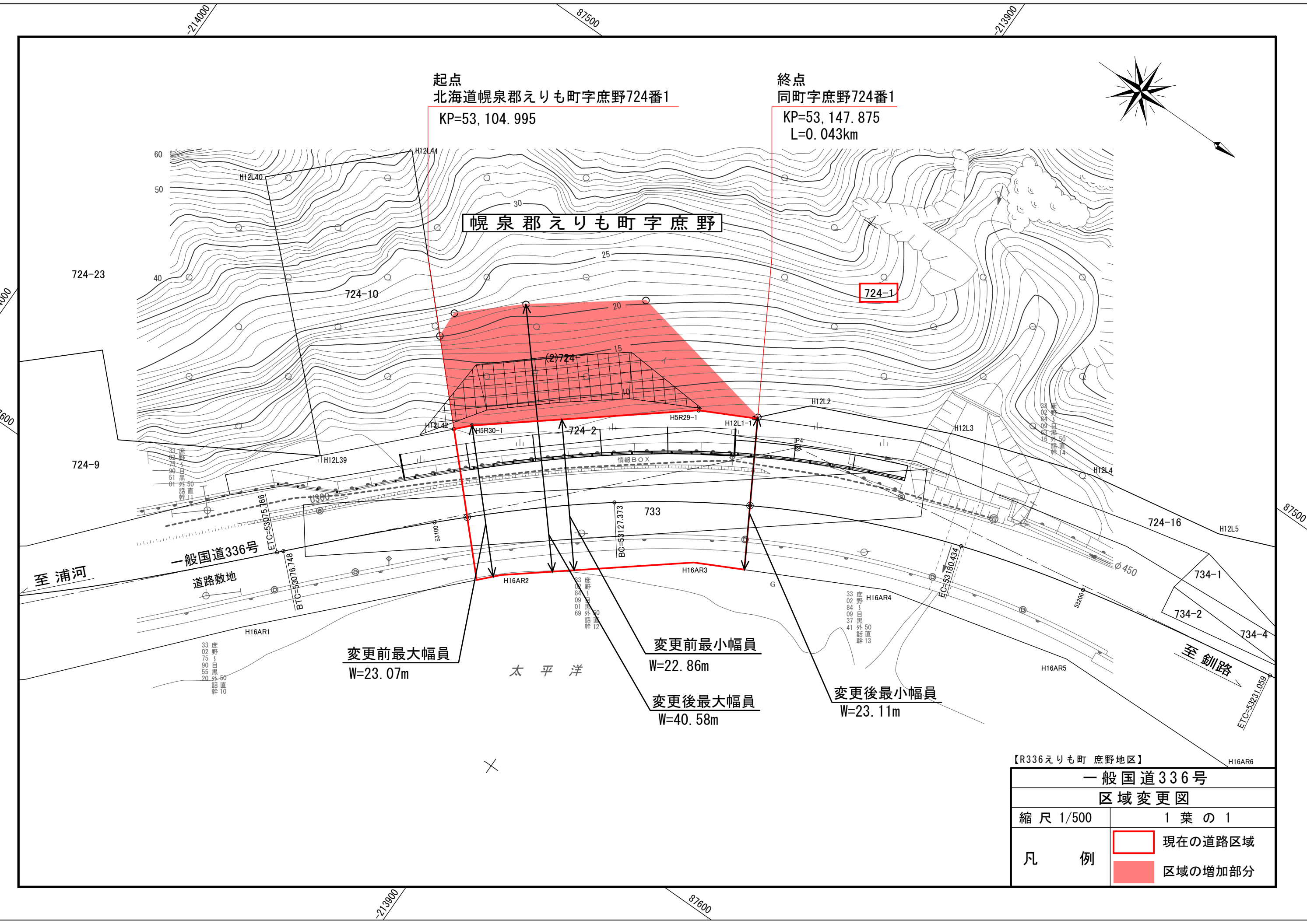
図名	位置図		
縮尺	1/50000	図番	
事業者名	北海道開発局 室蘭開発建設部		

起点
北海道幌泉郡えりも町字庶野724番1
KP=53, 104. 995

終点
同町字庶野724番1
KP=53, 147. 875
L=0. 043km



幌泉郡えりも町字庶野



変更前最大幅員
W=23. 07m

変更前最小幅員
W=22. 86m

変更後最大幅員
W=40. 58m

変更後最小幅員
W=23. 11m

【R336えりも町 庶野地区】

一般国道336号	
区域変更図	
縮尺 1/500	1 葉 の 1
凡 例	 現在の道路区域
	 区域の増加部分