

39号

三九号

北見国道

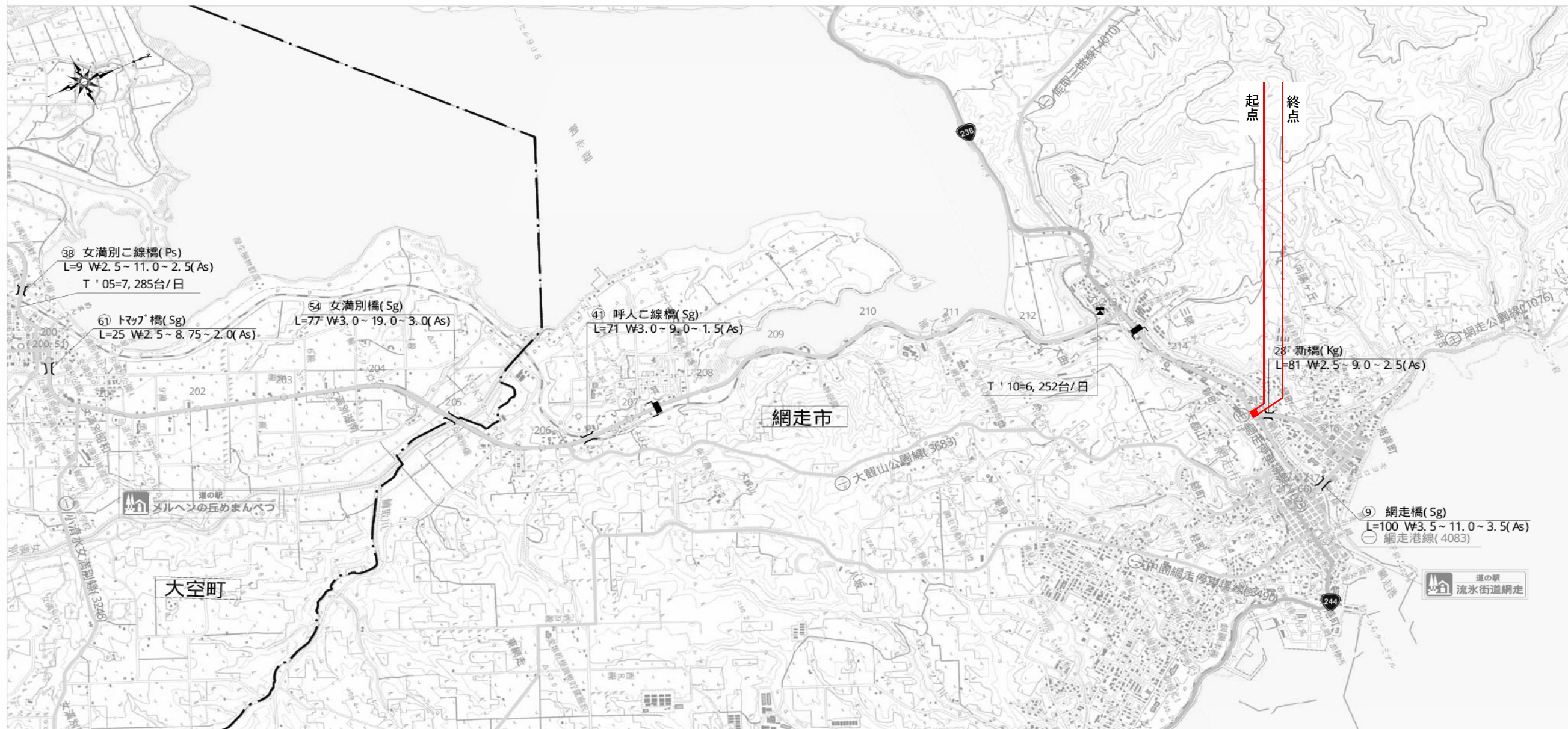
7/7

網走開発建設部

一般国道39号・240号・242号及び243号区域変更位置図

起点 網走市新町1丁目18番5
終点 同市新町1丁目18番32

変更前 W=23.50m~25.00m L=0.019km
変更後 W=25.00m~25.00m L=0.019km



39号

三九号

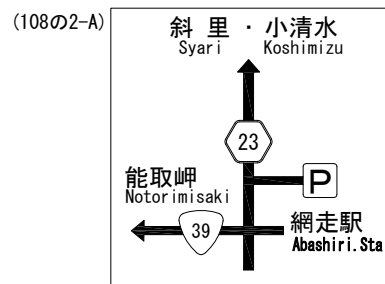
北見国道

7/7

この地図の作成に当たっては、国土地理院長の承認を得て、同院発行の2万5千分の1地形図を使用した。(承認番号 第23情使、第293-28906号)

1: 50,000

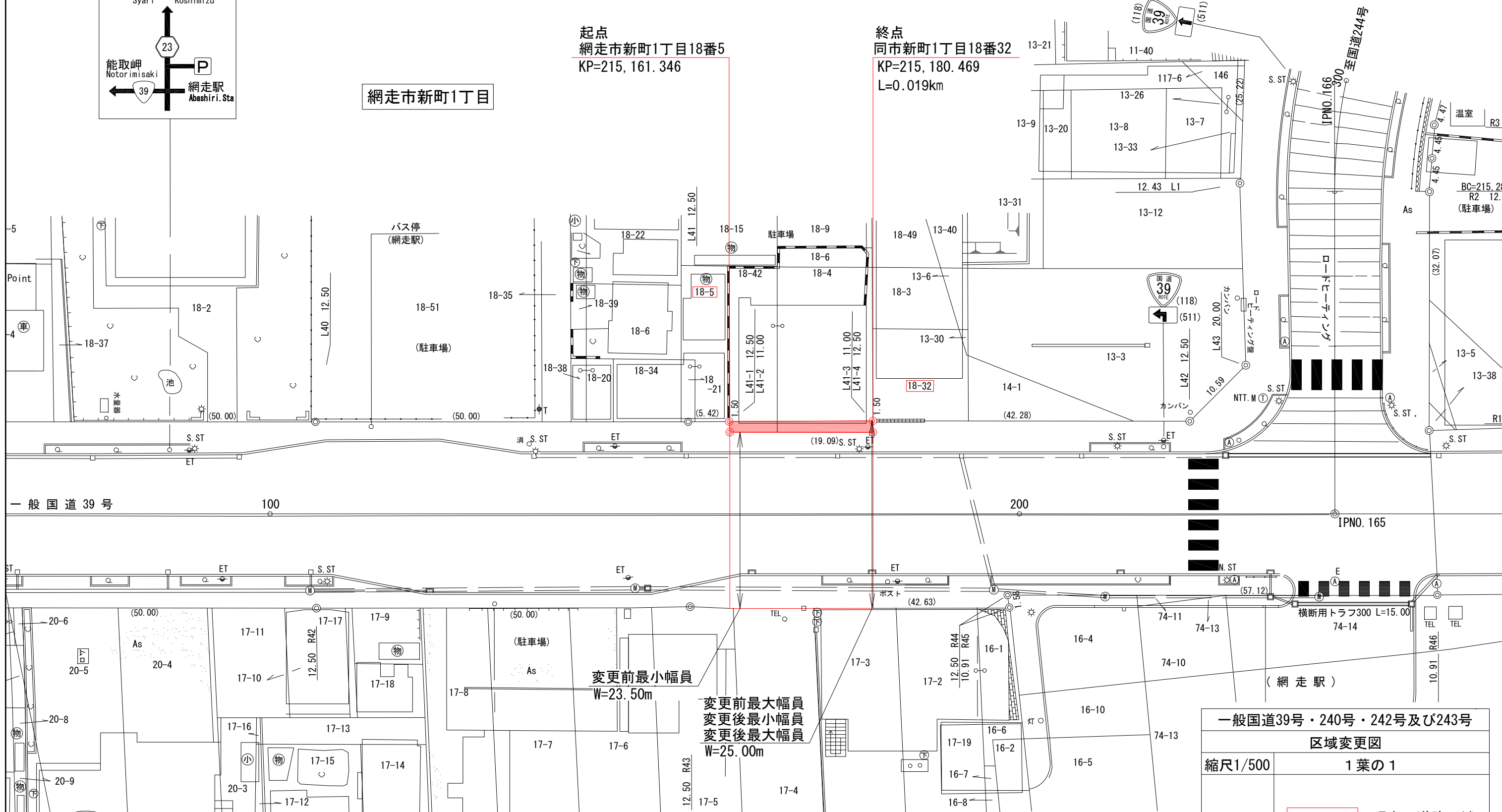




網走市新町1丁目



起点
網走市新町1丁目18番5
KP=215, 161.346

終点
同市新町1丁目18番32
KP=215, 180.469
L=0.019km



変更前最小幅員
W=23.50m

変更前最大幅員
変更後最小幅員
変更後最大幅員
W=25.00m

一般国道39号・240号・242号及び243号 区域変更図	
縮尺1/500	1葉の1
凡例	 現在の道路区域
	 区域の増加部分