

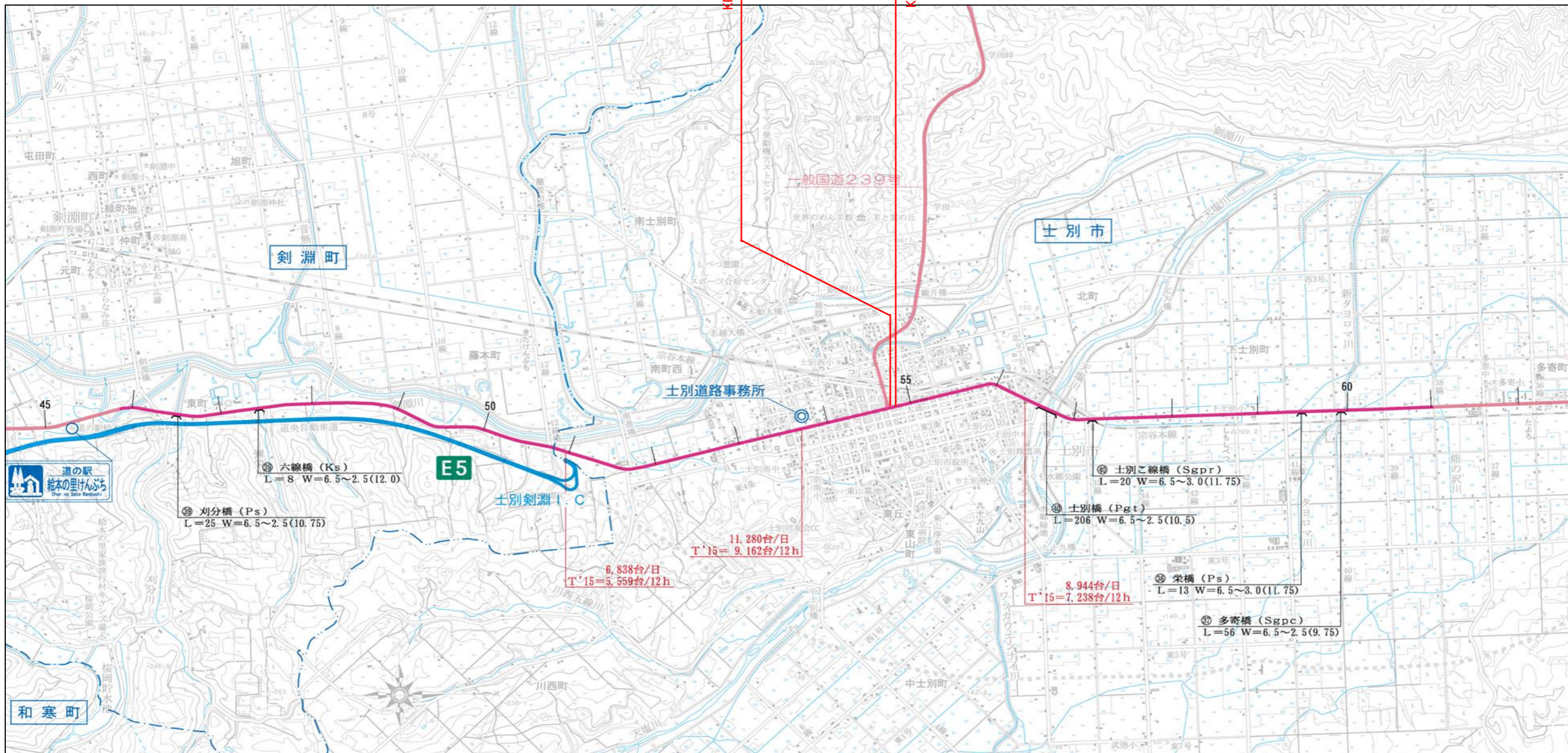
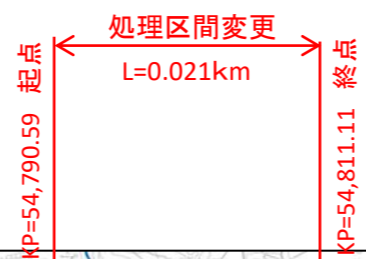
一般国道40号及び239号 区域変更位置図

起点:士別市大通西5丁目713番7地先

終点:同市大通西5丁目713番5

変更前:W=64.39m~79.20m L=0.021km

変更後:W=64.65m~79.20m L=0.021km

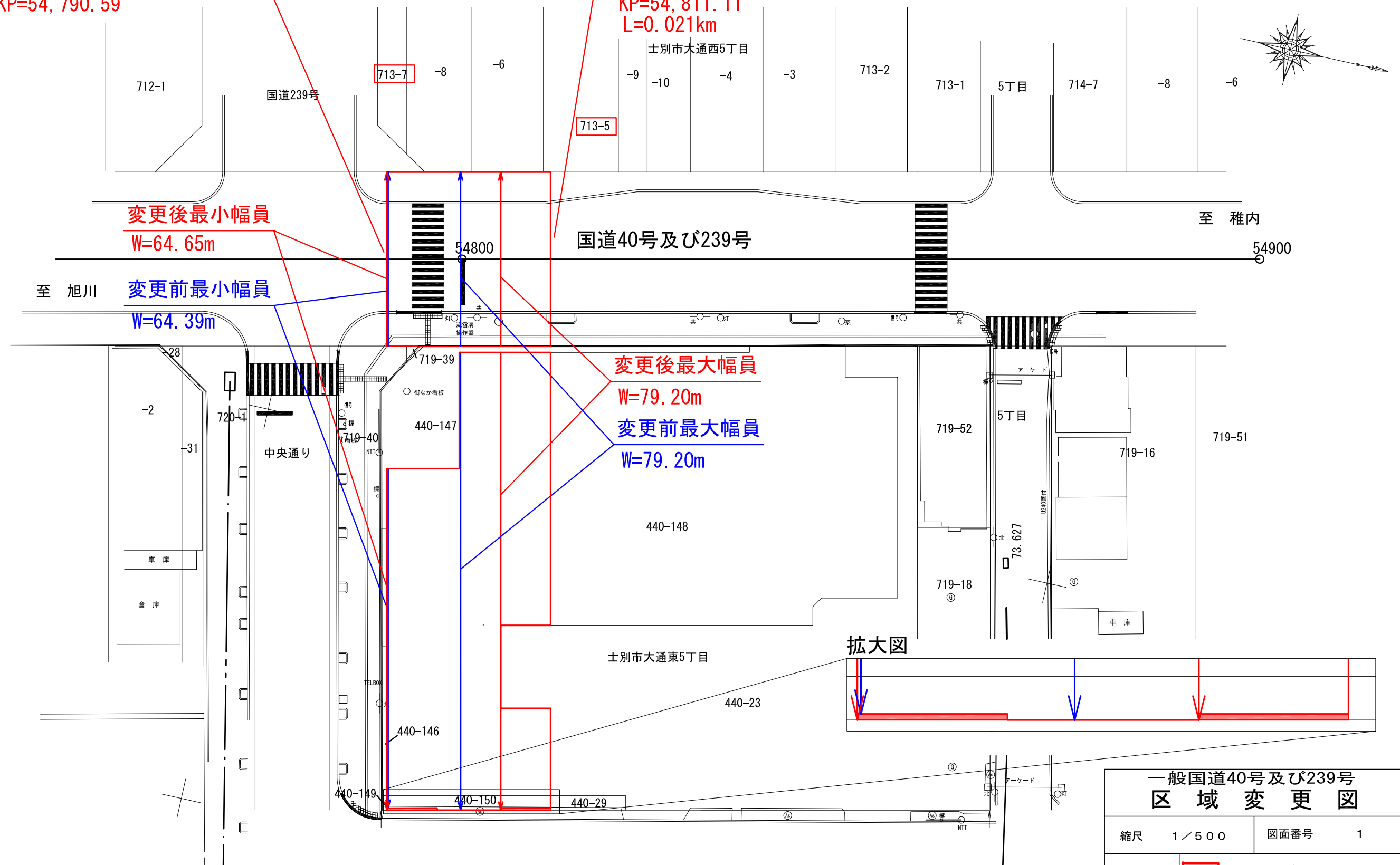


縮尺 1/50,000

# 区域変更図

起点 士別市大通西5丁目713番7地先  
 KP=54,790.59

終点 同市大通西5丁目713番5  
 KP=54,811.11  
 L=0.021km



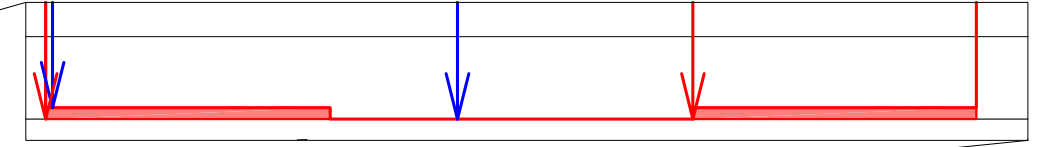
変更後最小幅員  
 W=64.65m

変更前最小幅員  
 W=64.39m

変更後最大幅員  
 W=79.20m

変更前最大幅員  
 W=79.20m

拡大図



一般国道40号及び239号 区域変更図	
縮尺 1/500	図面番号 1
凡例	<span style="display:inline-block; width:15px; height:10px; background-color:red; border:1px solid black;"></span> 区域の増加部分
	<span style="display:inline-block; width:15px; height:10px; border:1px solid red;"></span> 現在の道路区域