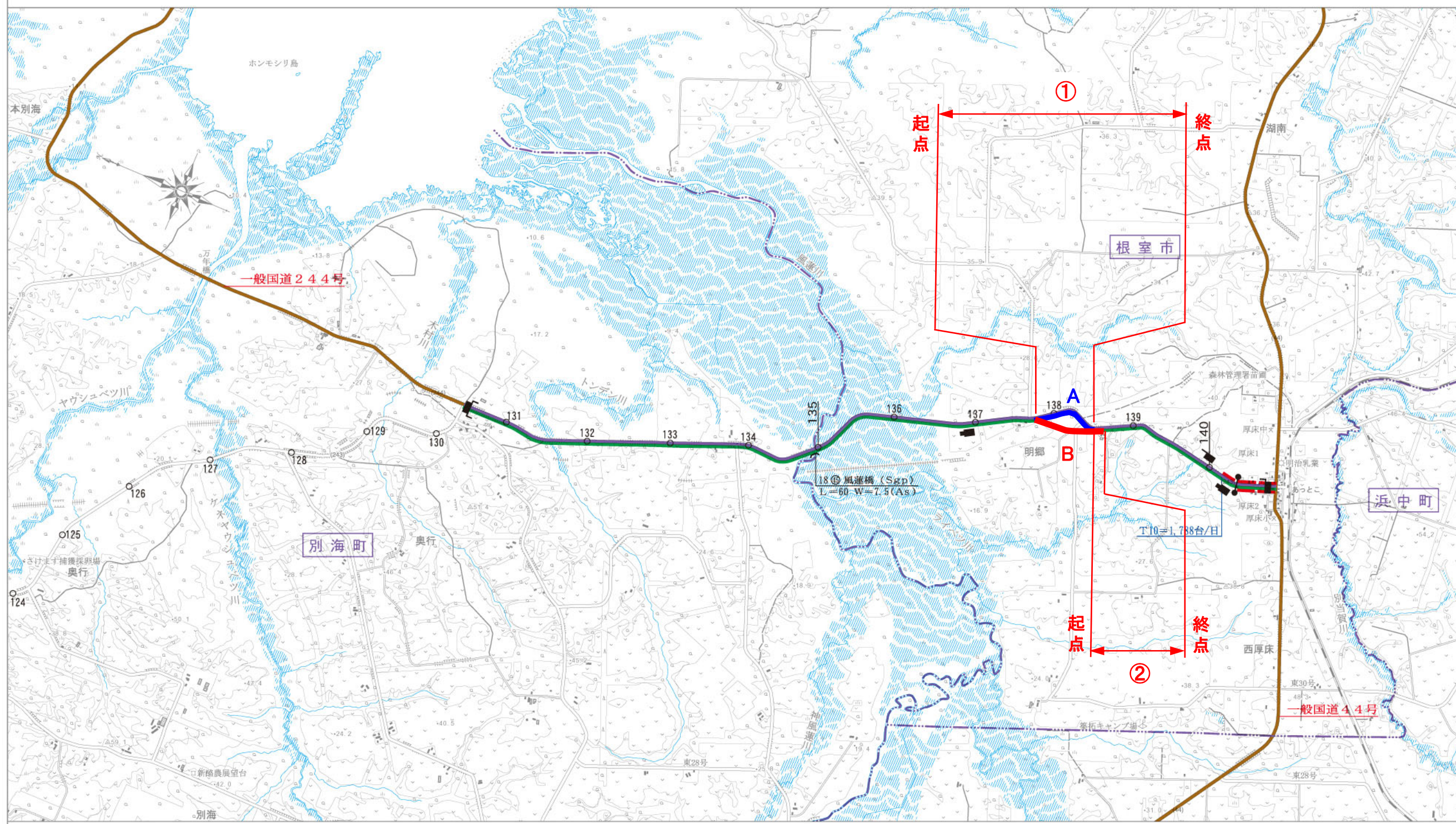


# 一般国道243号及び244号 区域変更位置図



①	起点	根室市明郷30番1	から
	終点	同市明郷98番1	まで
	変更前	A	W=23.96m ~ W=38.71m L=0.935km
	変更後	B	W=16.96m ~ W=28.89m L=0.854km
②	起終点	根室市明郷98番1	地内
	変更前	W=24.64m ~ W=31.32m	L=0.040km
	変更後	W=23.67m ~ W=24.64m	L=0.040km

縮尺 1 / 50,000

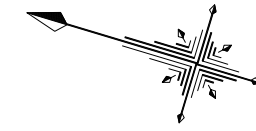
釧路開発建設部



# 区域変更図 (1)

S=1:1000

一般国道243号及び244号	
区域変更図(1)	
縮尺	1/1000 3葉の1
凡例	<span style="border: 1px solid red; display: inline-block; width: 10px; height: 10px;"></span> 現在の道路区域
	<span style="background-color: blue; display: inline-block; width: 10px; height: 10px;"></span> 区域の減少部分
	<span style="background-color: green; display: inline-block; width: 10px; height: 10px;"></span> 新たに新道に取込部分



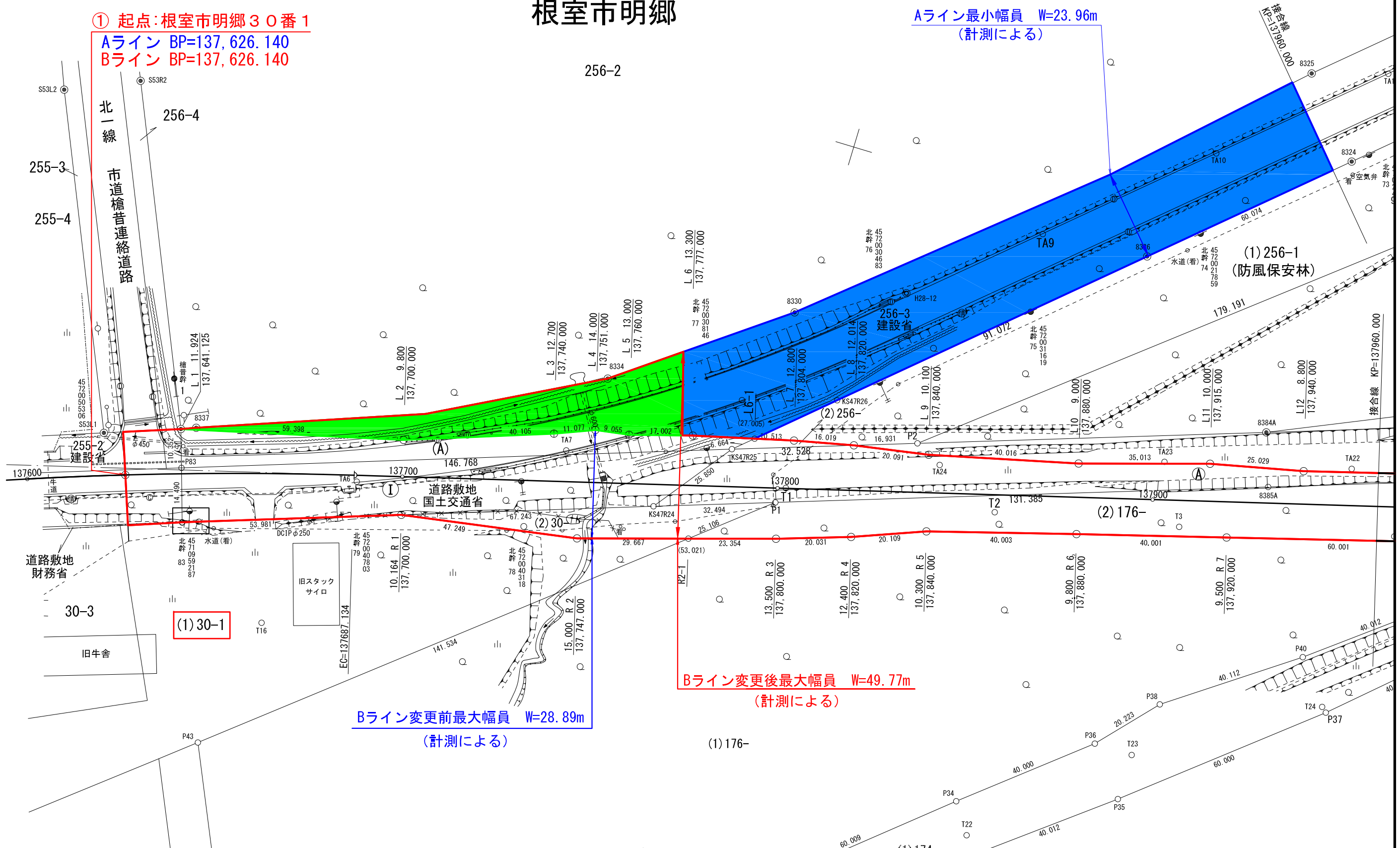
## 根室市明郷

① 起点: 根室市明郷30番1

Aライン BP=137,626.140

Bライン BP=137,626.140

Aライン最小幅員 W=23.96m  
(計測による)



Bライン変更後最大幅員 W=49.77m  
(計測による)

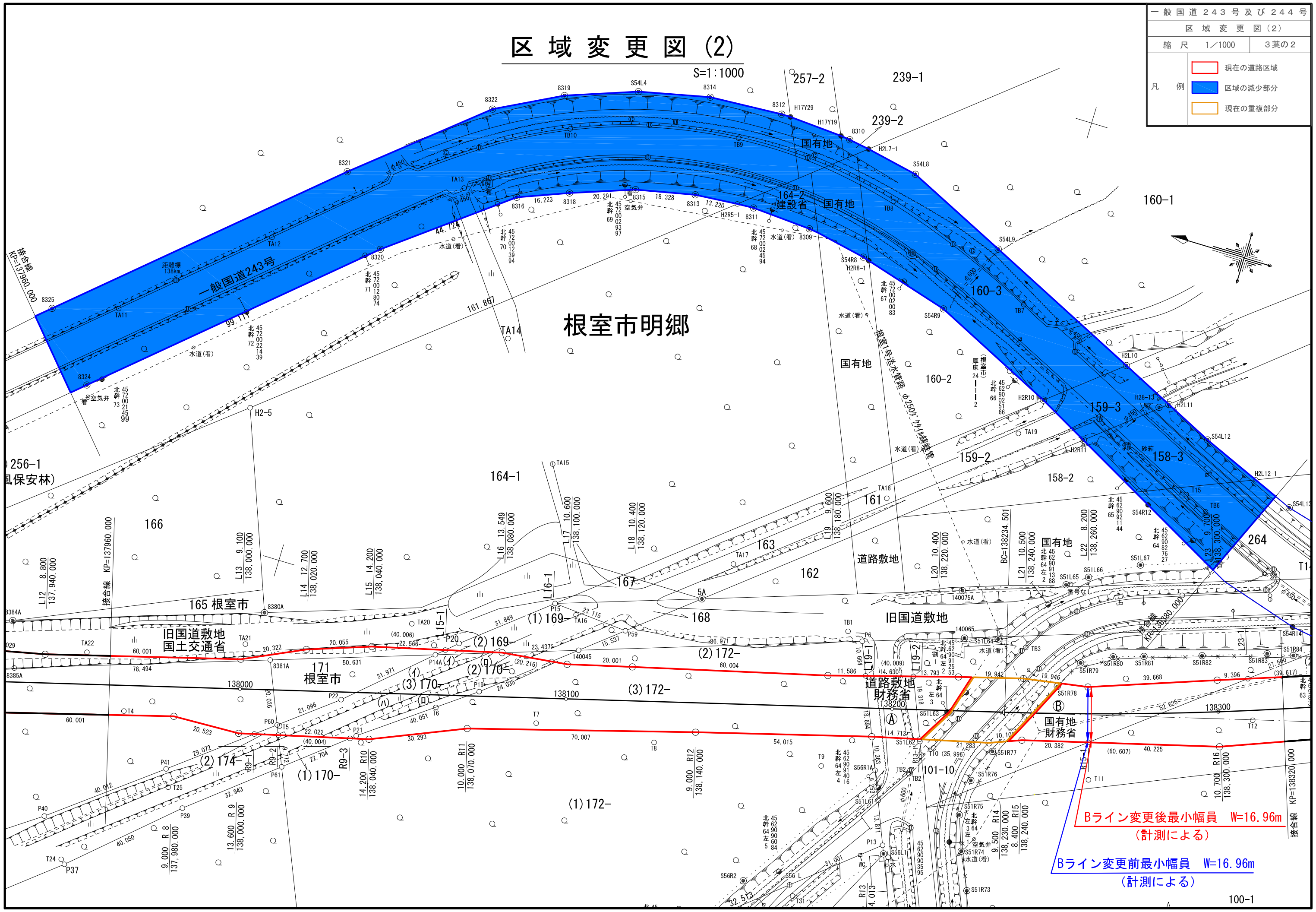
Bライン変更前最大幅員 W=28.89m  
(計測による)

(1) 176-

# 区域変更図 (2)

S=1:1000

一般国道243号及び244号	
区域変更図(2)	
縮尺	1/1000 3葉の2
凡例	<div style="display: flex; align-items: center;"> <div style="width: 15px; height: 10px; border: 1px solid red; margin-right: 5px;"></div> <span style="font-size: 8px;">現在の道路区域</span> </div> <div style="display: flex; align-items: center; margin-top: 5px;"> <div style="width: 15px; height: 10px; background-color: blue; margin-right: 5px;"></div> <span style="font-size: 8px;">区域の減少部分</span> </div> <div style="display: flex; align-items: center; margin-top: 5px;"> <div style="width: 15px; height: 10px; border: 1px solid orange; margin-right: 5px;"></div> <span style="font-size: 8px;">現在の重複部分</span> </div>



Bライン変更後最小幅員 W=16.96m  
(計測による)

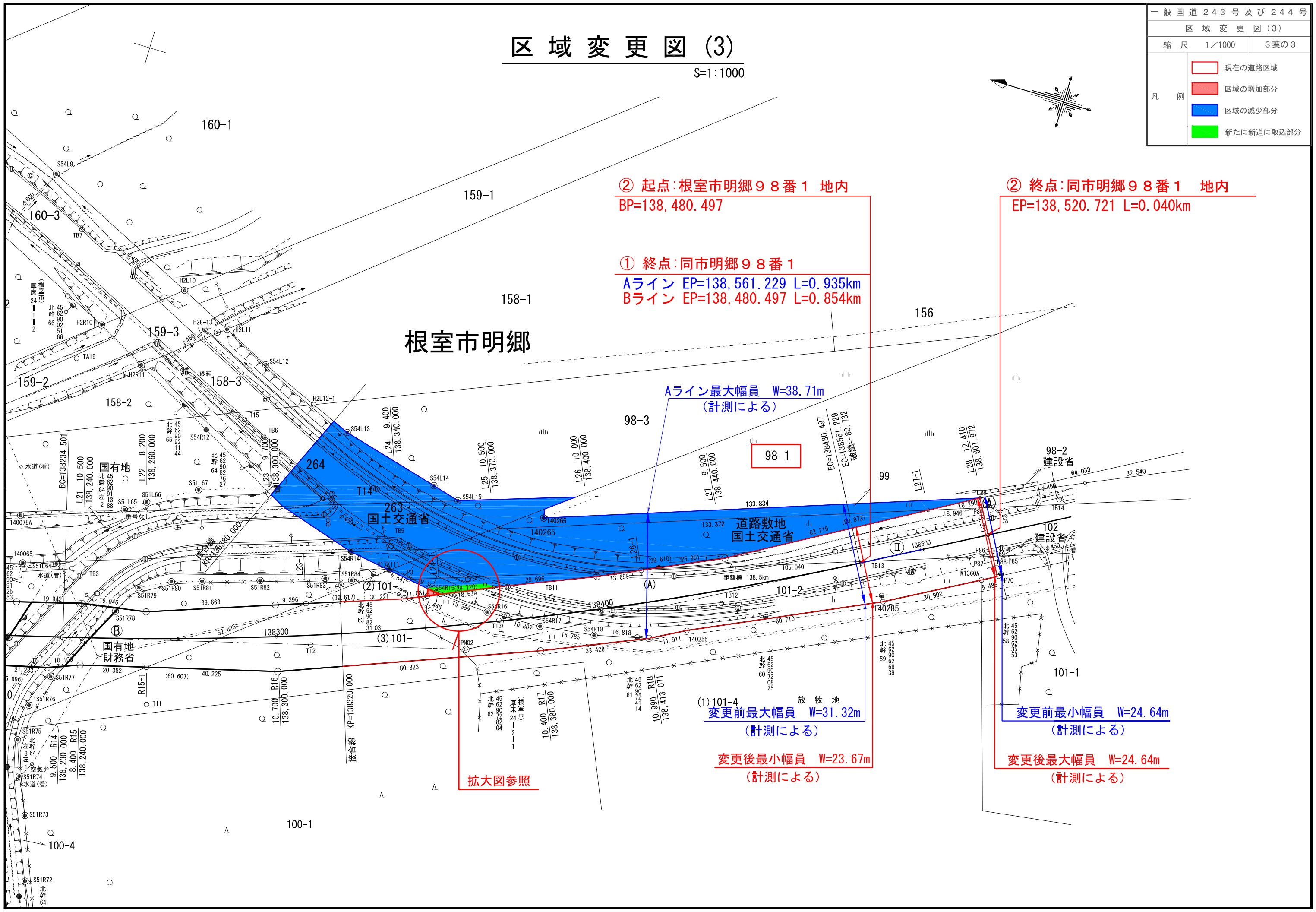
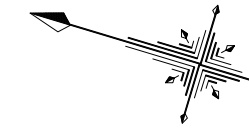
Bライン変更前最小幅員 W=16.96m  
(計測による)



一般国道243号及び244号	
区域変更図(3)	
縮尺	1/1000 3葉の3
凡例	<span style="border: 1px solid black; display: inline-block; width: 15px; height: 10px;"></span> 現在の道路区域
	<span style="background-color: #FF69B4; border: 1px solid black; display: inline-block; width: 15px; height: 10px;"></span> 区域の増加部分
	<span style="background-color: #0000FF; border: 1px solid black; display: inline-block; width: 15px; height: 10px;"></span> 区域の減少部分
	<span style="background-color: #00FF00; border: 1px solid black; display: inline-block; width: 15px; height: 10px;"></span> 新たに新道に取込部分

# 区域変更図(3)

S=1:1000



② 起点:根室市明郷98番1 地内  
BP=138,480.497

② 終点:同市明郷98番1 地内  
EP=138,520.721 L=0.040km

① 終点:同市明郷98番1  
Aライン EP=138,561.229 L=0.935km  
Bライン EP=138,480.497 L=0.854km

Aライン最大幅員 W=38.71m  
(計測による)

(1)101-4 放牧地  
変更前最大幅員 W=31.32m  
(計測による)

変更後最小幅員 W=23.67m  
(計測による)

変更前最小幅員 W=24.64m  
(計測による)

変更後最大幅員 W=24.64m  
(計測による)

拡大図参照

根室市明郷

264

263  
国土交通省

道路敷地  
国土交通省

98-2  
建設省

102  
建設省

国有地  
財務省

100-1

160-1

159-1

158-1

156

98-3

99

101-2

101-1

159-3

159-2

158-3

158-2

158-1

158-3

158-2

158-1

158-3

158-2

158-1

158-3

158-2

158-1

158-3

158-2

158-1

158-3

158-2

158-1

158-3

158-2

158-1

158-3

158-2

158-1

# 区域增箇所拡大図

S=1:100

