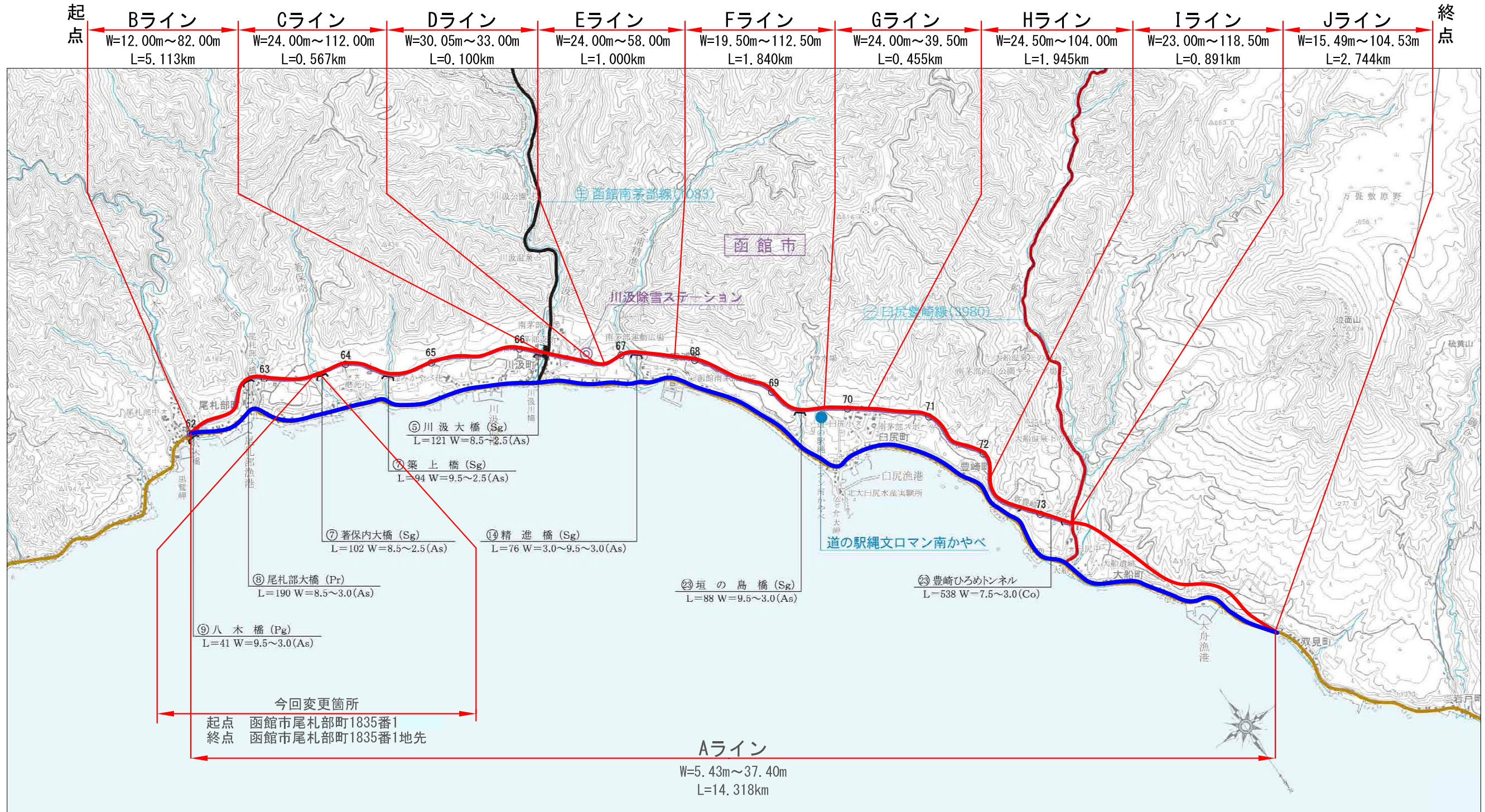


# 一般国道278号 区域変更位置図


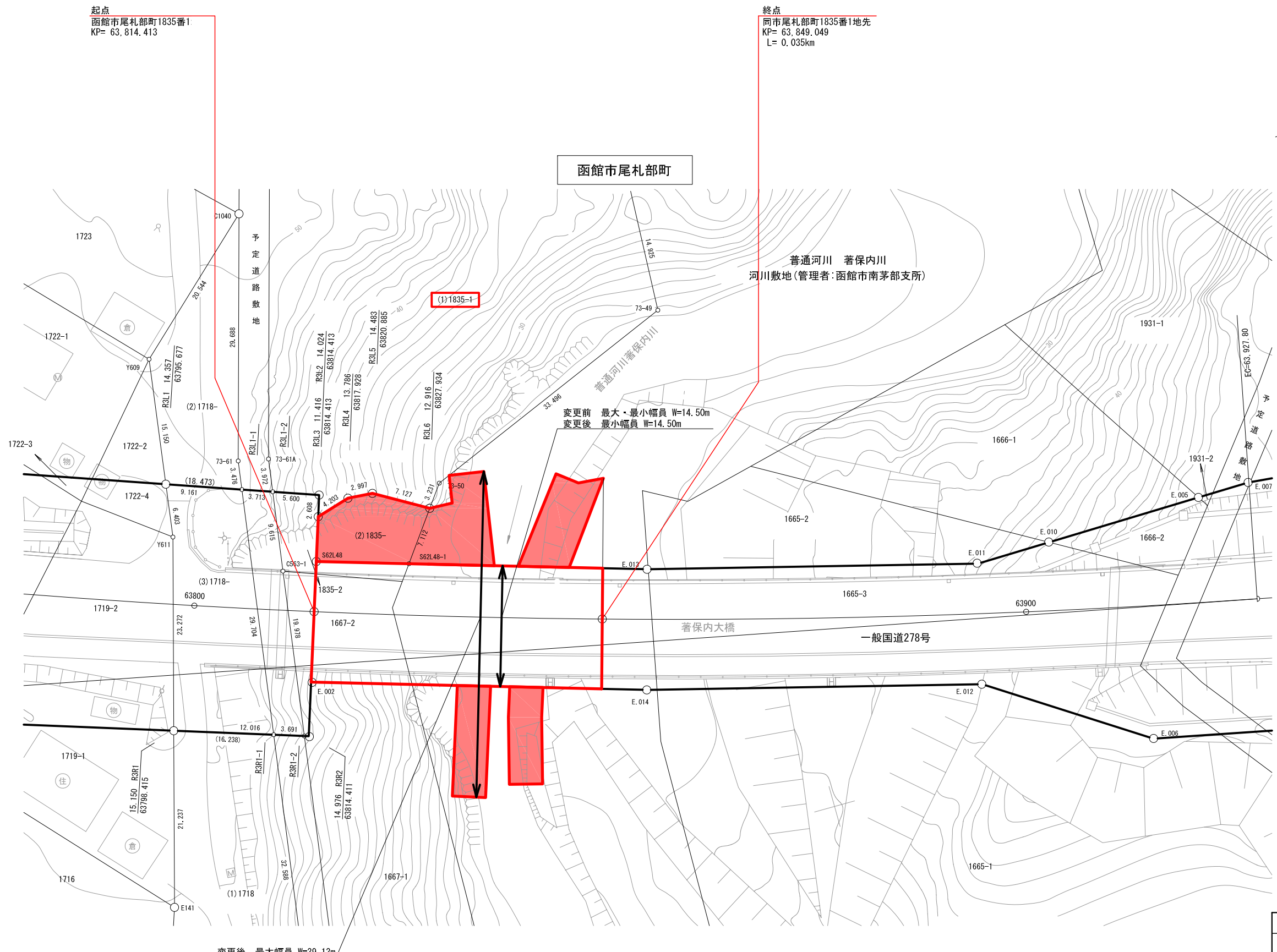
起点 函館市尾札部町303番  
 終点 同市大船町844番3

変更前	A	W= 5.43m	～	37.40m	L=14.318km
	B・C・D・E・F・G・H・I・J	W=12.00m	～	118.50m	L=14.655km
変更後	A	W= 5.43m	～	37.40m	L=14.318km
	B・C・D・E・F・G・H・I・J	W=12.00m	～	118.50m	L=14.655km



縮尺 1 : 50,000 (A3)

# 区域変更図



一般国道278号 (Bライン)	
区域変更図	
縮尺 1/500	1葉の1
凡例	<div style="display: flex; align-items: center;"> <div style="width: 15px; height: 10px; border: 1px solid red; margin-right: 5px;"></div> <span>現在の道路区域 (Bライン)</span> </div> <div style="display: flex; align-items: center; margin-top: 5px;"> <div style="width: 15px; height: 10px; background-color: red; margin-right: 5px;"></div> <span>区域の増加部分</span> </div>