

一般国道238号及び239号 区域変更位置図

238号及
び239号

起点 紋別市小向70番14
終点 同 市小向 6番2

変更前 W = 25.54 m ~ 119.09 m L = 1.973 km
変更後 W = 47.31 m ~ 129.83 m L = 1.973 km

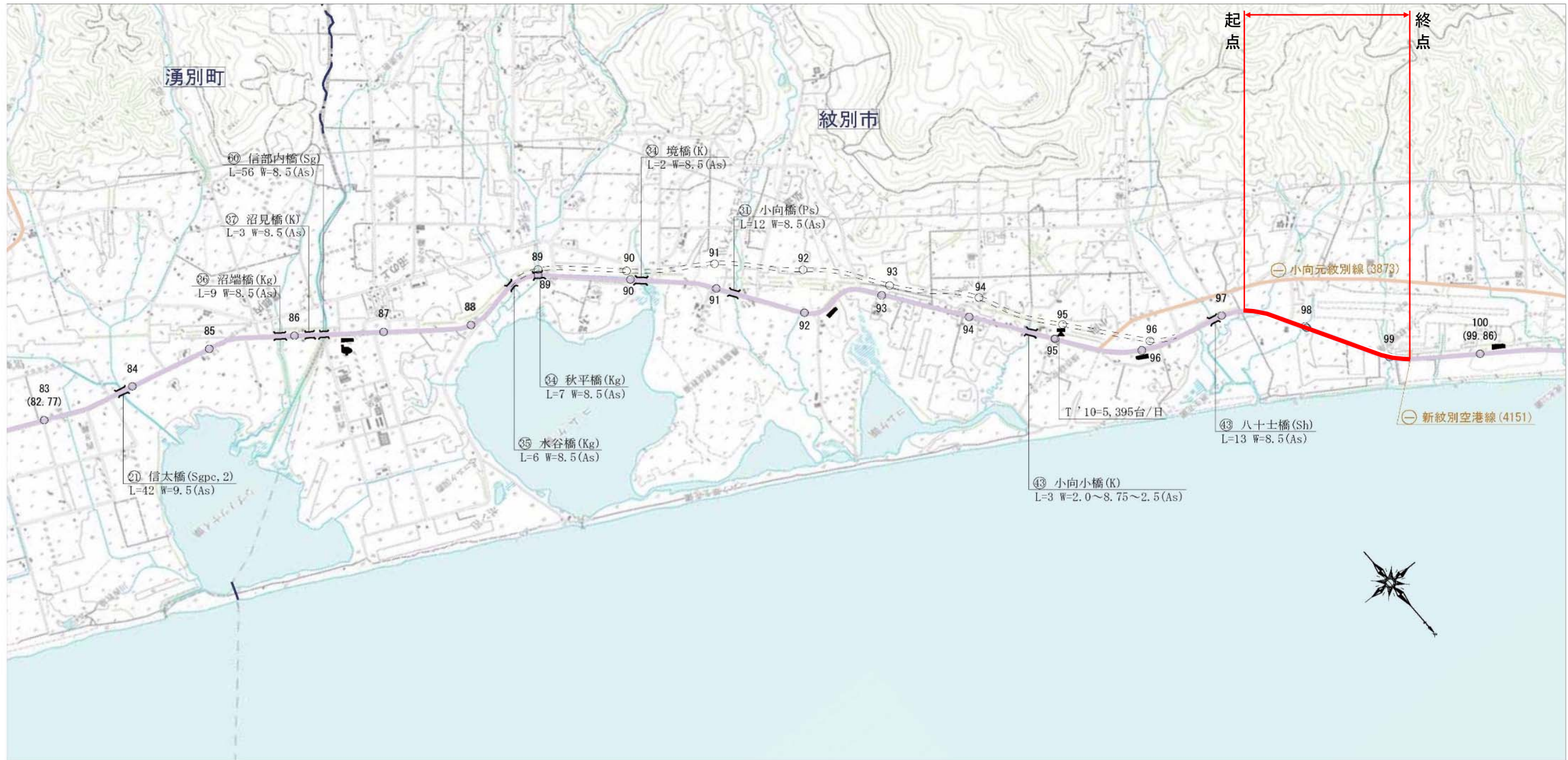
238号及
び239号

2
3
8
号
及
び
2
3
9
号

オ
ホ
ー
ツ
ク
国
道

6/10

網走開発建設部




2
3
8
号
及
び
2
3
9
号

オ
ホ
ー
ツ
ク
国
道

6/10

この地図の作成に当たっては、国土地理院長の承認を得て、同院発行の2万5千分の1地形図を使用した。
(承認番号 平26情使、第72-GISMAP32275号)

1:50,000



紋別市小向

起点 紋別市小向70番14
SP=97,176.662

SP=97,800,000
接合線

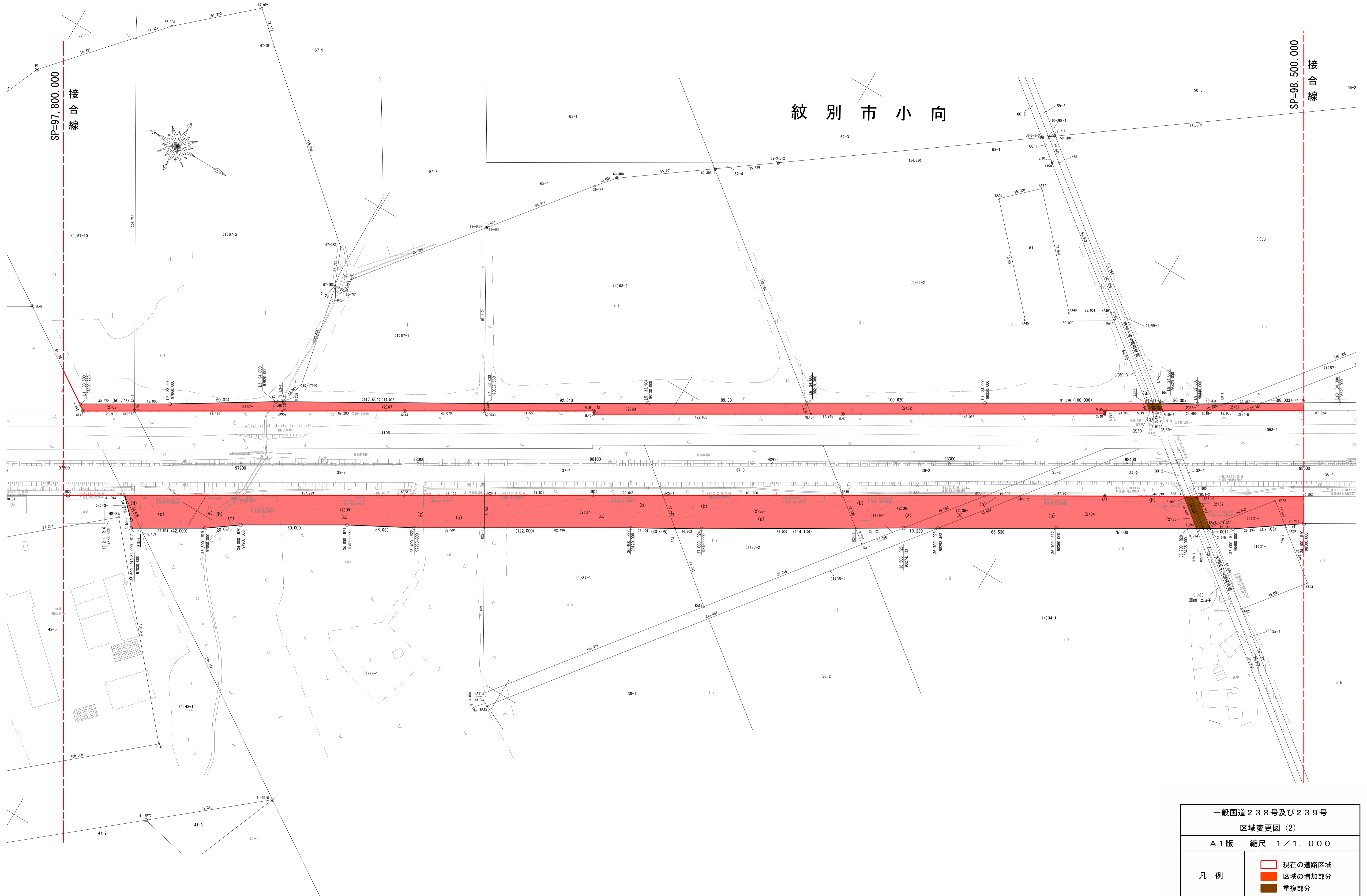
変更後最大幅員 W=129.83m

変更前最大幅員 W=119.09m

一般国道238号及び239号	
区域変更図(1)	
A1版 縮尺 1/1,000	
凡例	<div style="display: flex; align-items: center;"> <div style="width: 15px; height: 10px; border: 1px solid black; margin-right: 5px;"></div> 現在の道路区域 </div> <div style="display: flex; align-items: center; margin-top: 5px;"> <div style="width: 15px; height: 10px; background-color: #ff6600; margin-right: 5px;"></div> 区域の増加部分 </div> <div style="display: flex; align-items: center; margin-top: 5px;"> <div style="width: 15px; height: 10px; background-color: #808080; margin-right: 5px;"></div> 重複部分 </div>



紋別市小向



一般国道238号及び239号	
区域変更図(2)	
A1版 縮尺 1/1,000	
凡例	現在の道路区域
	区域の増加部分
	重複部分

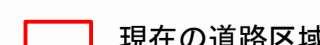
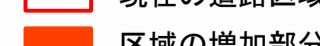
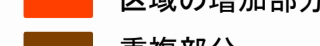
終点 同市小向6番2
 KP=99,149.919 L=1.973km

紋別市小向

SP=98,500.000
 接合線

変更前最小幅員 W=25.54m

変更後最小幅員 W=47.31m

一般国道238号及び239号	
区域変更図(3)	
A1版 縮尺 1/1,000	
凡例	 現在の道路区域  区域の増加部分  重複部分

