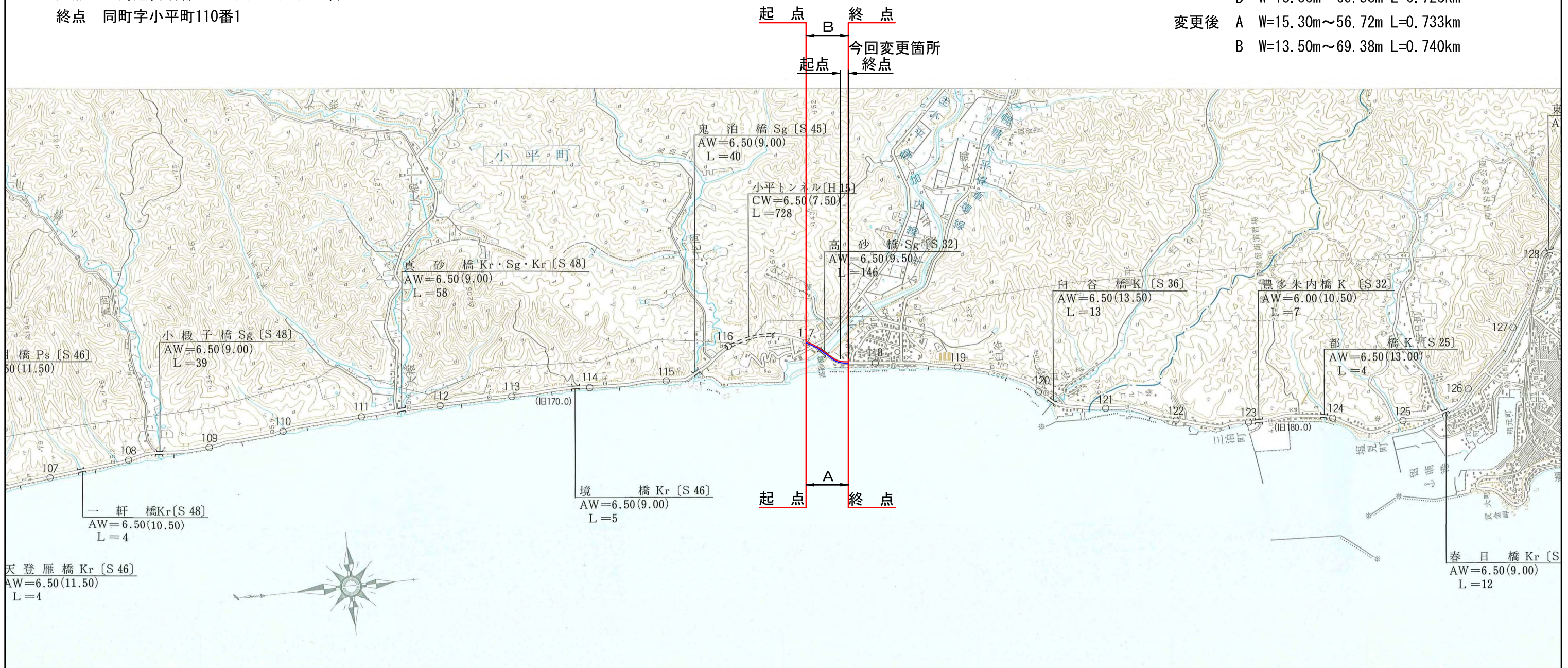


# 一般国道232号及び239号

# 区域変更位置図

起点 北海道留萌郡小平町字小平町521番2  
 終点 同町字小平町110番1

変更前 A W=15.30m~56.72m L=0.722km  
 B W=13.50m~69.38m L=0.728km  
 変更後 A W=15.30m~56.72m L=0.733km  
 B W=13.50m~69.38m L=0.740km



## 今回変更箇所

起点 北海道留萌郡小平町字小平町119番1  
 終点 同町字小平町110番1

変更前 A W=18.73m~32.36m L=0.194km  
 B W=18.73m~38.42m L=0.191km  
 変更後 A W=18.73m~32.36m L=0.205km  
 B W=18.73m~38.42m L=0.202km

一般国道232号及び239号	
区域変更位置図	
縮尺	1/50,000
凡例	

留萌郡小平町字小平町

起点 北海道留萌郡小平町字小平町119番1  
BP=173,802,830 (Bライン)

BP=173,793,266 (Aライン)

接合線 P=173,790,348 (Aライン)  
接合線 P=173,800,000 (Bライン)

No.3横断管渠工  
φ600, L=20,590  
SP=173745.27

変更前後最大幅員  
Aライン W=32.36m  
Bライン W=38.42m

変更前後最小幅員  
A・Bライン W=18.73m

終点 同町字小平町110番1  
EP=173,998,560 (Aライン)  
EP=174,005,061 (Bライン)  
Aライン L=0.733km  
Bライン L=0.740km

No.1 取付道路  
L=13.61, W=8.75

No.2 取付道路  
L=6.90, W=5.30

No.3 取付道路  
L=6.10, W=6.40

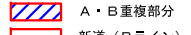
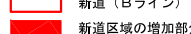

No.4 取付道路  
L=6.09, W=3.00

No.5 取付道路  
L=2.35, W=7.00

No.6 取付道路  
L=2.83, W=5.50

No.7 取付道路  
L=3.24, W=3.50

No.8 取付道路  
L=0.78, W=6.50

一般国道232号及び239号	
区域変更図	
縮尺	1/1000      1/1
凡例	 A・B重複部分  新道(Bライン)  新道区域の増加部分