

一般国道38号 区域変更位置図

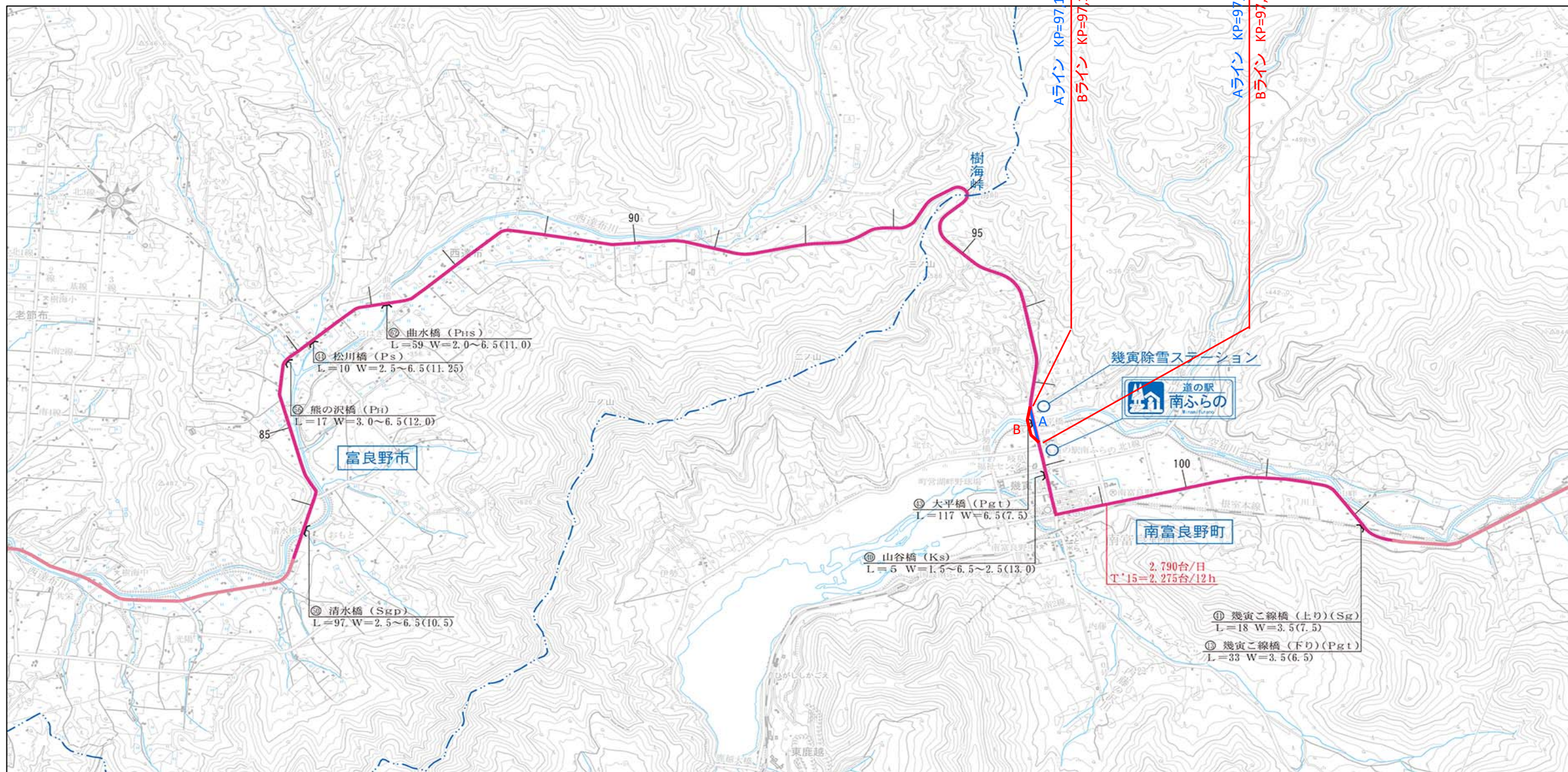
起点:北海道空知郡南富良野町字幾寅173番3

終点:同町字幾寅675番1

変更前 Aライン:W=11.50m~43.95m L=0.591km

変更後 Aライン:W= 8.70m~42.00m L=0.591km

Bライン:W=10.50m~55.20m L=0.596km



縮尺 1/50,000

Wウェイ起点
区域変更起点

空知郡南富良野町字幾寅173番3

Aライン KP=97, 118.95

Bライン KP=97, 118.95

南富良野町字幾寅
184-1

変更後
Aライン最大幅員
W=42.00m

変更前
Aライン最大幅員
W=43.95m





Bライン最大幅員
W=55.20m

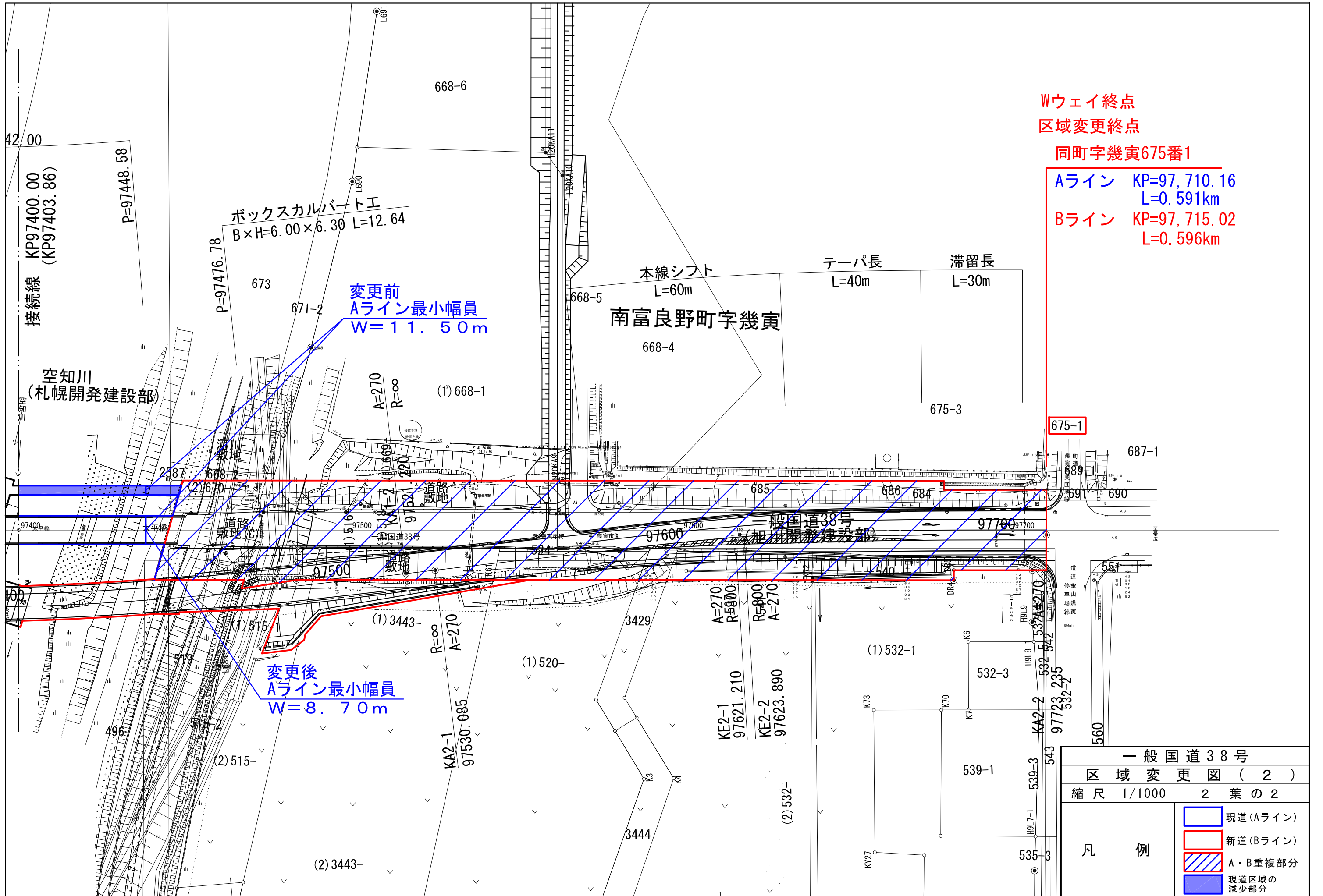
Bライン最小幅員
W=10.50m

太平橋 W=9.50 L=142.00

接続線
KP97400.00
(KP97403.86)

空知川
(札幌開発)

一般国道38号	
区域変更図(1)	
縮尺 1/1000 2葉の1	
凡例	 現道(Aライン)
	 新道(Bライン)
	 A・B重複部分
	 現道区域の減少部分



Wウェイ終点
区域変更終点

同町字幾寅675番1

Aライン KP=97,710.16
L=0.591km
Bライン KP=97,715.02
L=0.596km

変更前
Aライン最小幅員
W=11.50m

変更後
Aライン最小幅員
W=8.70m

本線シフト L=60m
テーパ長 L=40m
滞留長 L=30m

675-1

一般国道38号	
区域変更図(2)	
縮尺 1/1000 2葉の2	
凡 例	 現道(Aライン)
	 新道(Bライン)
	 A・B重複部分
	 現道区域の減少部分