

# 一般国道234号 区域変更位置図

起終点 北海道勇払郡安平町追分美園696番1地内  
 変更前 W=47.66m ~ 47.94m L=0.001km  
 変更後 W=48.04m ~ 48.36m L=0.001km

234号

一三四号

早来国道

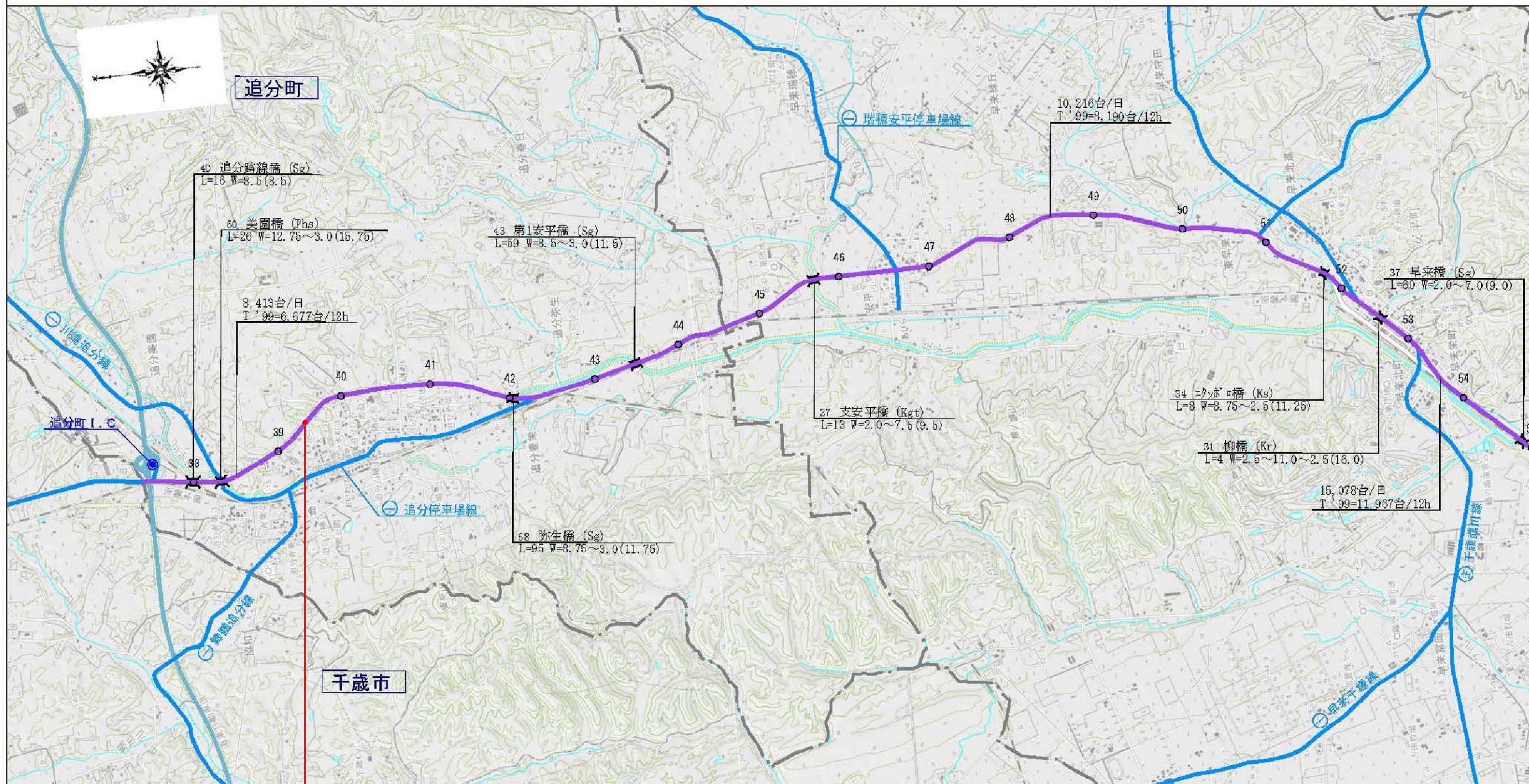
1/2

234号

一三四号

早来国道

1/2



起点 終点

1:50,000

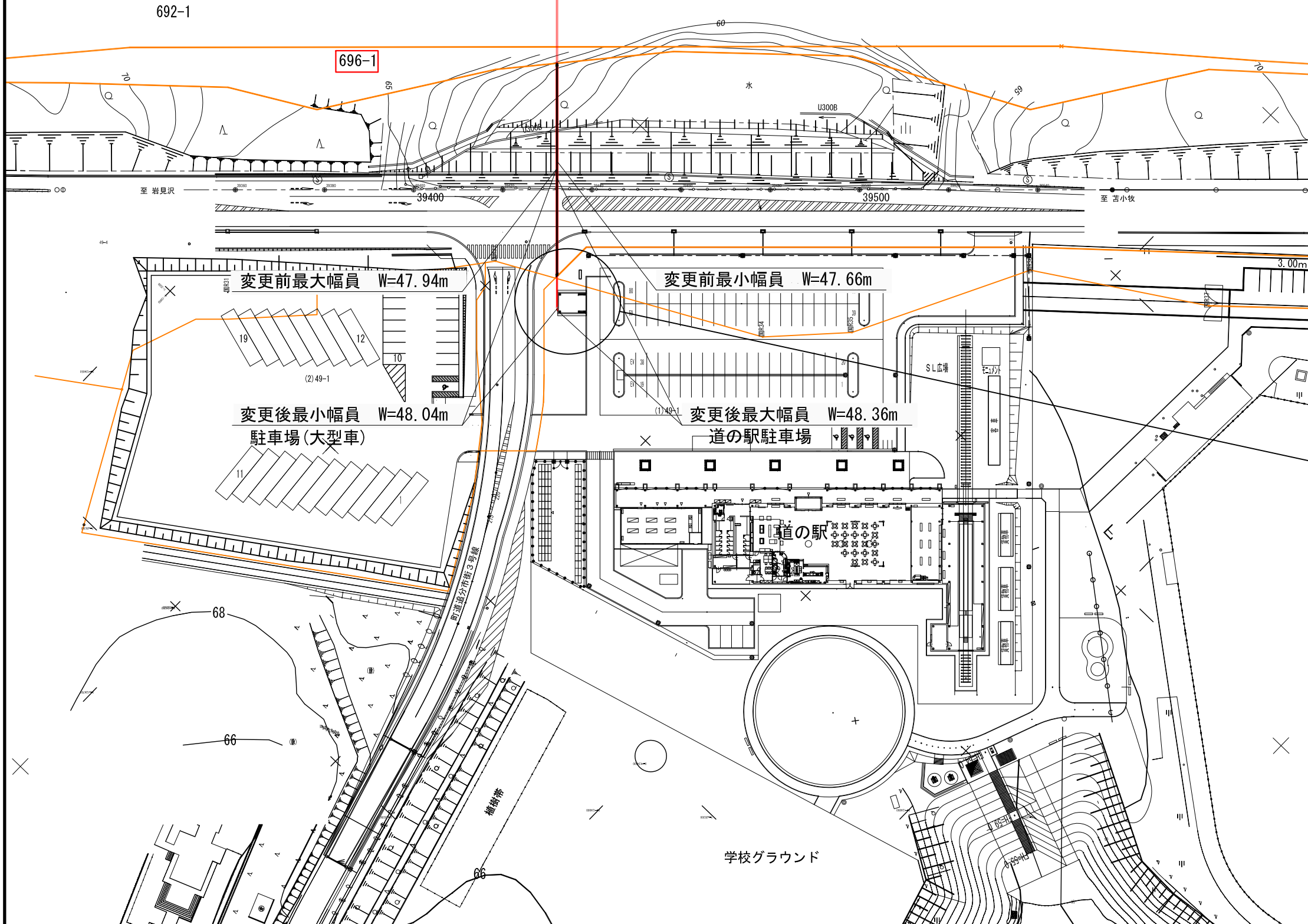
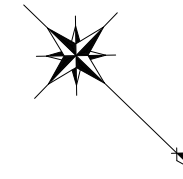


# 区域変更図

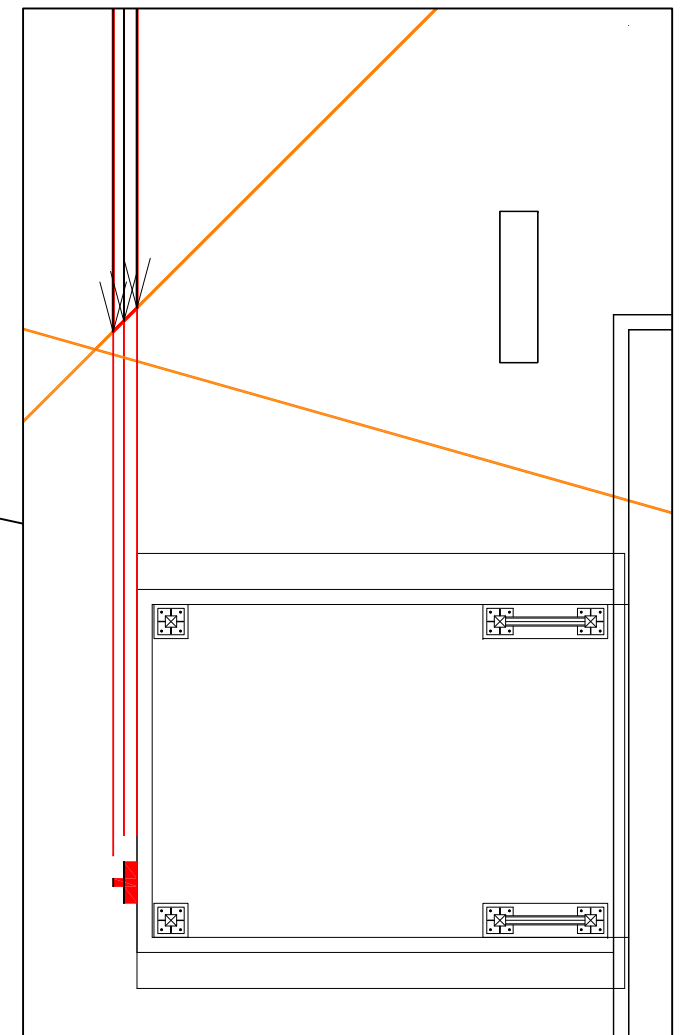
勇払郡安平町追分美園

起点  
 北海道勇払郡安平町追分美園696番1  
 KP=39,432.007

終点  
 同町追分美園696番1  
 KP=39,432.322 L=0.001km



拡大図



一般国道234号	
区域変更図	
縮尺 1/1000	1 葉 の 1
凡 例	現在の道路区域 区域の増加部分