

一般国道274号 区域変更位置図

起終点 北海道沙流郡日高町本町東1丁目298番14地内
 変更前 W=22.94m~23.01m L=0.003km
 変更後 W=24.96m~25.49m L=0.003km

274号

二七四号

穂別国道

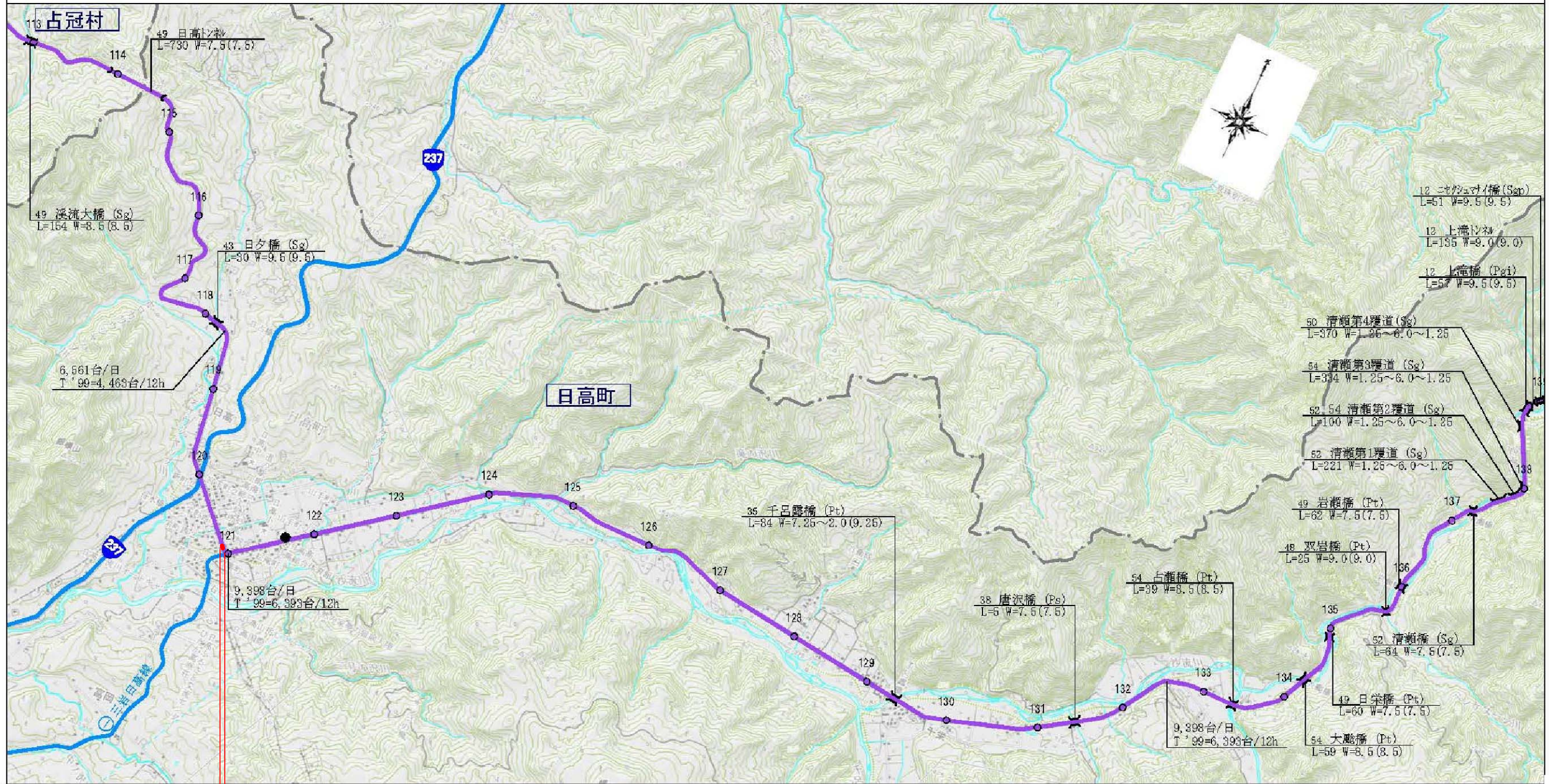
3/4

274号

二七四号

穂別国道

3/4




起点 終点

1:50,000

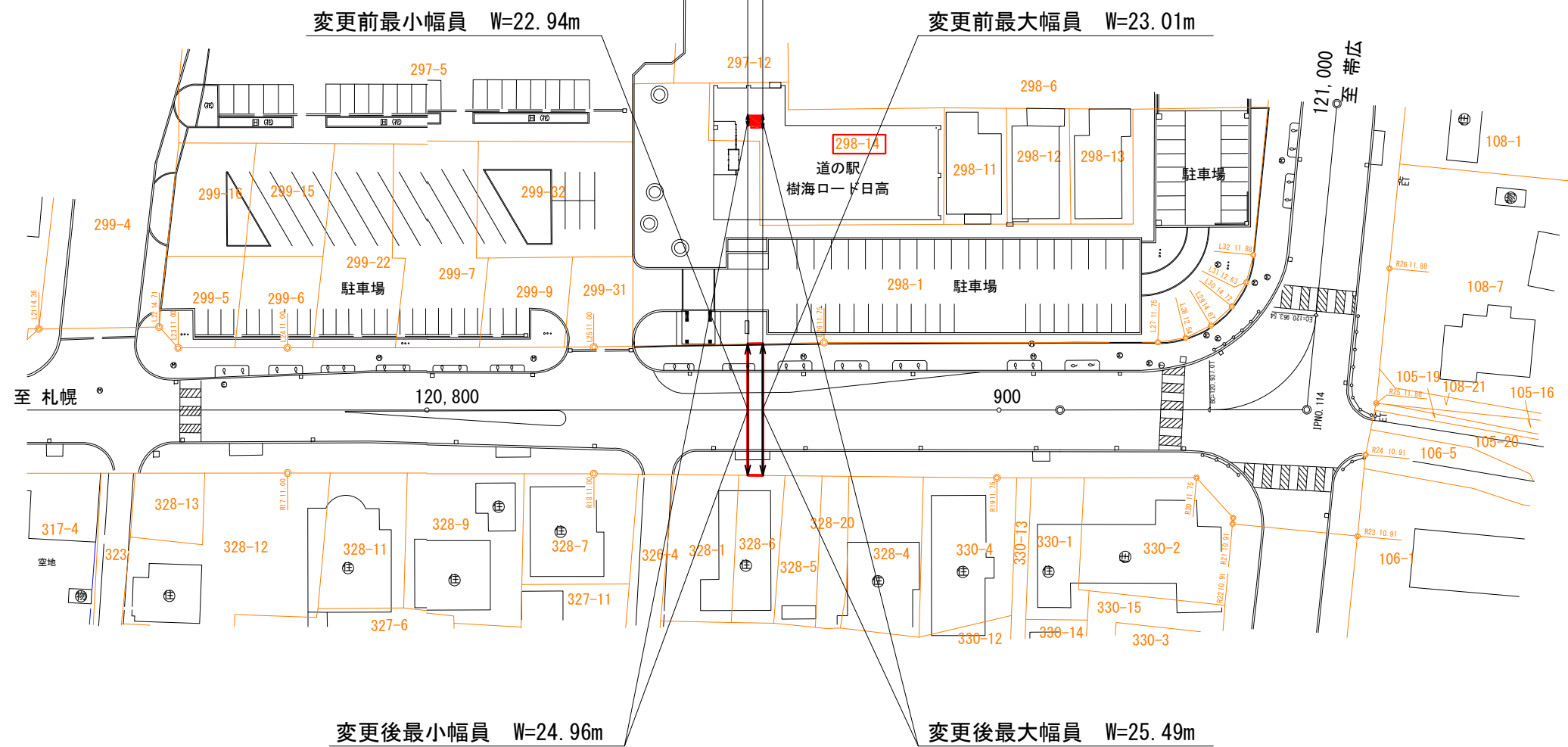
区域変更図

沙流郡日高町本町東1丁目



起点
北海道沙流郡日高町本町東1丁目298番14
KP=120, 856. 068

終点
同町本町東1丁目298番14
KP=120, 858. 703 L=0. 003km



一般国道274号	
区域変更図	
縮尺 1/1000	1 葉 の 1
凡 例	<div style="display: flex; align-items: center;"> <div style="width: 15px; height: 10px; border: 1px solid red; margin-right: 5px;"></div> 現在の道路区域 </div> <div style="display: flex; align-items: center; margin-top: 5px;"> <div style="width: 15px; height: 10px; background-color: red; margin-right: 5px;"></div> 区域の増加部分 </div>