

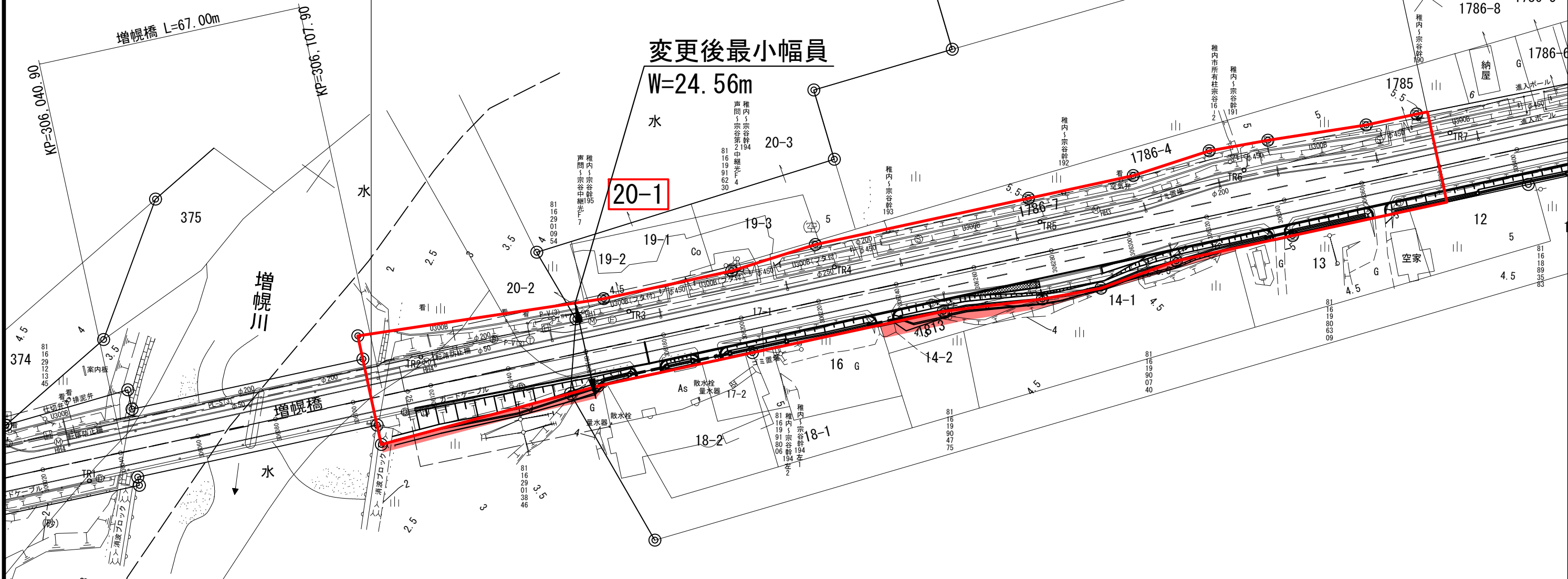
区域変更図(1)

稚内市大字宗谷村字増幌

区域変更図(2)へ接続

KP=306, 380. 000

区域変更起点
稚内市大字宗谷村字増幌20番1地先
KP=306, 104. 706



変更後最小幅員
W=24. 56m

20-1

L=5. 634Km
KP=306, 104. 706~KP=306, 380. 000

一般国道238号	
区域変更図(1)	
縮尺 1:1,000	16葉の1
凡例	<div style="display: flex; align-items: center;"> <div style="width: 15px; height: 10px; border: 2px solid red; margin-right: 5px;"></div> 現在の道路区域 </div> <div style="display: flex; align-items: center; margin-top: 5px;"> <div style="width: 15px; height: 10px; background-color: #ffcccc; margin-right: 5px;"></div> 区域の増加部分 </div>

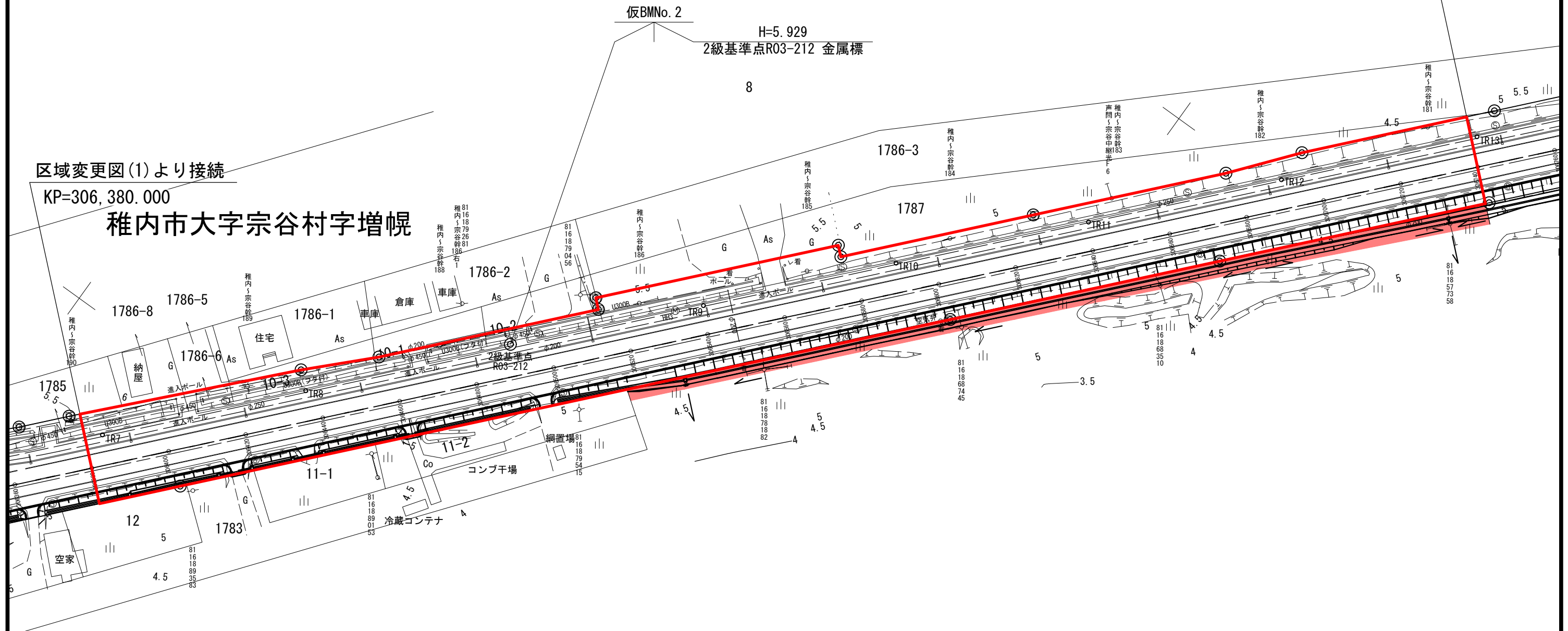
区域変更図(2)

稚内市大字宗谷村字増幌

区域変更図(3)へ接続
KP=306, 740. 000

区域変更図(1)より接続
KP=306, 380. 000

稚内市大字宗谷村字増幌



L=5. 634Km
KP=306, 380. 000~KP=306, 740. 000

一般国道238号	
区域変更図(2)	
縮尺 1:1,000	16葉の2
凡例	<div style="display: flex; align-items: center;"> <div style="width: 15px; height: 10px; border: 1px solid red; margin-right: 5px;"></div> 現在の道路区域 </div> <div style="display: flex; align-items: center; margin-top: 5px;"> <div style="width: 15px; height: 10px; background-color: #FFC0CB; margin-right: 5px;"></div> 区域の増加部分 </div>

区域変更図(3)

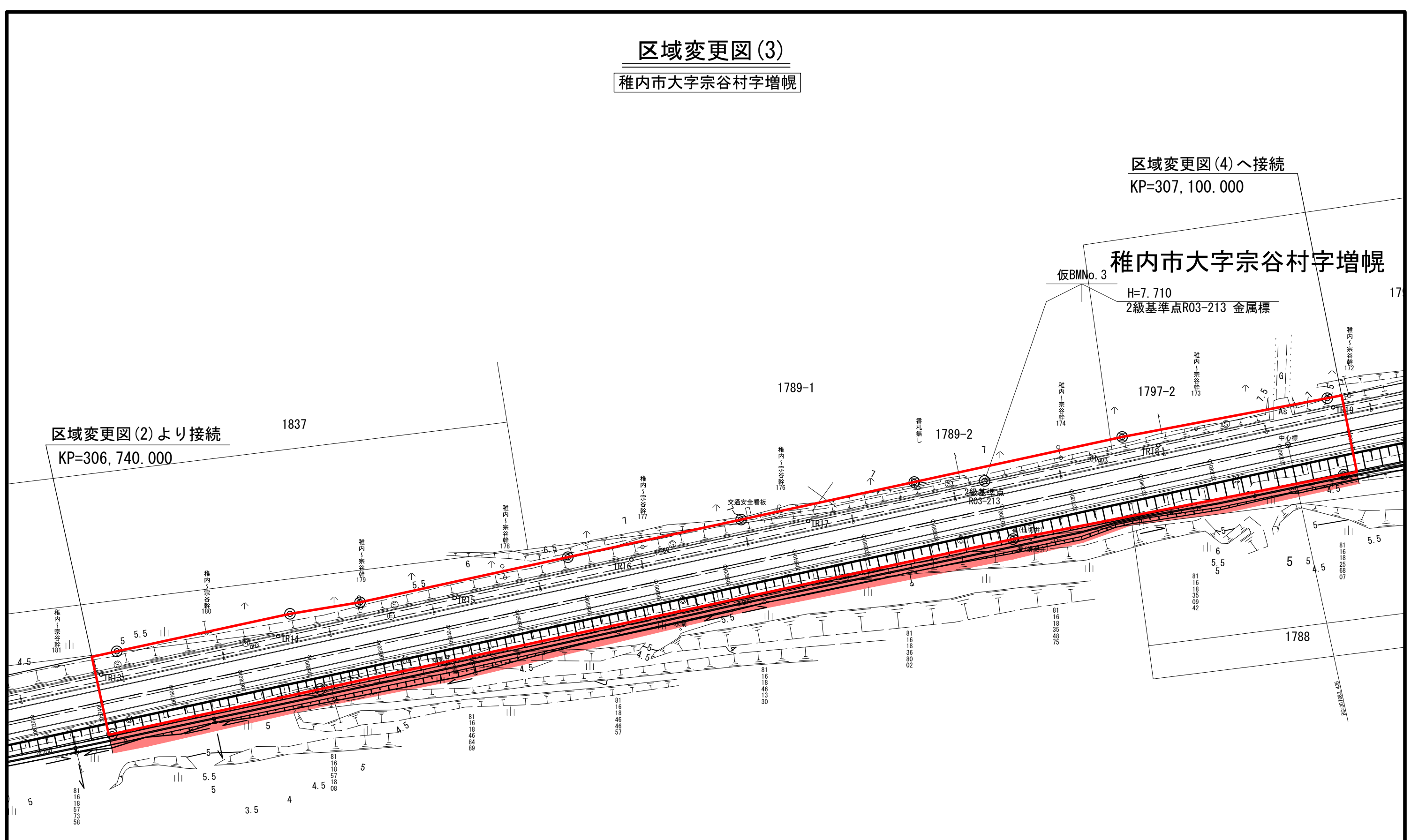
稚内市大字宗谷村字増幌

区域変更図(4)へ接続
KP=307,100.000

稚内市大字宗谷村字増幌

仮BMNo.3
H=7.710
2級基準点R03-213 金属標

区域変更図(2)より接続
KP=306,740.000



L=5.634Km
KP=306,740.000~KP=307,100.000

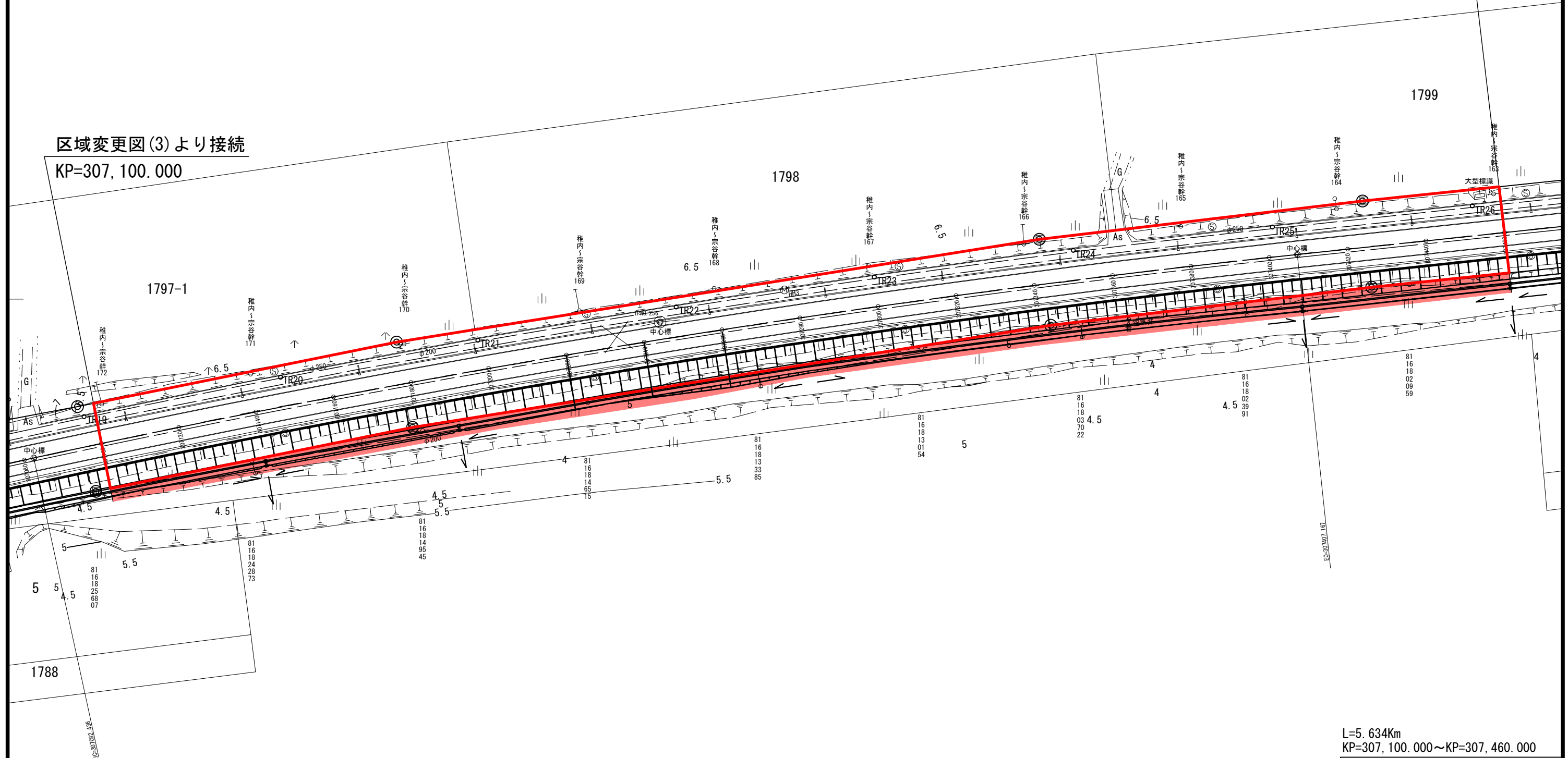
一般国道238号	
区域変更図(3)	
縮尺 1:1,000	16葉の3
凡例	<div style="display: flex; align-items: center;"> <div style="width: 15px; height: 10px; border: 2px solid red; margin-right: 5px;"></div> 現在の道路区域 </div> <div style="display: flex; align-items: center; margin-top: 5px;"> <div style="width: 15px; height: 10px; background-color: #ffcccc; margin-right: 5px;"></div> 区域の増加部分 </div>

区域変更図(4)

稚内市大字宗谷村字増幌

区域変更図(5)へ接続
KP=307,460.000

区域変更図(3)より接続
KP=307,100.000

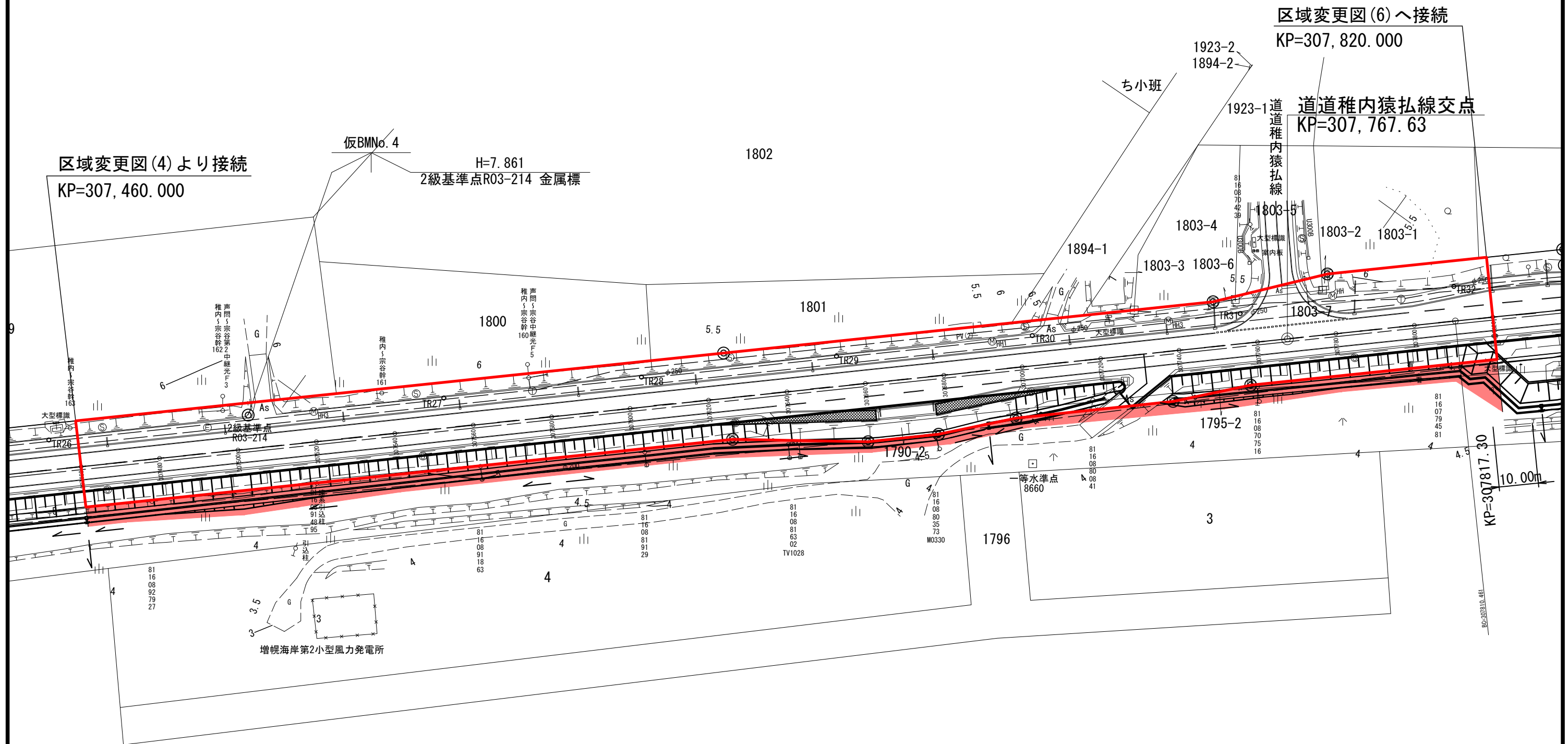


L=5.634Km
KP=307,100.000~KP=307,460.000

一般国道238号	
区域変更図(4)	
縮尺 1:1,000	16葉の4
凡例	<div style="display: flex; align-items: center;"> <div style="width: 15px; height: 10px; border: 1px solid red; margin-right: 5px;"></div> 現在の道路区域 </div> <div style="display: flex; align-items: center; margin-top: 5px;"> <div style="width: 15px; height: 10px; background-color: #FFC0CB; margin-right: 5px;"></div> 区域の増加部分 </div>

区域変更図(5)

稚内市大字宗谷村字増幌



L=5.634Km
 KP=307,460.000~KP=307,820.000

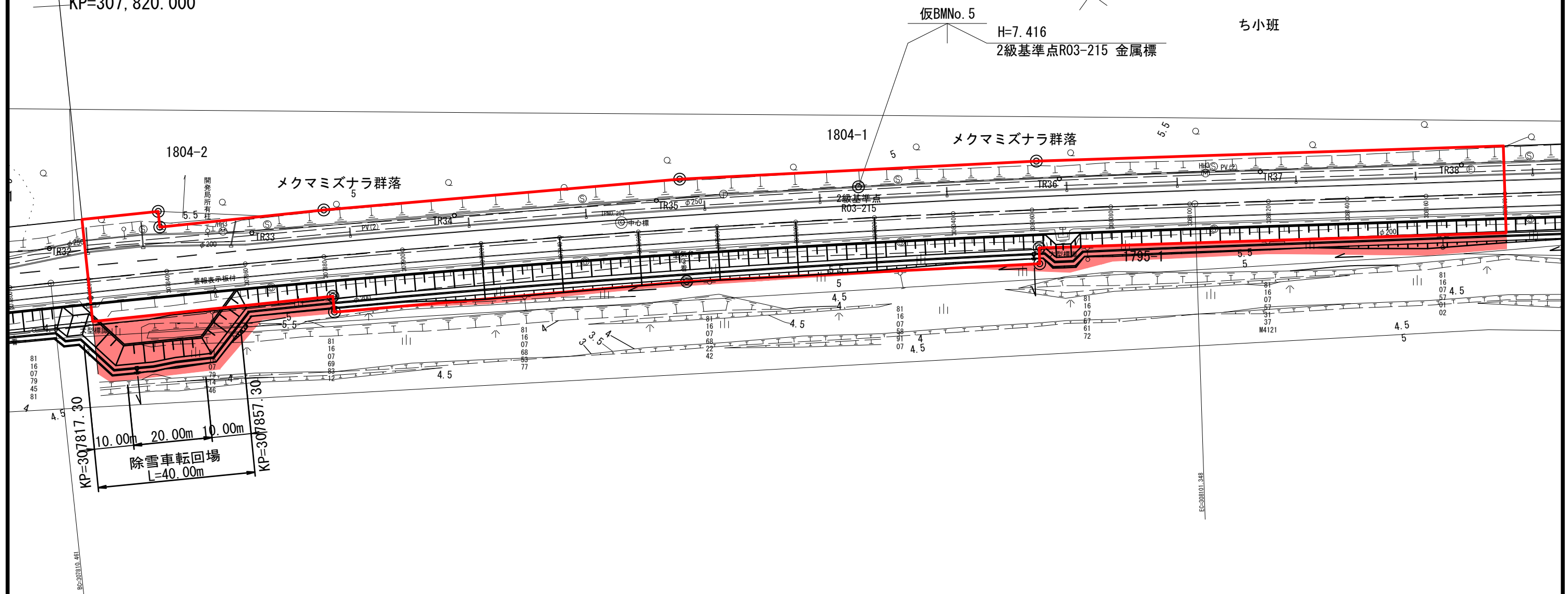
一般国道238号	
区域変更図(5)	
縮尺 1:1,000	16葉の5
凡例	<div style="display: flex; align-items: center;"> <div style="width: 15px; height: 10px; border: 1px solid red; margin-right: 5px;"></div> 現在の道路区域 </div> <div style="display: flex; align-items: center; margin-top: 5px;"> <div style="width: 15px; height: 10px; background-color: #FFC0CB; margin-right: 5px;"></div> 区域の増加部分 </div>

区域変更図(6)

稚内市大字宗谷村字増幌

区域変更図(7)へ接続
KP=308, 180. 000

区域変更図(5)より接続
KP=307, 820. 000



L=5.634Km
KP=307, 820. 000~KP=308, 180. 000

一般国道238号	
区域変更図(6)	
縮尺 1:1,000	16葉の6
凡例	<div style="display: flex; align-items: center;"> <div style="width: 15px; height: 10px; border: 2px solid red; margin-right: 5px;"></div> 現在の道路区域 </div> <div style="display: flex; align-items: center; margin-top: 5px;"> <div style="width: 15px; height: 10px; background-color: #f08080; margin-right: 5px;"></div> 区域の増加部分 </div>

区域変更図(7)

稚内市大字宗谷村字増幌

区域変更図(6)より接続
KP=308,180.000

区域変更図(8)へ接続
KP=308,540.000

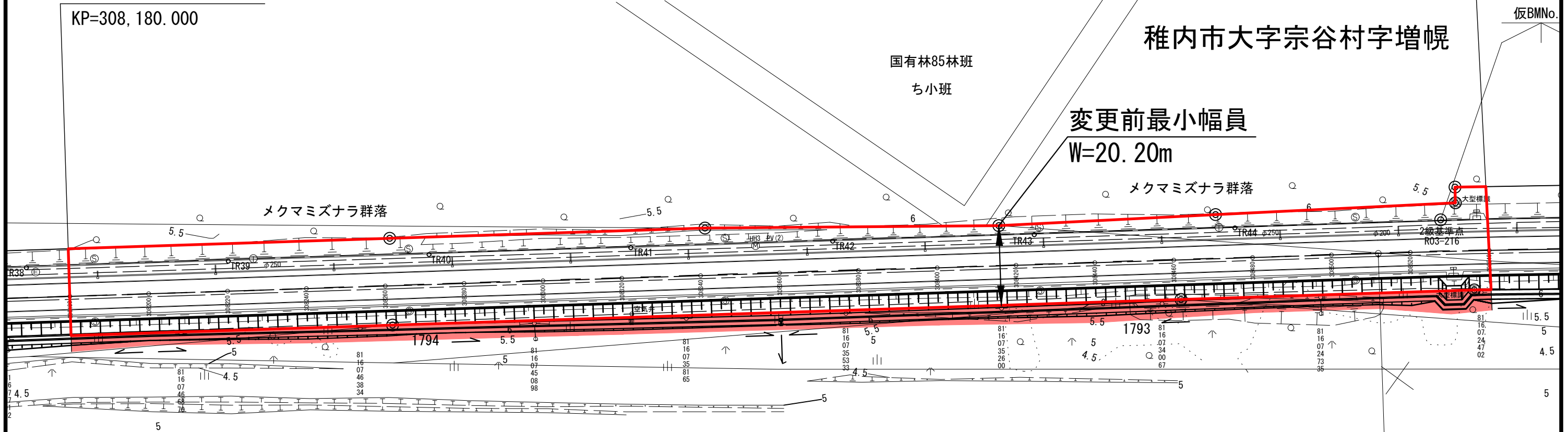
稚内市大字宗谷村字増幌

国有林85林班
ち小班

変更前最小幅員
W=20.20m

メクマミズナラ群落

メクマミズナラ群落



L=5.634Km
KP=308,180.000~KP=308,540.000

一般国道238号	
区域変更図(7)	
縮尺 1:1,000	16葉の7
凡例	<div style="display: flex; align-items: center;"> <div style="width: 15px; height: 10px; border: 2px solid red; margin-right: 5px;"></div> 現在の道路区域 </div> <div style="display: flex; align-items: center; margin-top: 5px;"> <div style="width: 15px; height: 10px; background-color: #ffb6c1; margin-right: 5px;"></div> 区域の増加部分 </div>

区域変更図(8)

稚内市大字宗谷村字増幌

区域変更図(7)より接続

KP=308,540.000

仮BMNo. 6

2級基準点R03-216 金属標

区域変更図(9)へ接続

KP=308,900.000

メクマミズナラ群落

メクマミズナラ群落

海浜地

L=5.634Km
 KP=308,540.000~KP=308,900.000

一般国道238号	
区域変更図(8)	
縮尺 1:1,000	16葉の8
凡例	<div style="display: flex; align-items: center;"> <div style="width: 15px; height: 10px; border: 1px solid red; margin-right: 5px;"></div> 現在の道路区域 </div> <div style="display: flex; align-items: center; margin-top: 5px;"> <div style="width: 15px; height: 10px; background-color: #ffcccc; margin-right: 5px;"></div> 区域の増加部分 </div>

区域変更図(9)

稚内市大字宗谷村字増幌

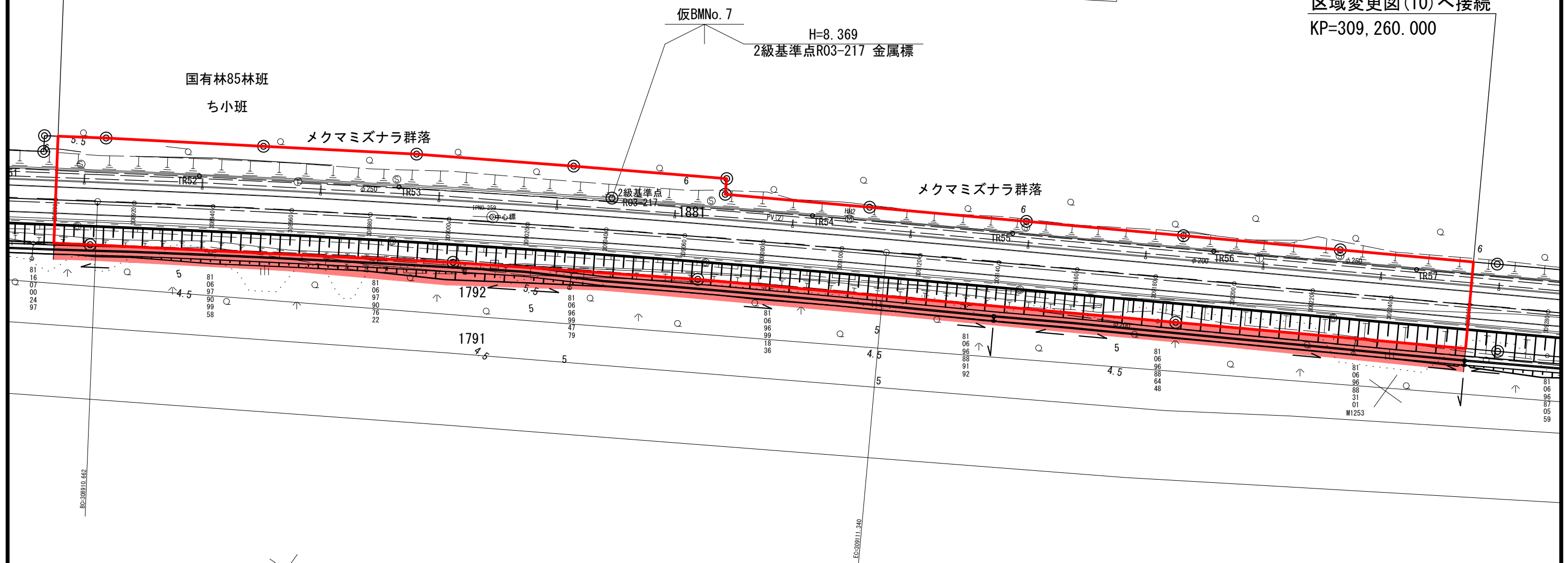
区域変更図(8)より接続

KP=308, 900. 000

い小班

区域変更図(10)へ接続

KP=309, 260. 000



L=5. 634Km
 KP=308, 900. 000~KP=309, 260. 000

一般国道238号	
区域変更図(9)	
縮尺 1:1,000	16葉の9
凡例	<div style="display: flex; align-items: center;"> <div style="width: 15px; height: 10px; border: 1px solid red; margin-right: 5px;"></div> 現在の道路区域 </div> <div style="display: flex; align-items: center; margin-top: 5px;"> <div style="width: 15px; height: 10px; background-color: pink; margin-right: 5px;"></div> 区域の増加部分 </div>

区域変更図(10)

稚内市大字宗谷村字増幌

区域変更図(9)より接続

KP=309, 260. 000

稚内市大字宗谷村字増幌

市道メグマ線交点

KP=309, 550. 39

仮BMNo. 8

H=7. 606

1級基準点H25-7601-1-1 金属

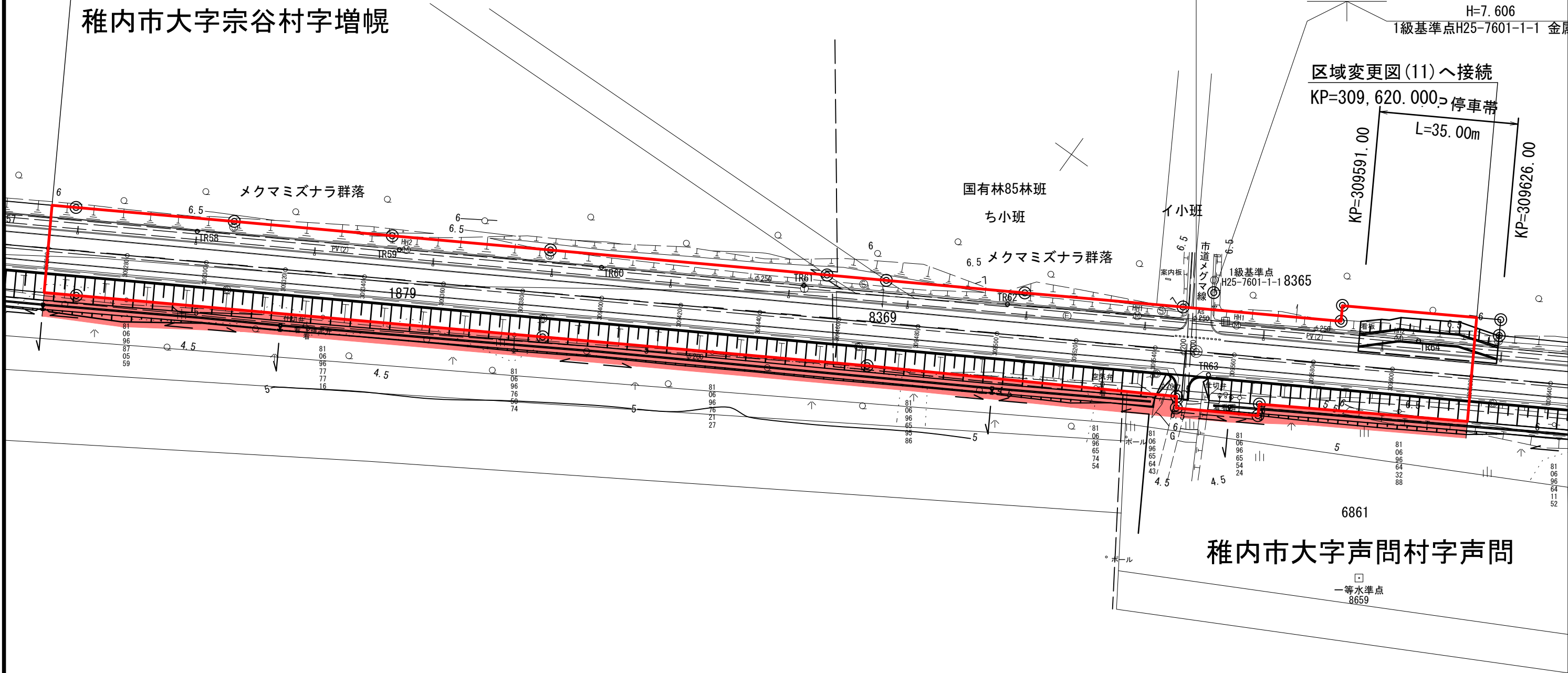
区域変更図(11)へ接続

KP=309, 620. 000

L=35. 00m

KP=309591. 00

KP=309626. 00



L=5. 634Km
 KP=309, 260. 000~KP=309, 620. 000

一般国道238号	
区域変更図(10)	
縮尺 1:1,000	16葉の10
凡例	<div style="display: flex; align-items: center;"> <div style="width: 15px; height: 10px; border: 1px solid red; margin-right: 5px;"></div> 現在の道路区域 </div> <div style="display: flex; align-items: center; margin-top: 5px;"> <div style="width: 15px; height: 10px; background-color: #FFB6C1; margin-right: 5px;"></div> 区域の増加部分 </div>

区域変更図(11)

稚内市大字声問村字メクマ

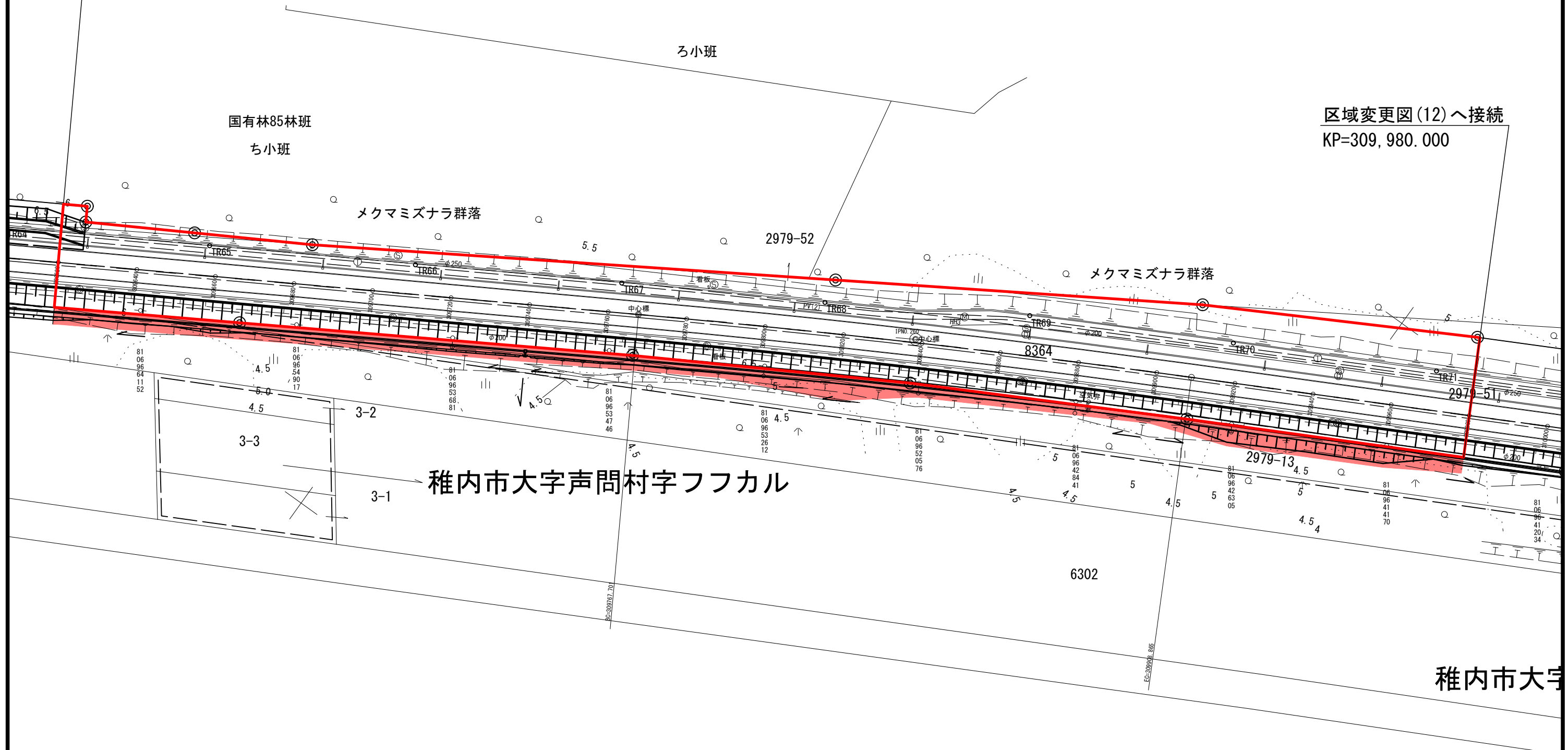
区域変更図(10)より接続

KP=309,620.000

稚内市大字声問村字メクマ

区域変更図(12)へ接続

KP=309,980.000



L=5.634Km
 KP=309,620.000~KP=309,980.000

一般国道238号	
区域変更図(11)	
縮尺 1:1,000	16葉の11
凡例	<div style="display: flex; align-items: center;"> <div style="width: 15px; height: 10px; border: 1px solid red; margin-right: 5px;"></div> 現在の道路区域 </div> <div style="display: flex; align-items: center; margin-top: 5px;"> <div style="width: 15px; height: 10px; background-color: #f08080; margin-right: 5px;"></div> 区域の増加部分 </div>

区域変更図(12)

稚内市大字声問村字メクマ

稚内市大字声問村字メクマ

区域変更図(11)より接続

KP=309,980.000

仮BMNo. 9

H=7.779

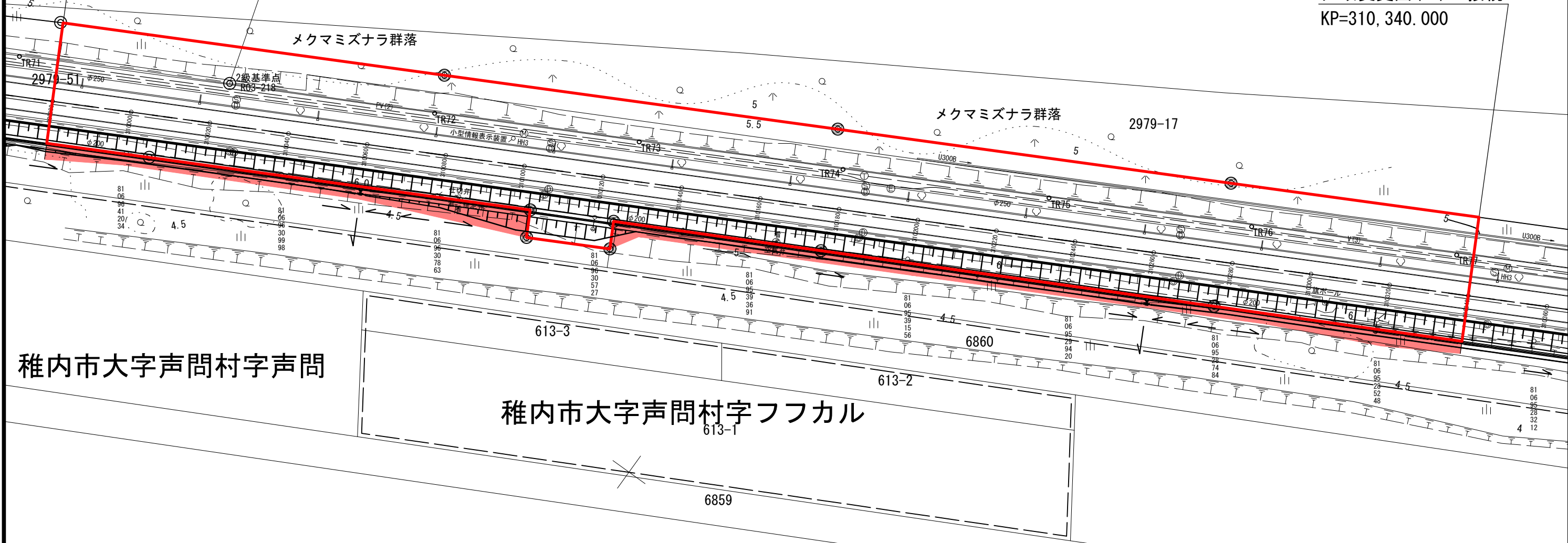
2級基準点R03-218 金属標

国有林85林班

へ小班

区域変更図(13)へ接続

KP=310,340.000



稚内市大字声問村字声問

稚内市大字声問村字フフカル

L=5.634Km
 KP=309,980.000~KP=310,340.000

一般国道238号	
区域変更図(12)	
縮尺 1:1,000	16葉の12
凡例	<div style="display: flex; align-items: center;"> <div style="width: 15px; height: 10px; border: 1px solid red; margin-right: 5px;"></div> 現在の道路区域 </div> <div style="display: flex; align-items: center; margin-top: 5px;"> <div style="width: 15px; height: 10px; background-color: #FFB6C1; margin-right: 5px;"></div> 区域の増加部分 </div>

区域変更図(13)

稚内市大字声問村字メクマ

区域変更図(12)より接続

KP=310,340.000

No.1横断管 φ600
 KP=310,447.93
 HP2-P1-D600(継足し)
 L=4.00m

仮BMNo.10

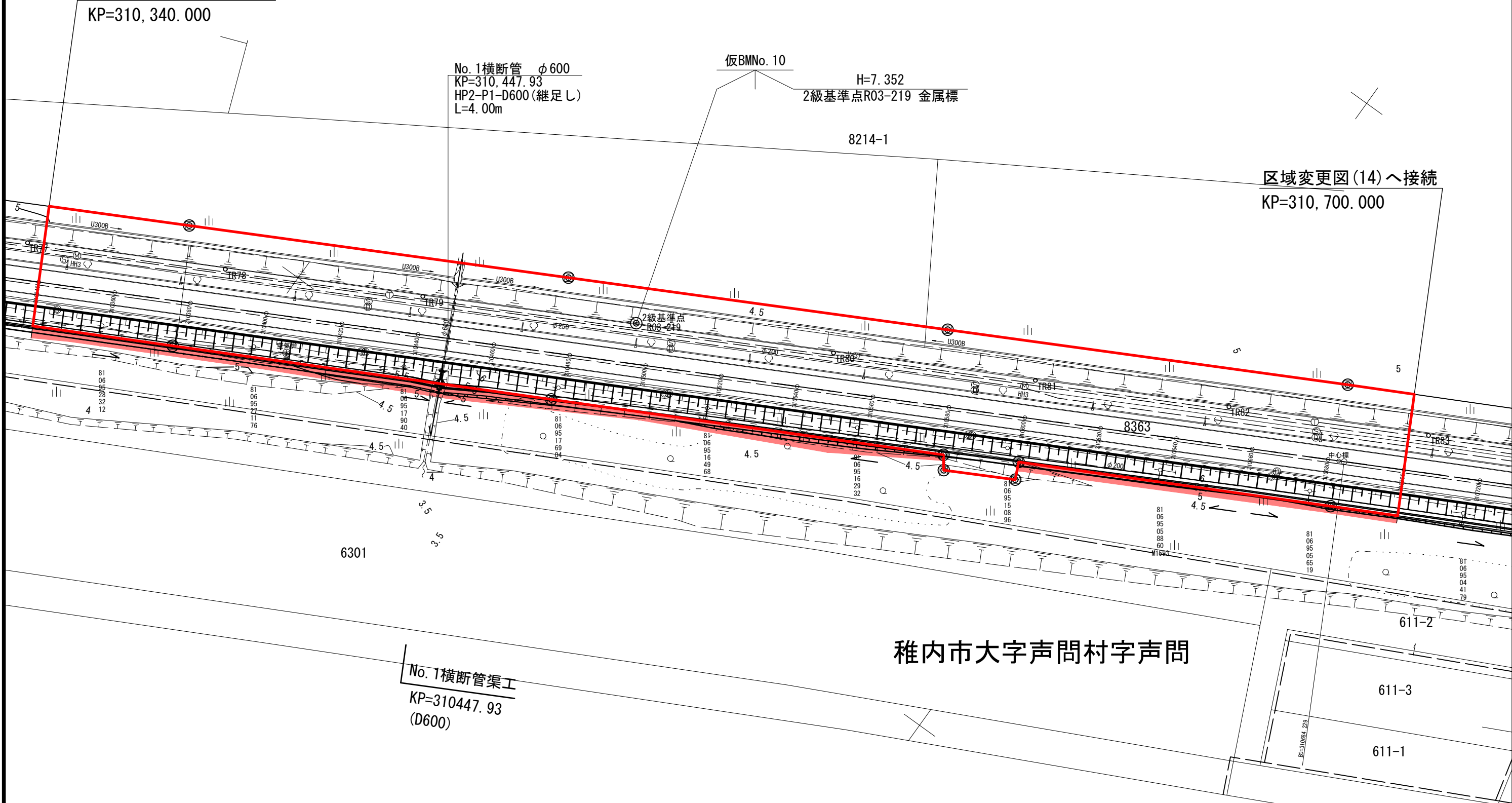
H=7.352

2級基準点R03-219 金属標

8214-1

区域変更図(14)へ接続

KP=310,700.000



No.1横断管渠工
 KP=310447.93
 (D600)

稚内市大字声問村字声問

L=5.634Km
 KP=310,340.000~KP=310,700

一般国道238号	
区域変更図(13)	
縮尺 1:1,000	16葉の13
凡例	<div style="display: flex; align-items: center;"> <div style="width: 15px; height: 10px; border: 1px solid red; margin-right: 5px;"></div> 現在の道路区域 </div> <div style="display: flex; align-items: center; margin-top: 5px;"> <div style="width: 15px; height: 10px; background-color: #FFB6C1; margin-right: 5px;"></div> 区域の増加部分 </div>

区域変更図(13)より接続
KP=310,700.000

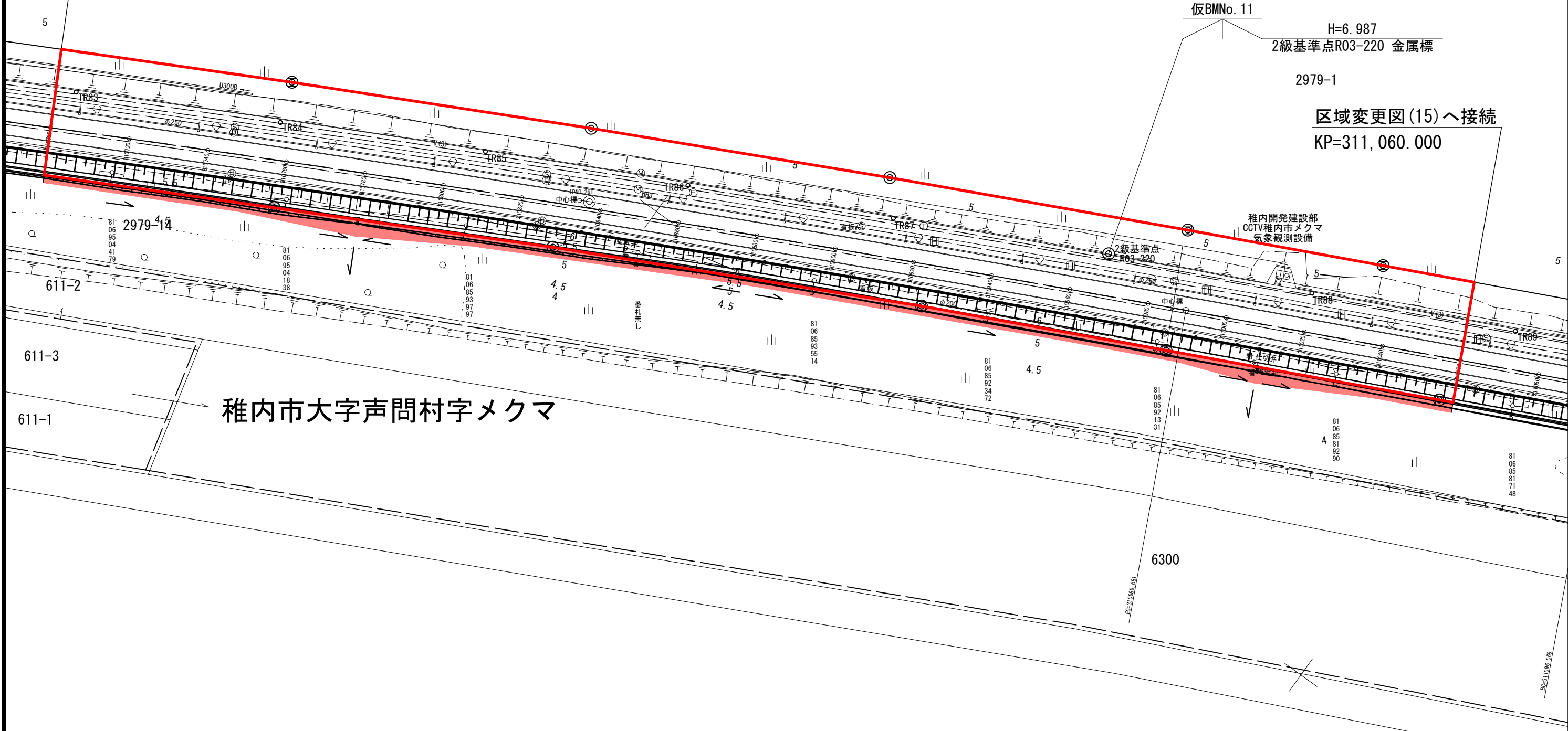
区域変更図(14)

稚内市大字声問村字メクマ 稚内市大字声問村字メクマ

仮BMNo. 11
H=6.987
2級基準点R03-220 金属標

2979-1
区域変更図(15)へ接続
KP=311,060.000

稚内開発建設部
CCTV稚内市メクマ
気象観測設備



稚内市大字声問村字メクマ

2979-14
611-2
611-3
611-1

6300

L=5.634Km
KP=310,700~KP=311,060.000

一般国道238号	
区域変更図(14)	
縮尺 1:1,000	16葉の14
凡例	<div style="display: flex; align-items: center;"> <div style="width: 15px; height: 10px; border: 1px solid red; margin-right: 5px;"></div> 現在の道路区域 </div> <div style="display: flex; align-items: center; margin-top: 5px;"> <div style="width: 15px; height: 10px; background-color: #FFC0CB; margin-right: 5px;"></div> 区域の増加部分 </div>

区域変更図(14)より接続

KP=311, 060. 000

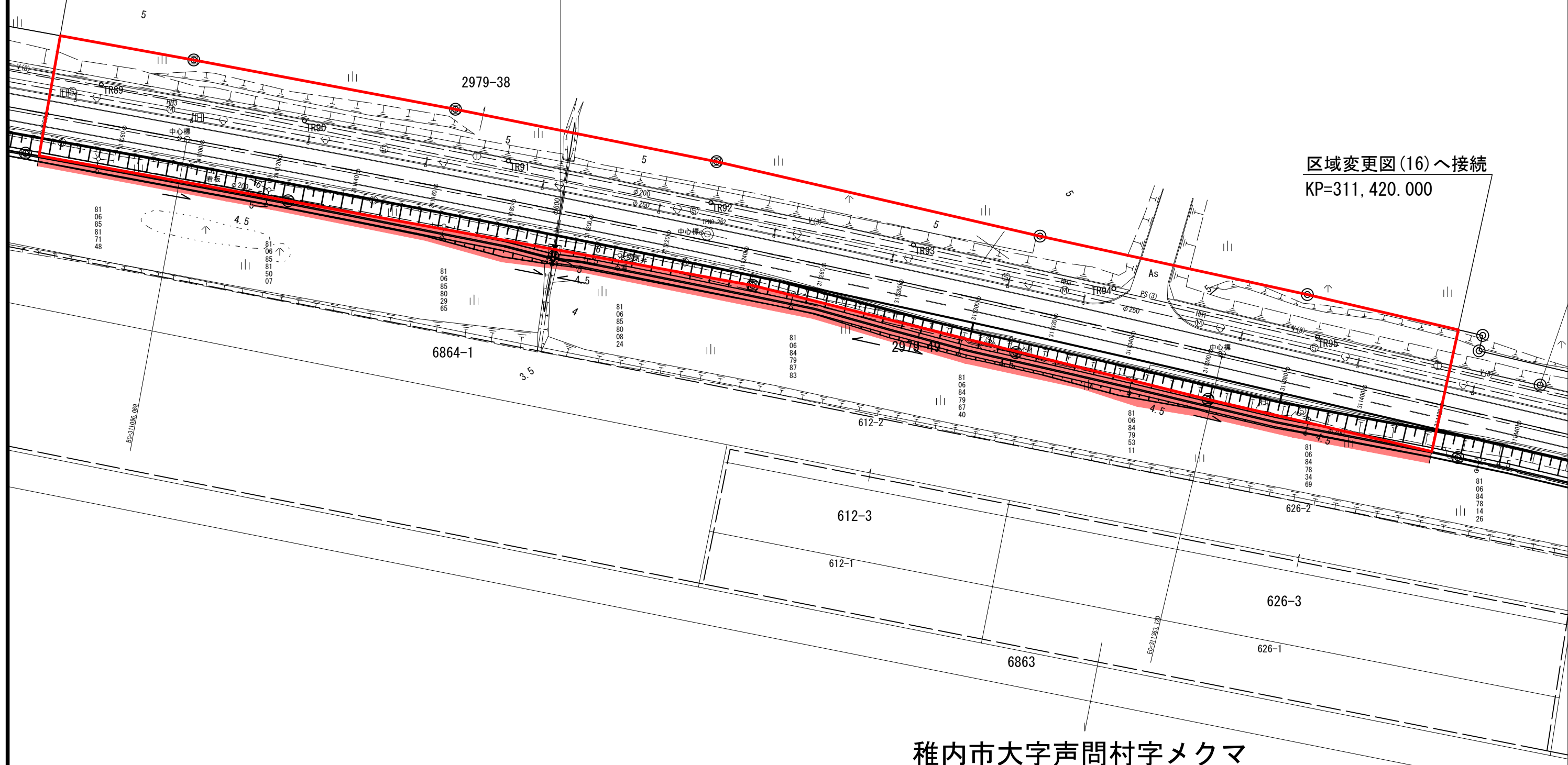
区域変更図(15)

稚内市大字声問村字メクマ

No. 2横断管 φ 600
KP=311, 192. 13
HP2-P1-D600(継足し)
L=3. 00m

区域変更図(16)へ接続

KP=311, 420. 000



稚内市大字声問村字メクマ

L=5. 634Km
KP=311, 060. 000~KP=311, 420. 000

一般国道238号	
区域変更図(15)	
縮尺 1:1,000	16葉の15
凡例	<div style="display: flex; align-items: center;"> <div style="width: 15px; height: 10px; border: 1px solid red; margin-right: 5px;"></div> 現在の道路区域 </div> <div style="display: flex; align-items: center; margin-top: 5px;"> <div style="width: 15px; height: 10px; background-color: #FFB6C1; margin-right: 5px;"></div> 区域の増加部分 </div>

区域変更図(15)より接続

KP=311, 420. 000

仮BMNo. 12

H=6. 566

2級基準点R03-221 金属標

2979-36

運輸省東京航空局
稚内DVOR-DME局舎

区域変更図(16)

稚内市大字声問村字メクマ

稚内市大字声問村字メクマ

変更後最大幅員

W=55. 72m

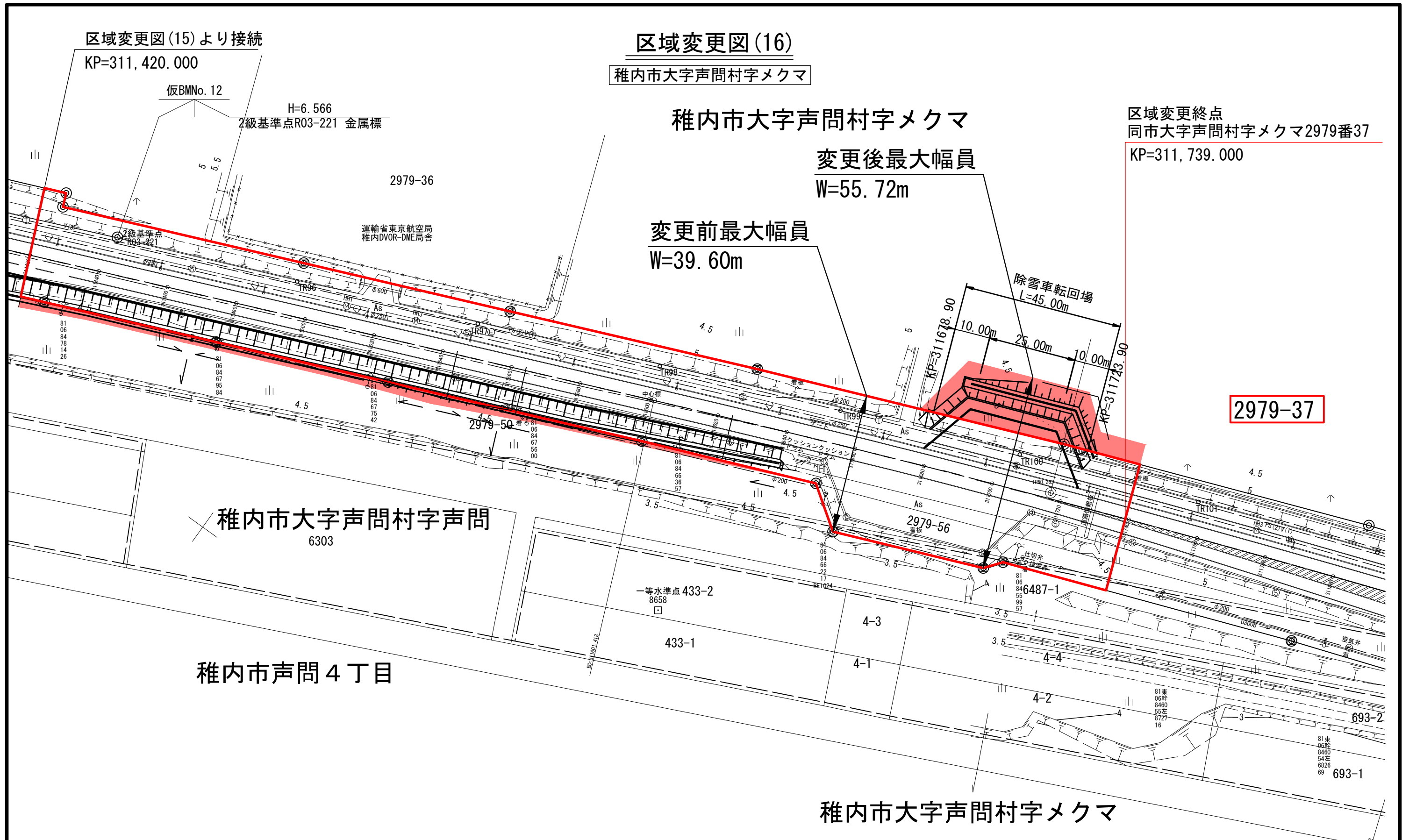
変更前最大幅員

W=39. 60m

区域変更終点

同市大字声問村字メクマ2979番37

KP=311, 739. 000



稚内市大字声問村字声問

6303

稚内市声問 4 丁目

稚内市大字声問村字メクマ

2979-37

L=5. 634Km
KP=311, 420. 000~KP=311, 739. 000

一般国道238号

区域変更図(16)

縮尺 1:1,000 16葉の16

凡例

- 現在の道路区域
- 区域の増加部分