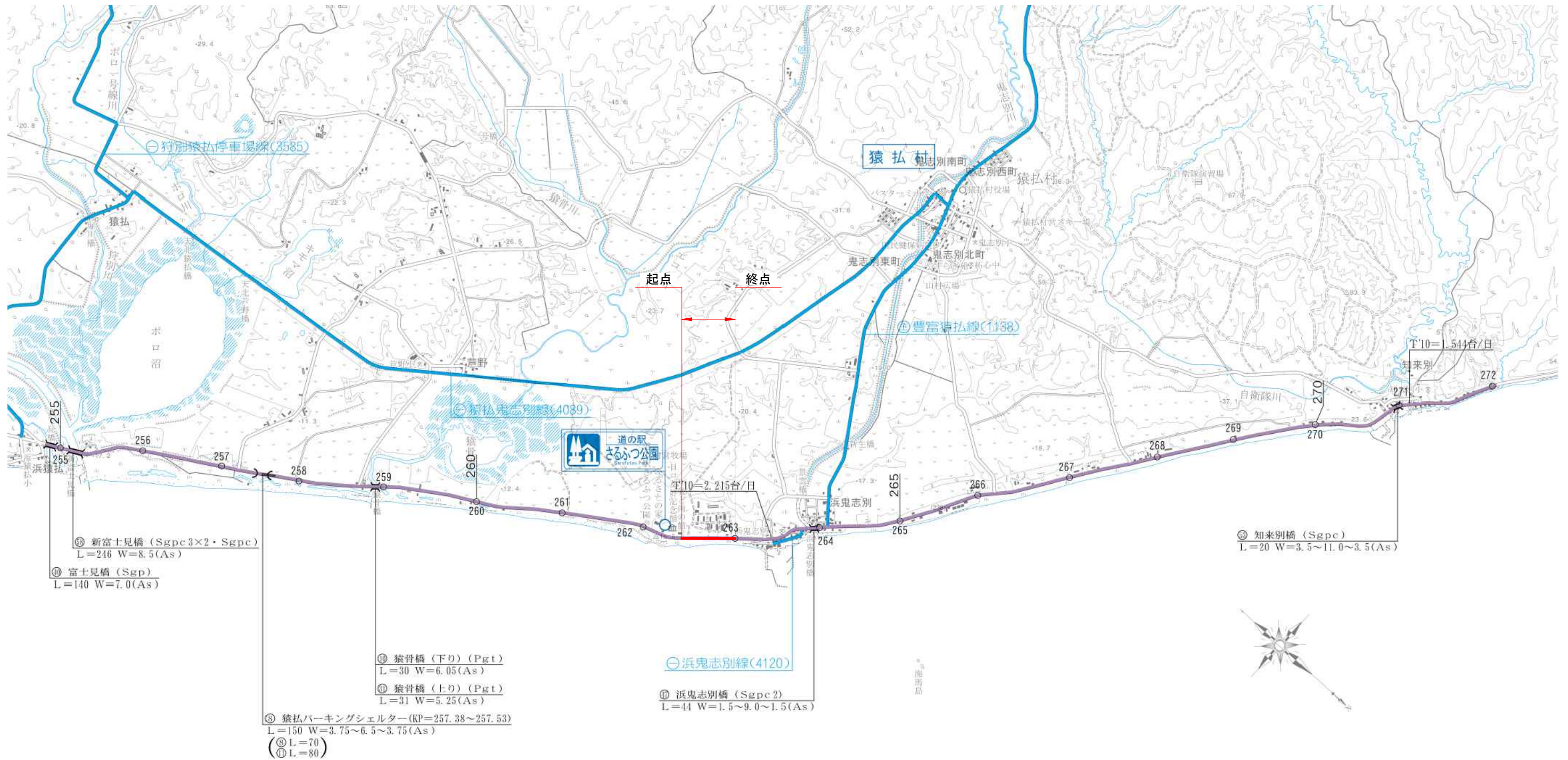


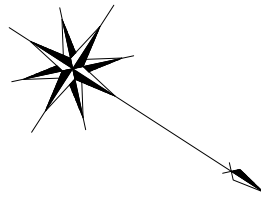
一般国道238号 区域変更位置図

起点 北海道宗谷郡猿払村浜鬼志別4628番3
 終点 同村浜鬼志別214番7

変更前 W=21.82m~40.94m L=0.606Km
 変更後 W=27.25m~61.13m L=0.606Km



区域変更位置図
 縮尺 1 : 50,000

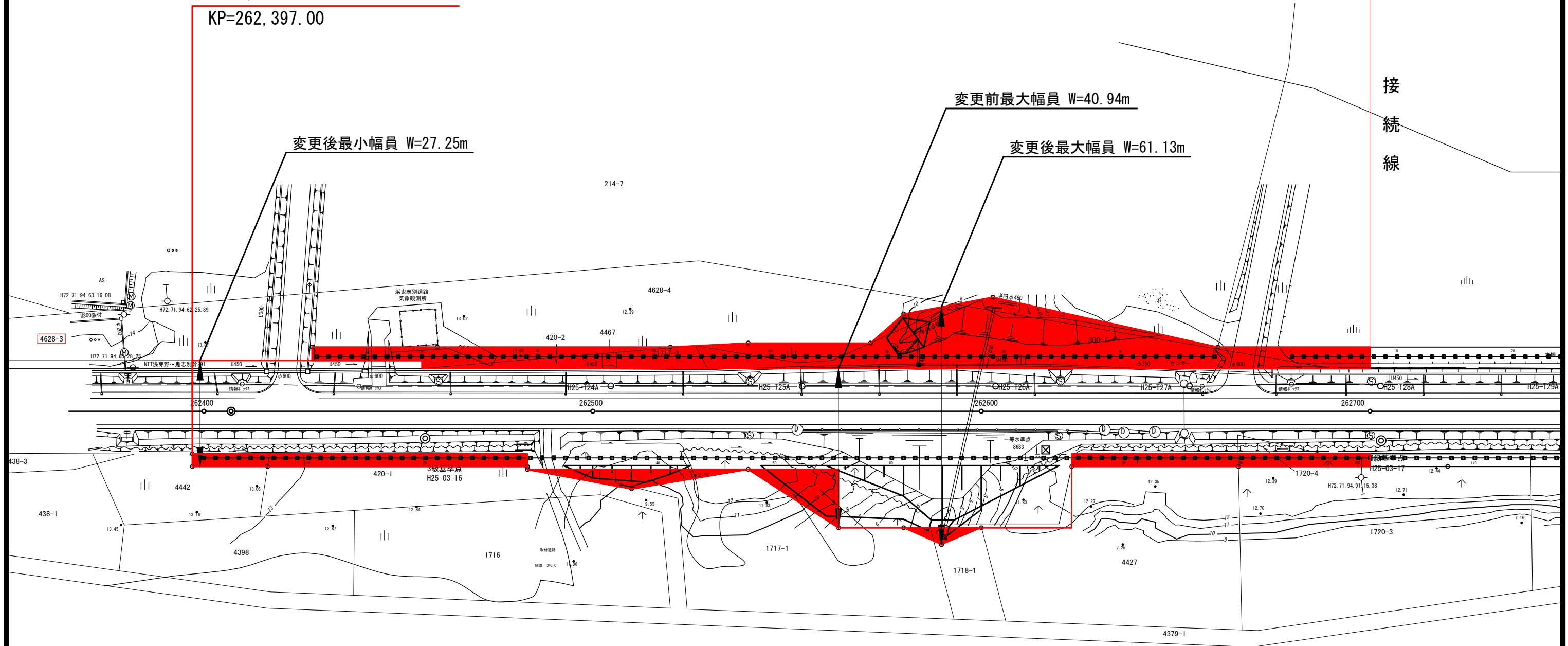


区域変更図(1)

宗谷郡猿払村浜鬼志別

区域変更図(2)へ接続
KP=262,700.00

起点
北海道宗谷郡猿払村浜鬼志別
4628番3
KP=262,397.00



L=0.303Km
KP=262,397.000~KP=262,700.000

一般国道238号	
区域変更図(1)	
縮尺 1:1,000	2葉の1
凡例	現在の道路区域
	区域の増加部分

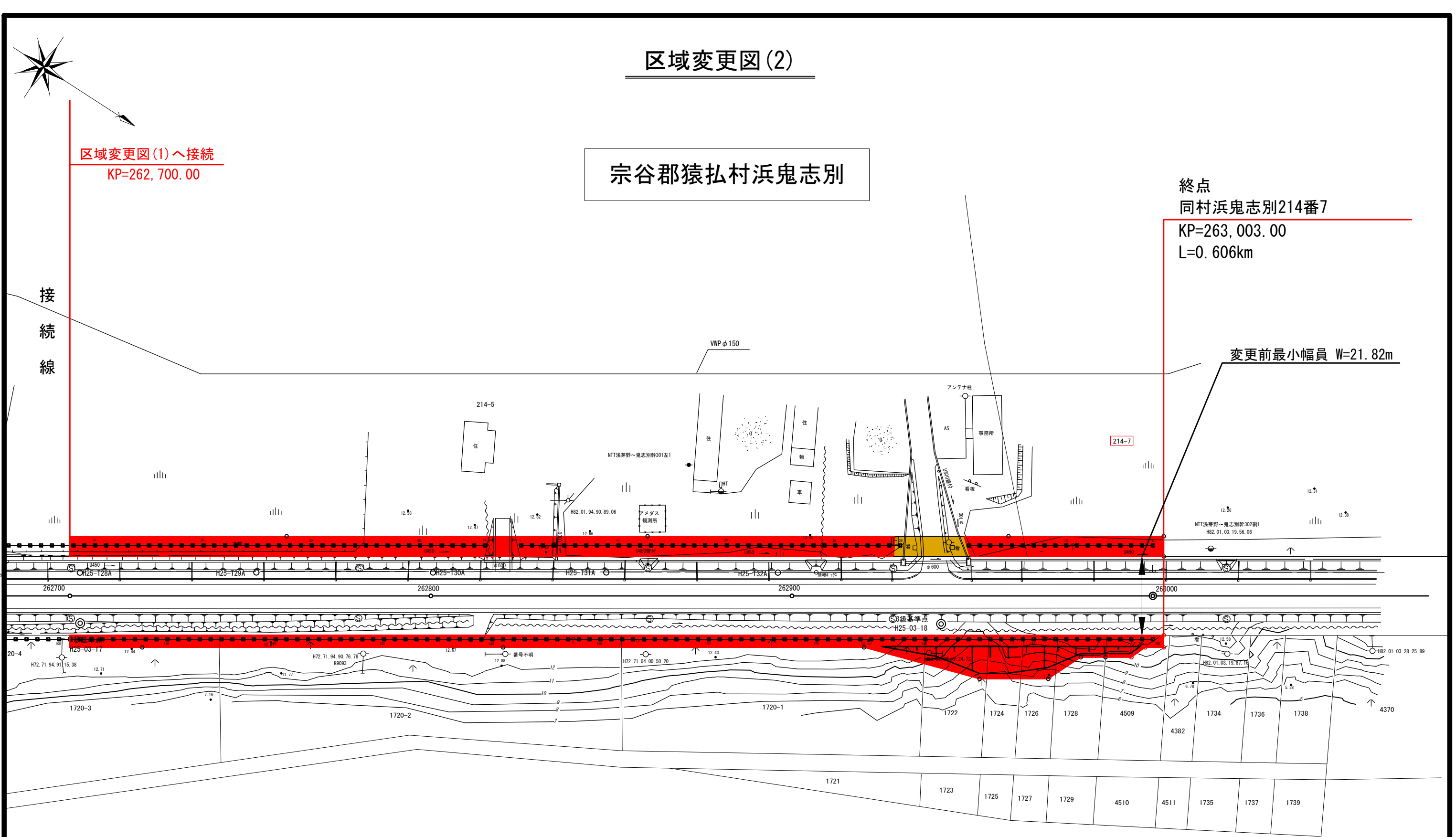
区域変更図(2)

宗谷郡猿払村浜鬼志別

区域変更図(1)へ接続
KP=262,700.00

終点
同村浜鬼志別214番7
KP=263,003.00
L=0.606km

変更前最小幅員 W=21.82m



L=0.303Km
KP=262,700.000~KP=263,003.000

一般国道238号	
区域変更図(2)	
縮尺 1:1,000	2葉の2
凡例	 現在の道路区域
	 区域の増加部分
	 重複部分