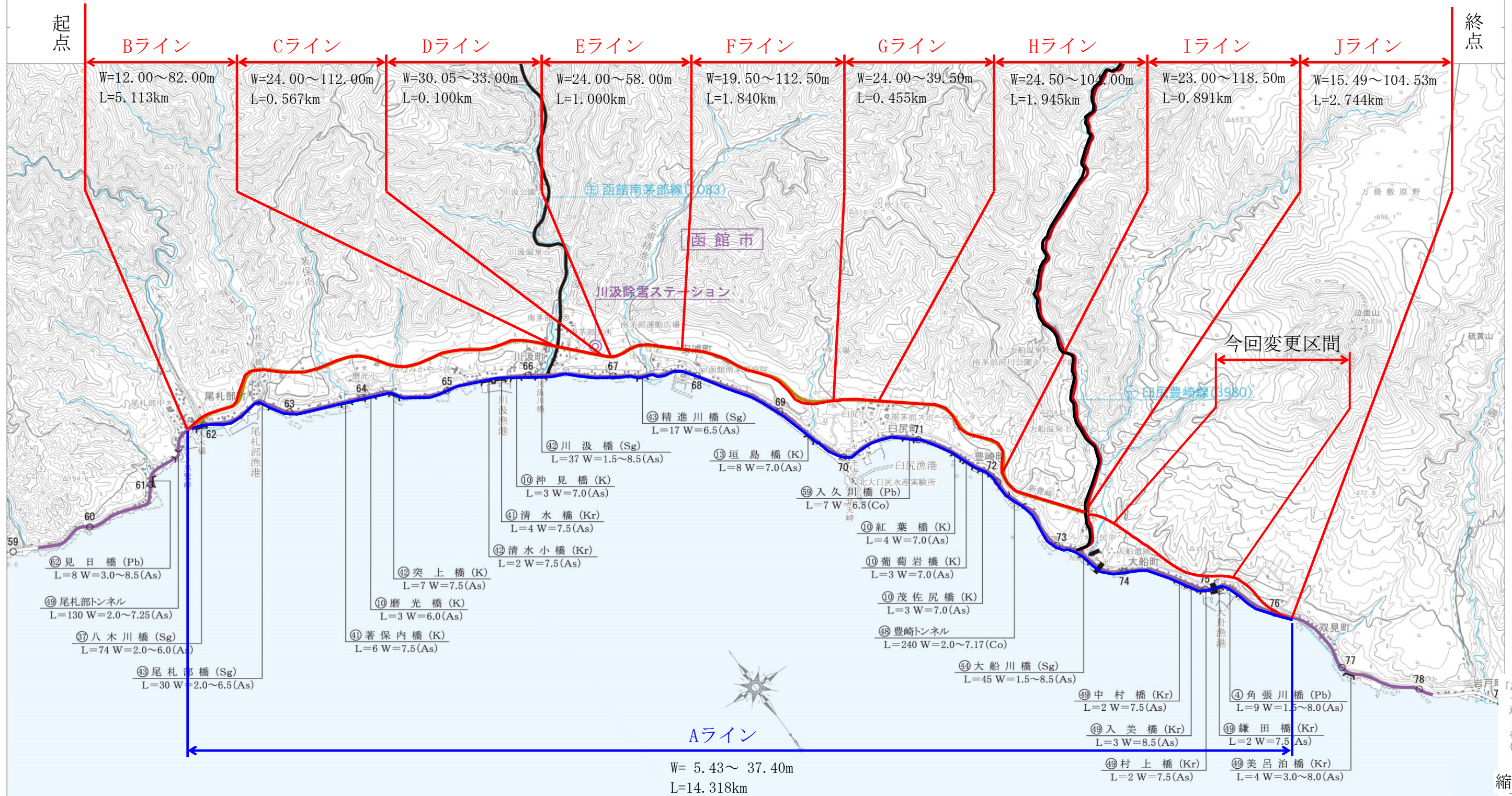


一般国道278号区域変更位置図

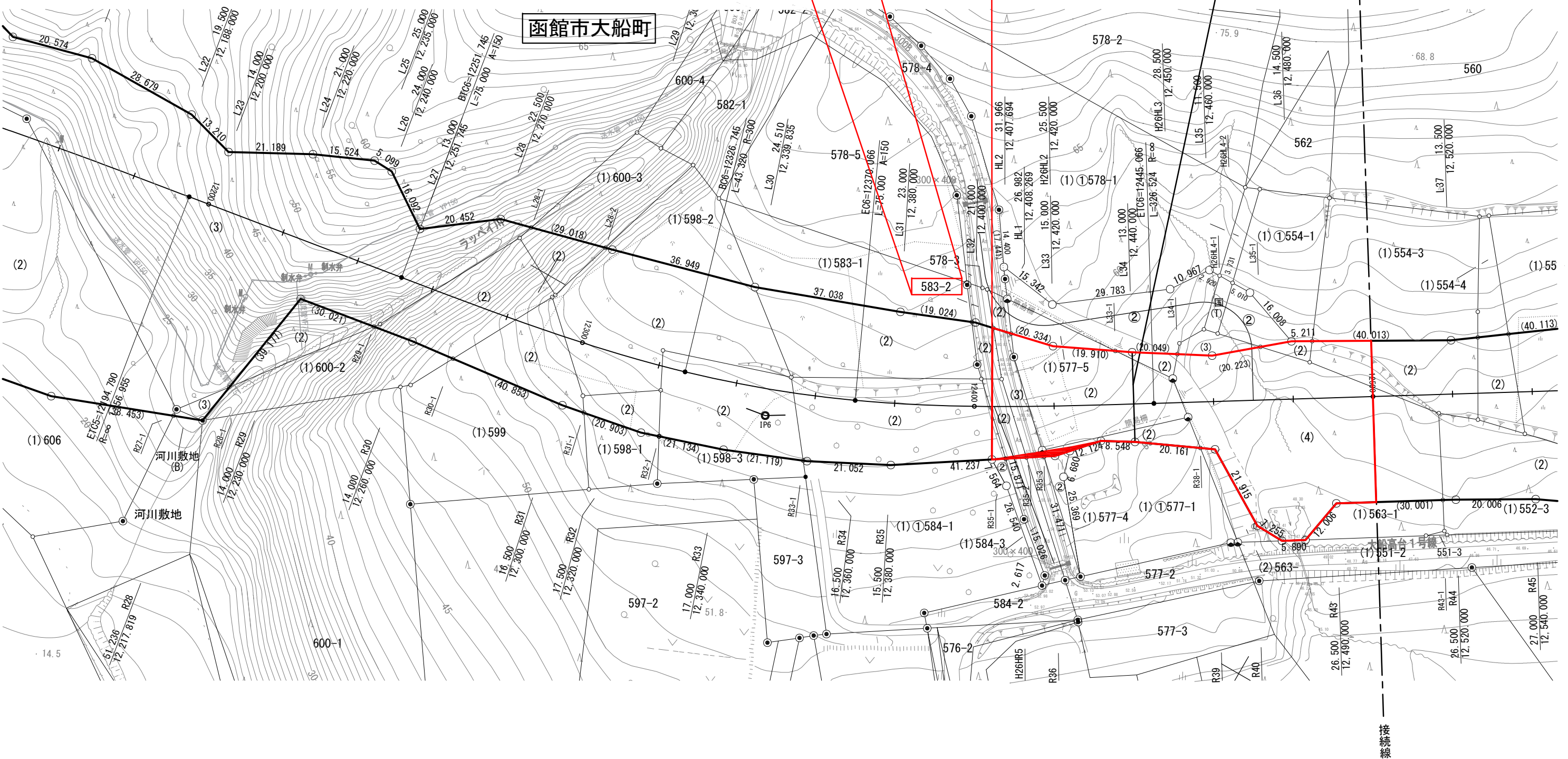

起点：函館市尾札部町303番
 終点：同 市大船町844番3

変更前
 Aライン W= 5.43～ 37.40m L=14.318km
 B・C・D・E・F・G・H・I・Jライン W=12.00～ 118.50m L= 14.655km

変更後
 Aライン W= 5.43～ 37.40m L=14.318km
 B・C・D・E・F・G・H・I・Jライン W=12.00～ 118.50m L= 14.655km



「この地図の作成に当たっては国土地理院長の承認を得て同院発行の2万5千分の1地形図を使用した。(承認番号) 平29情使第419-G1SMAP38743号」



今回区域変更箇所
起点
函館市大船町583番2
SP = 12,404.448

今回区域変更箇所
変更前後 最小幅員
22.50m

【No. 2】区域変更図へ続く
12,500.000


一般国道278号 (Jライン)	
区域変更図	
縮尺 1/1000	5葉の1
凡例	<div style="display: flex; align-items: center;"> <div style="width: 15px; height: 10px; border: 1px solid red; margin-right: 5px;"></div> 新道 (Jライン) </div> <div style="display: flex; align-items: center; margin-top: 5px;"> <div style="width: 15px; height: 10px; background-color: red; margin-right: 5px;"></div> 新道区域の増加部分 </div>

接続線

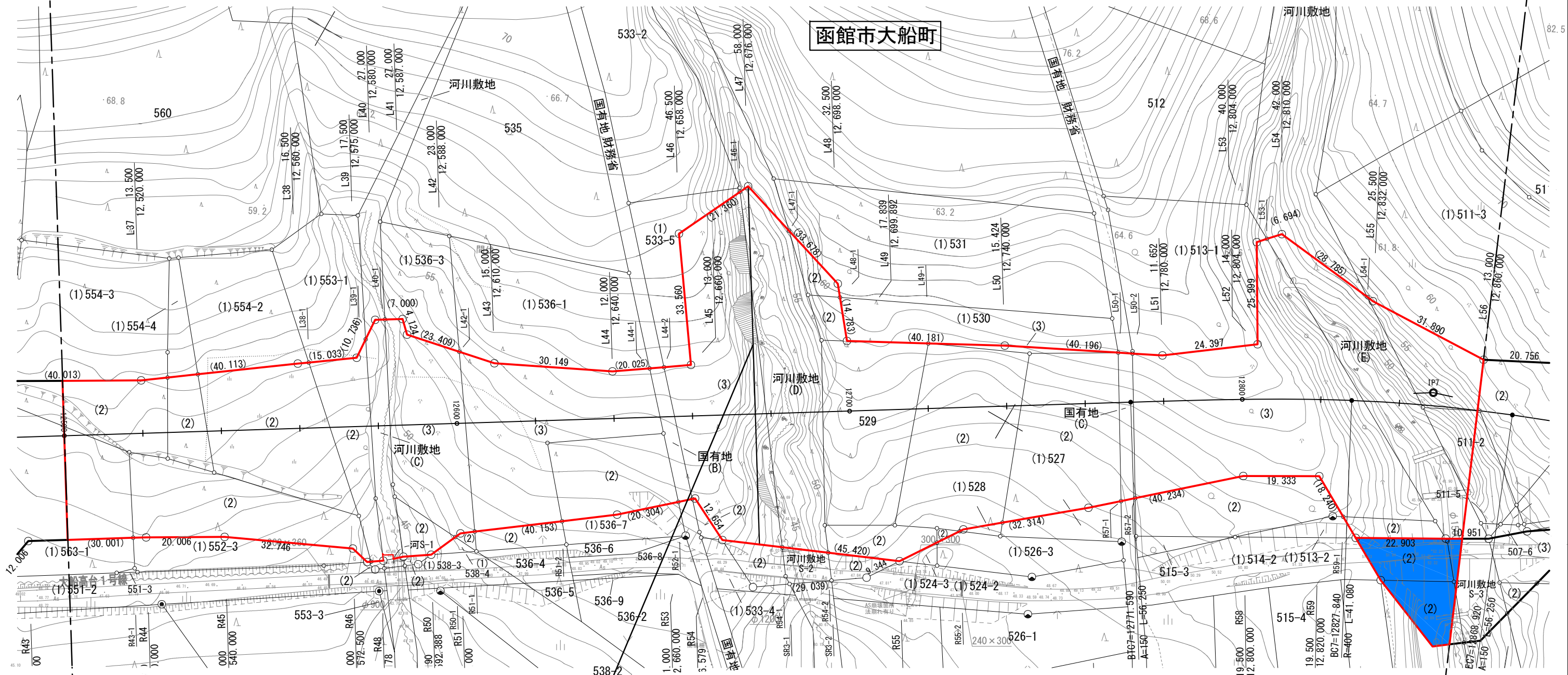
【No. 1】区域変更図へ続く
12,500,000

接続線

【No. 3】区域変更図へ続く
12,860,000



函館市大船町




今回区域変更箇所
変更前後 最大幅員
91.23m

接続線

接続線

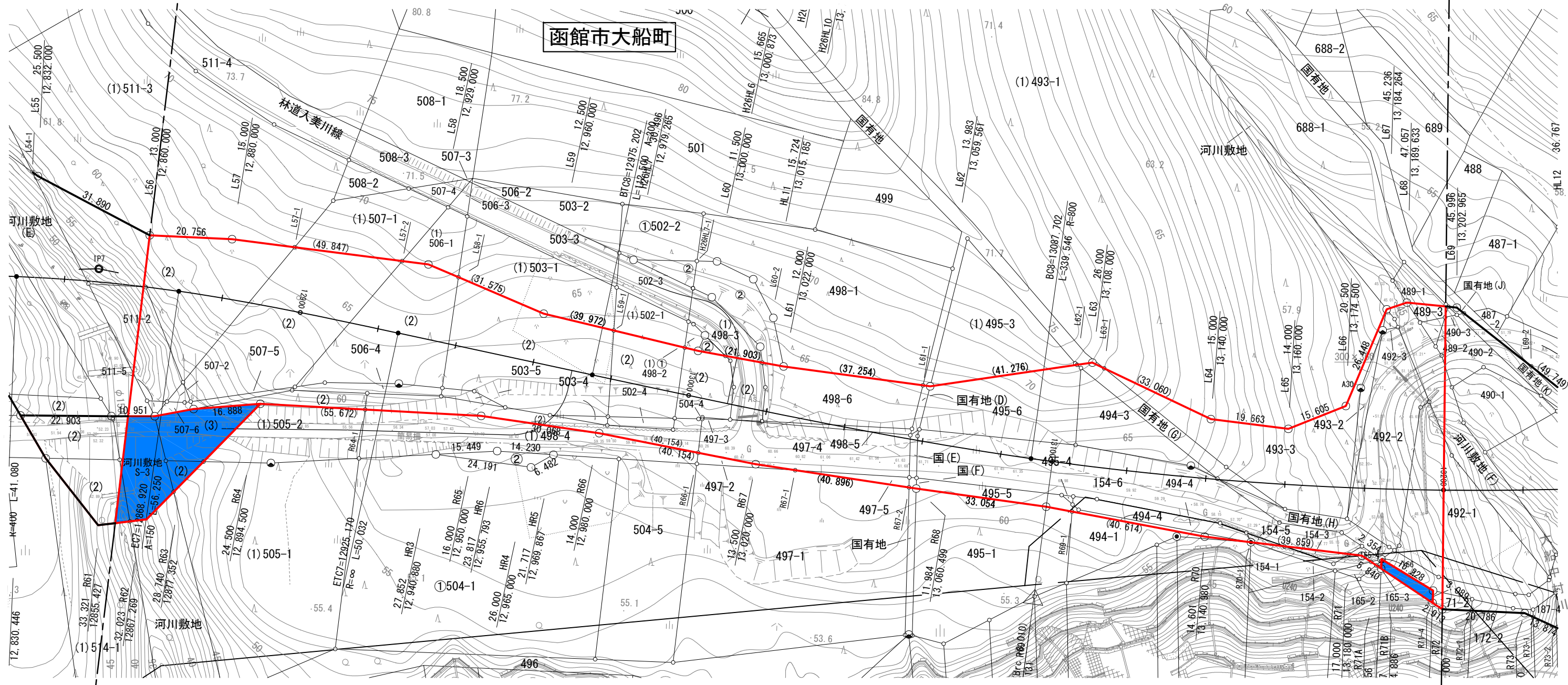
一般国道278号 (Jライン)	
区域変更図	
縮尺 1/1000	5葉の2
凡例	<div style="display: flex; align-items: center;"> <div style="width: 15px; height: 10px; border: 1px solid red; margin-right: 5px;"></div> 新道 (Jライン) </div> <div style="display: flex; align-items: center; margin-top: 5px;"> <div style="width: 15px; height: 10px; background-color: blue; margin-right: 5px;"></div> 新道区域の減少部分 </div>



接続線
【No. 2】区域変更図へ続く
12,860,000

接続線
【No. 4】区域変更図へ続く
13,200,000

函館市大船町



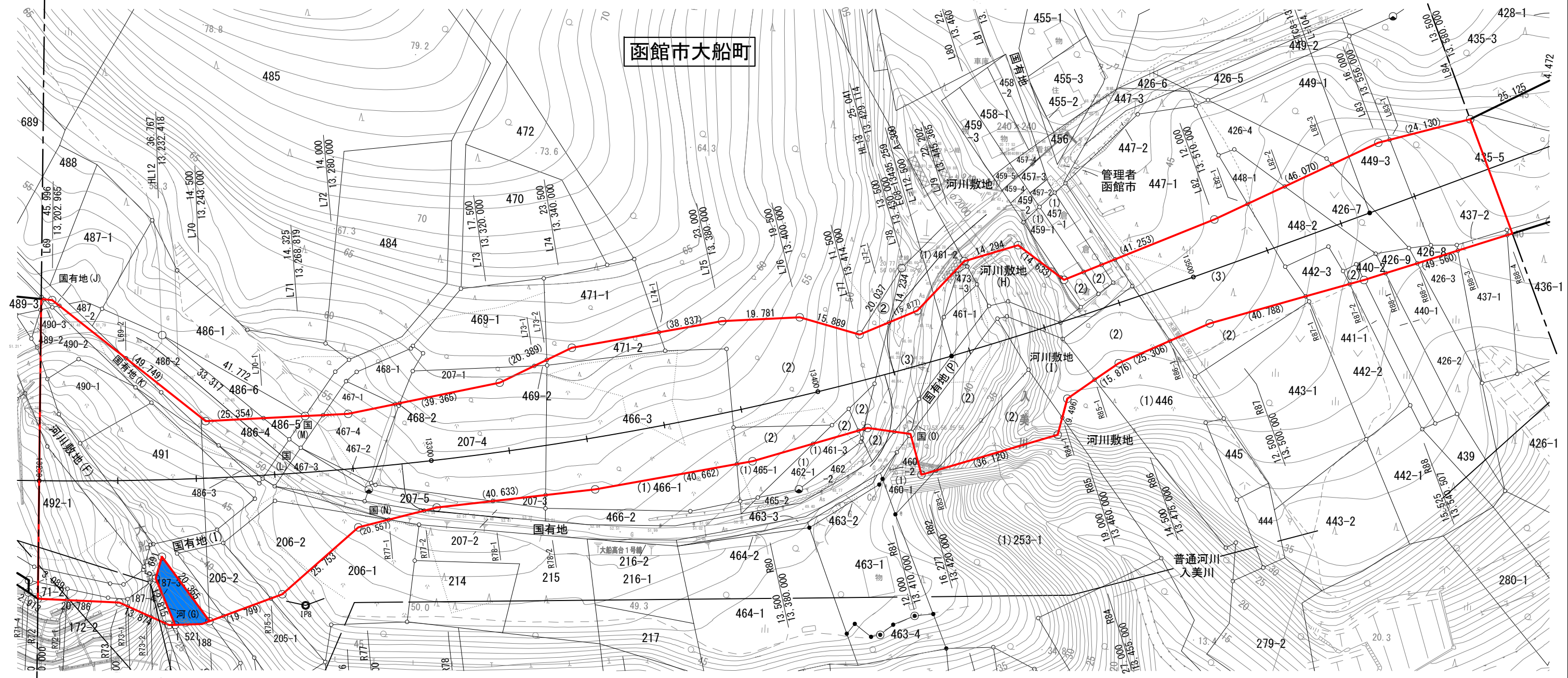
一般国道278号 (Jライン)	
区域変更図	
縮尺 1/1000	5葉の3
凡例	<div style="display: flex; align-items: center;"> <div style="width: 15px; height: 10px; border: 1px solid red; margin-right: 5px;"></div> 新道 (Jライン) </div> <div style="display: flex; align-items: center; margin-top: 5px;"> <div style="width: 15px; height: 10px; background-color: blue; margin-right: 5px;"></div> 新道区域の減少部分 </div>




【No. 3】区域変更図へ続く
13,200,000

【No. 5】区域変更図へ続く
13,580,000

函館市大船町



一般国道278号 (Jライン)	
区域変更図	
縮尺 1/1000	5葉の4
凡例	<div style="display: flex; align-items: center;"> <div style="width: 15px; height: 10px; border: 1px solid red; margin-right: 5px;"></div> 新道 (Jライン) </div> <div style="display: flex; align-items: center; margin-top: 5px;"> <div style="width: 15px; height: 10px; background-color: blue; margin-right: 5px;"></div> 新道区域の減少部分 </div>



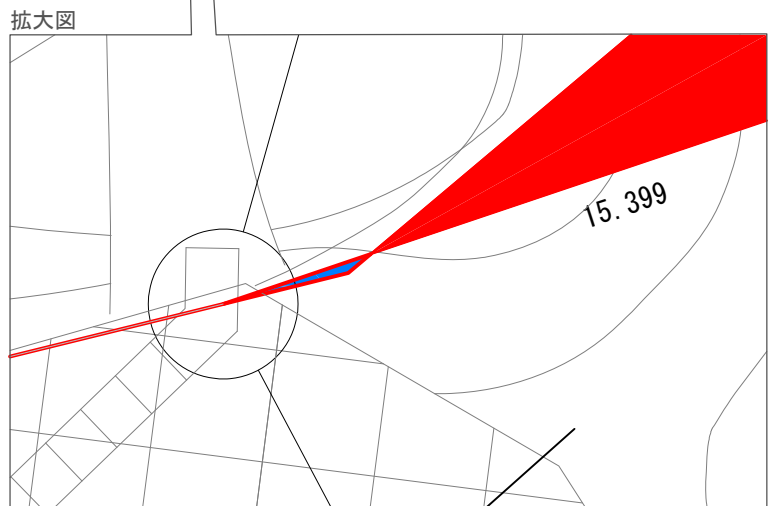
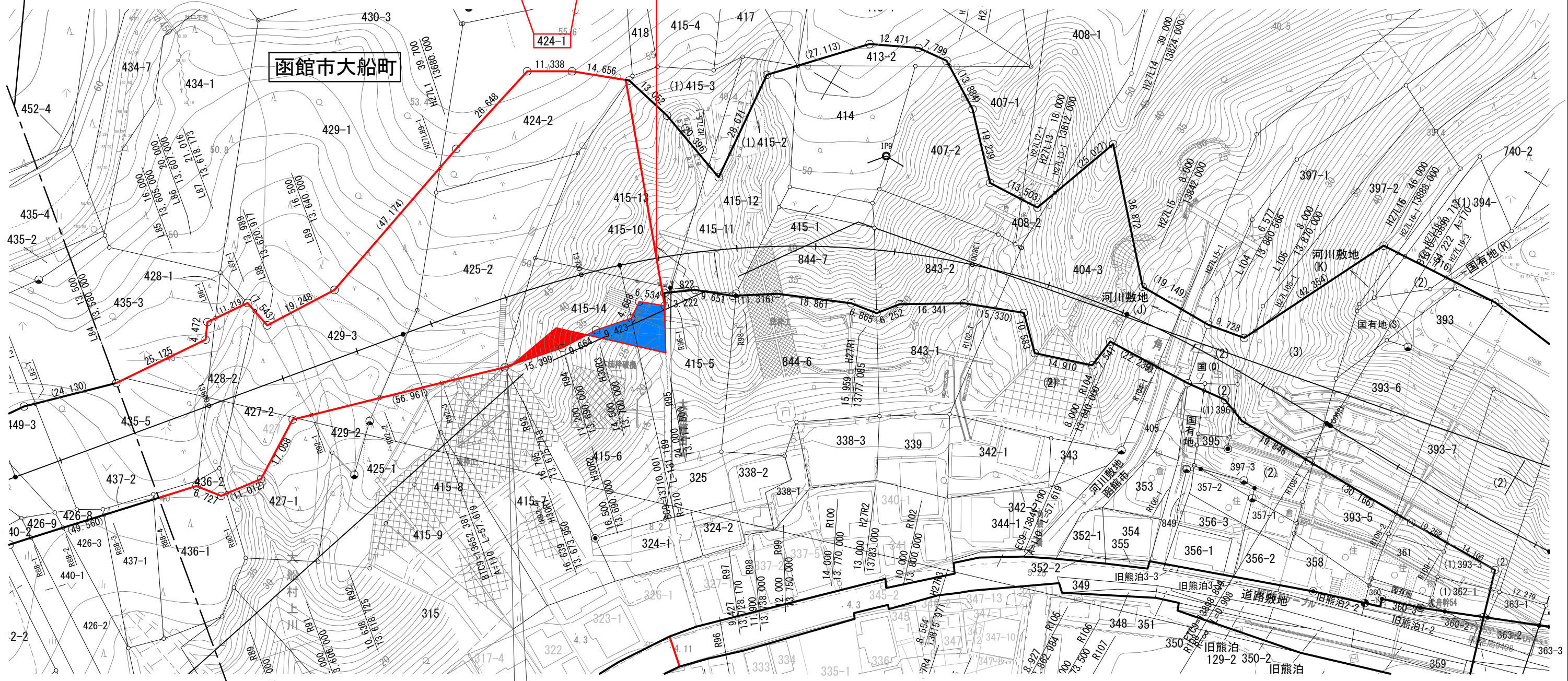
今回区域変更箇所
 終点
 同市大船町424番1
 SP= 13,719.500
 L= 1,816.363m

【No. 4】区域変更図へ続く
 13,580.000

函館市大船町

424-1

424-1



一般国道278号（Jライン）	
区域変更図	
縮尺 1/1000	5葉の5
凡 例	 新道（Jライン）
	 新道区域の増加部分
	 新道区域の減少部分