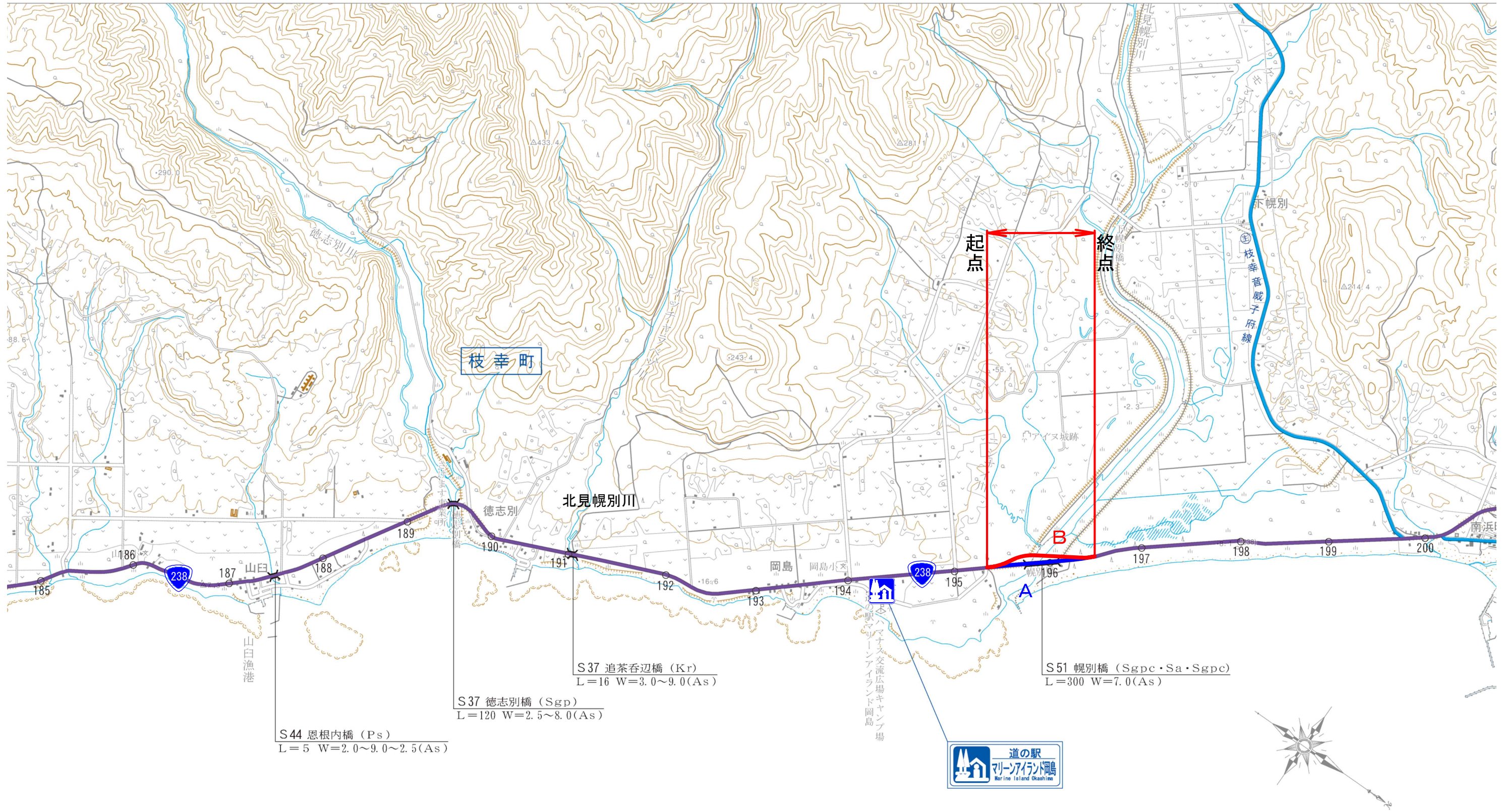


# 一般国道238号区域変更位置図

起点 北海道枝幸郡枝幸町岡島3667番1地先  
 終点 同町宗谷森林計画区  
 宗谷森林管理署3240林班え小班

変更前 A W=10.00~47.05m L=0.945km  
 変更後 A W=10.00~47.05m L=0.945km B W=11.00~48.05m L=0.959km



縮尺 5 万分の 1

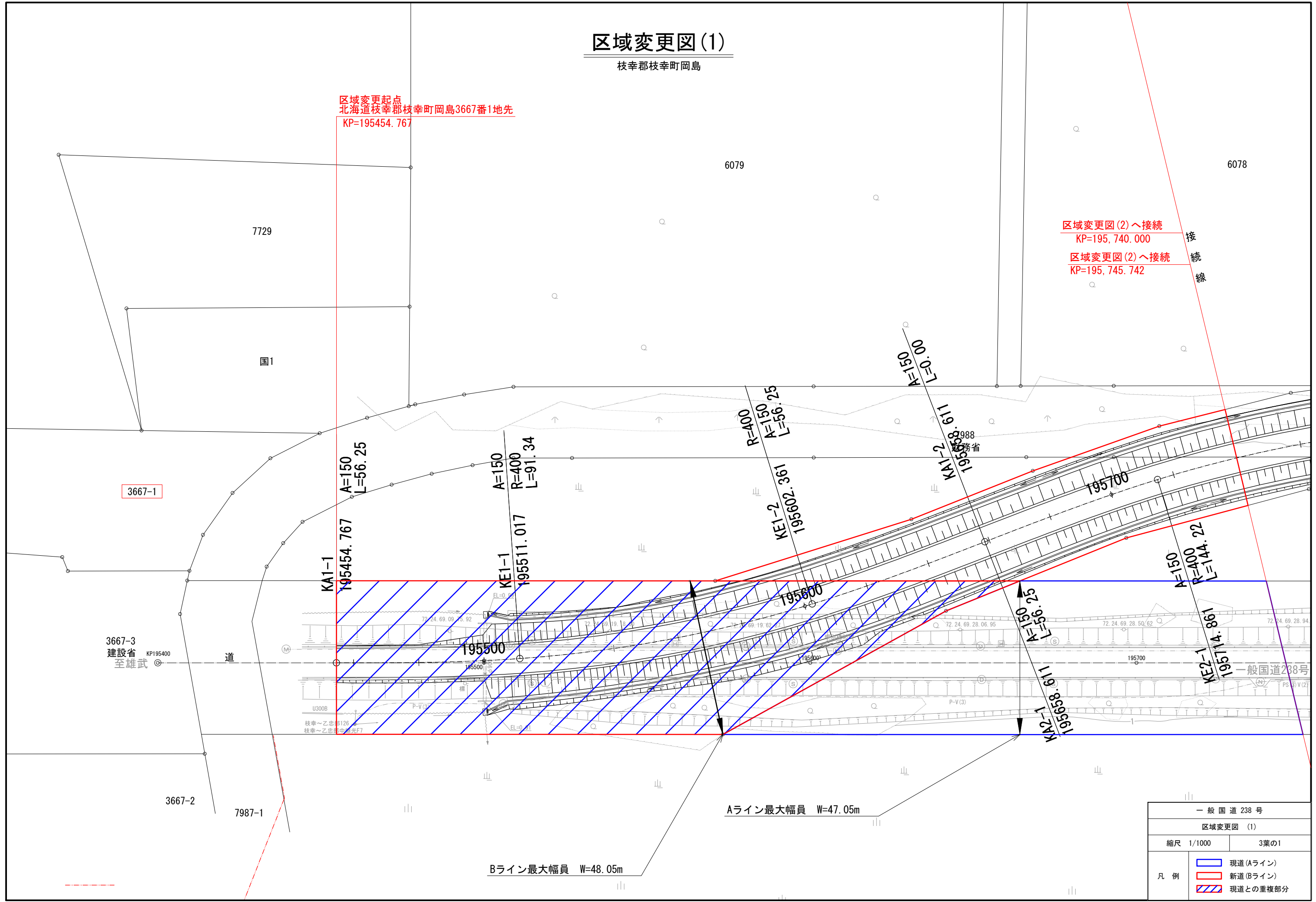
# 区域変更図(1)

枝幸郡枝幸町岡島

区域変更起点  
北海道枝幸郡枝幸町岡島3667番1地先  
KP=195454.767

区域変更図(2)へ接続  
KP=195,740.000  
区域変更図(2)へ接続  
KP=195,745.742

接  
続  
線



# 区域変更図(2)

枝幸郡枝幸町下幌別

河川敷地  
北見幌別川  
北海道

6078

Bライン最小幅員 W=11.00m

区域変更図(3)へ接続  
KP=196,120,000  
区域変更図(3)へ接続  
KP=196,102,321

接続線

河川敷地  
北見幌別川  
北海道

R=400  
A=150  
L=56.25  
KE2-2  
195859.080

A=150  
R=∞  
L=367.23  
KA2-2  
195915.330

7990  
国土交通省

196100

一般国道238号  
一般国道238号道路敷地

Aライン最小幅員 W=10.00m

接続線

区域変更図(1)へ接続  
KP=195,740,000  
区域変更図(1)へ接続  
KP=195,745,742

河川敷地  
北見幌別川

一般国道238号	
区域変更図(2)	
縮尺 1/1000	3葉の2
凡例	<div style="display: flex; align-items: center;"> <div style="width: 15px; height: 10px; border: 1px solid blue; margin-right: 5px;"></div> 現道(Aライン)         </div> <div style="display: flex; align-items: center; margin-top: 5px;"> <div style="width: 15px; height: 10px; border: 1px solid red; margin-right: 5px;"></div> 新道(Bライン)         </div>

# 区域変更図(3)

枝幸郡枝幸町下幌別

8023  
建設省

7806  
建設省

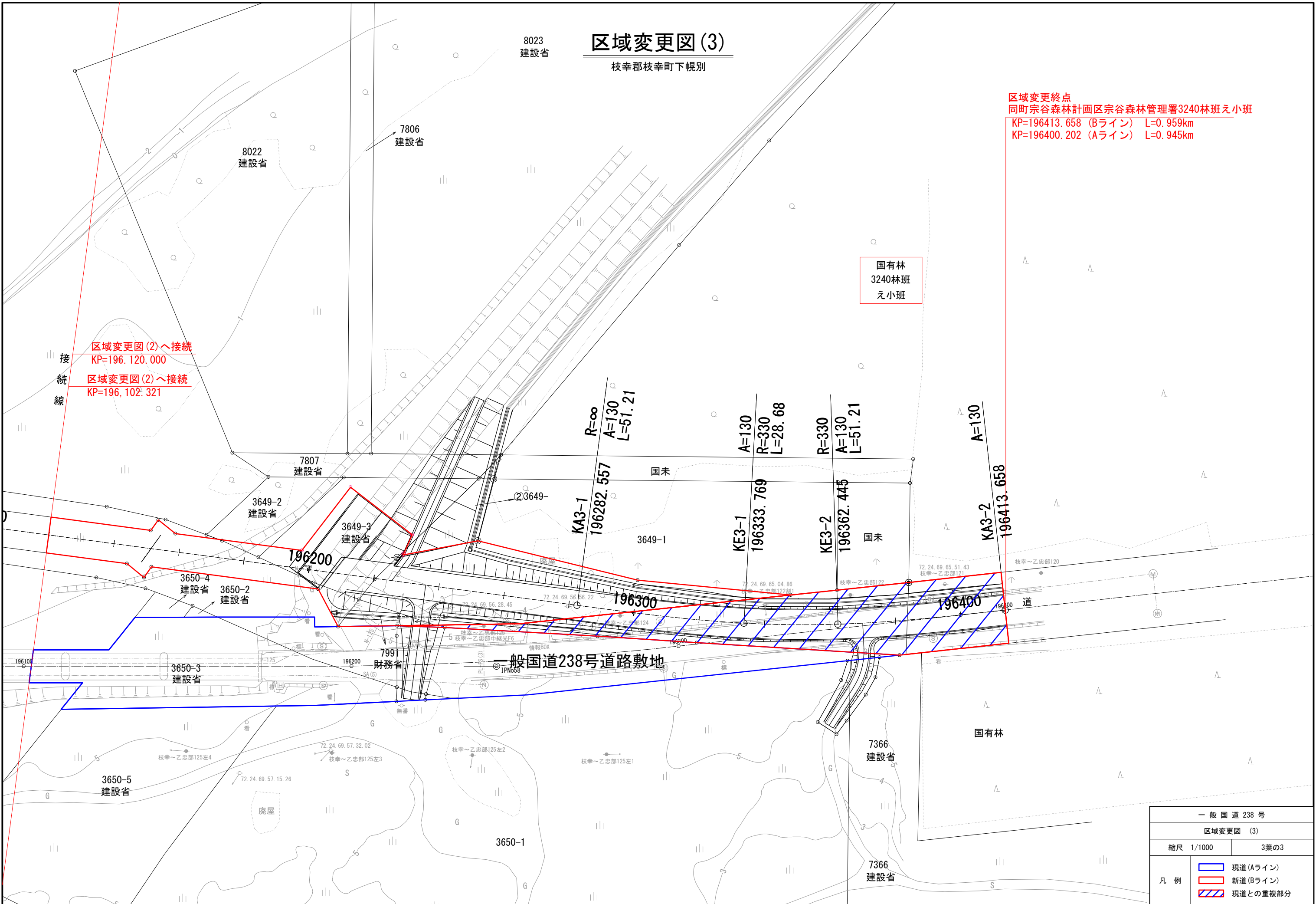
8022  
建設省

区域変更終点  
同町宗谷森林計画区宗谷森林管理署3240林班え小班  
KP=196413.658 (Bライン) L=0.959km  
KP=196400.202 (Aライン) L=0.945km

国有林  
3240林班  
え小班

区域変更図(2)へ接続  
KP=196,120,000  
区域変更図(2)へ接続  
KP=196,102,321

接  
続  
線



一般国道238号	
区域変更図(3)	
縮尺 1/1000	3葉の3
凡例	<span style="border: 1px solid blue; display: inline-block; width: 10px; height: 10px;"></span> 現道(Aライン)
	<span style="border: 1px solid red; display: inline-block; width: 10px; height: 10px;"></span> 新道(Bライン)
	<span style="border: 1px solid blue; background: repeating-linear-gradient(45deg, transparent, transparent 2px, blue 2px, blue 4px); display: inline-block; width: 10px; height: 10px;"></span> 現道との重複部分