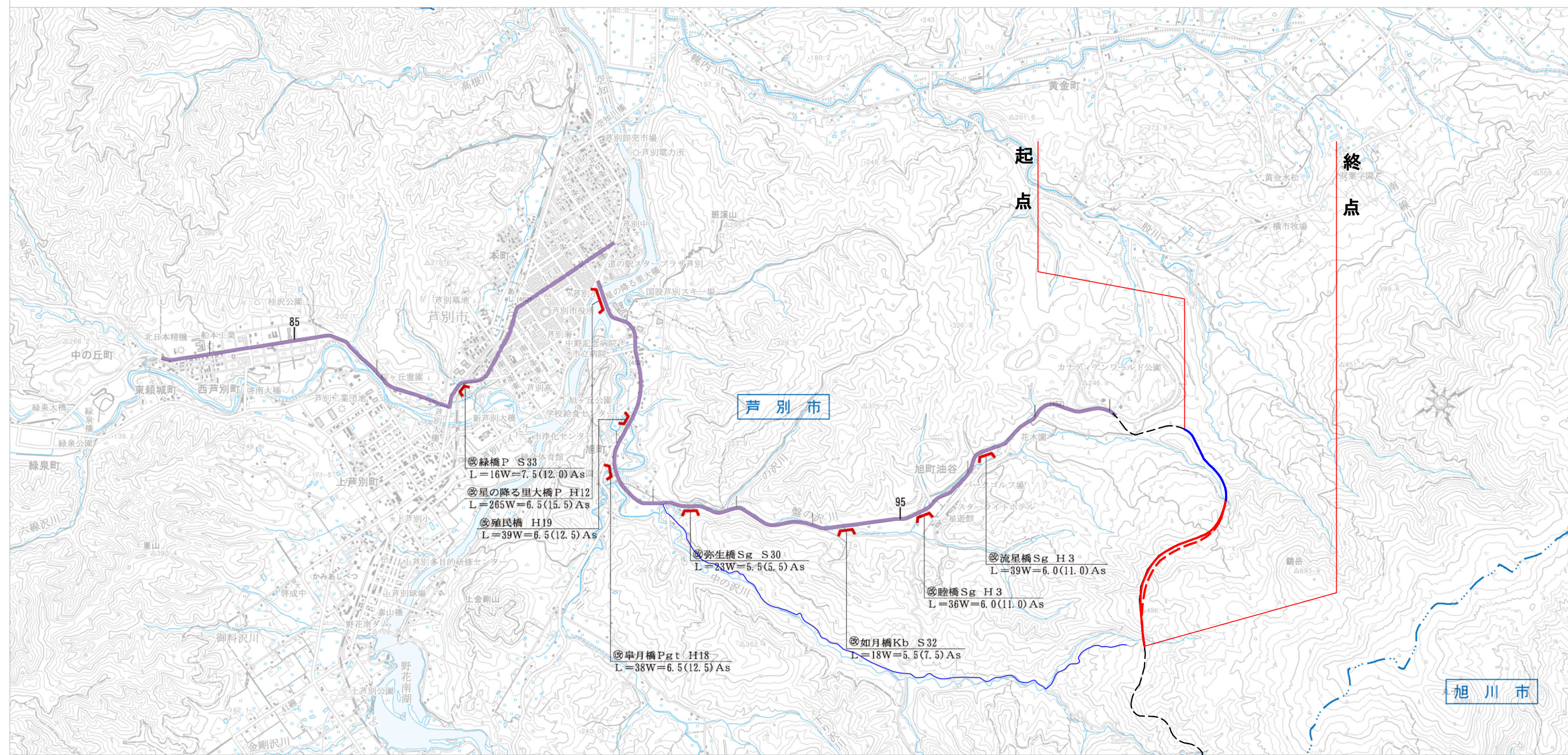


一般国道452号 区域変更位置図

起点 芦別市黄金町730番1
終点 同市中の沢国有林 石狩空知森林計画区
 空知森林管理署3140林班は1小班

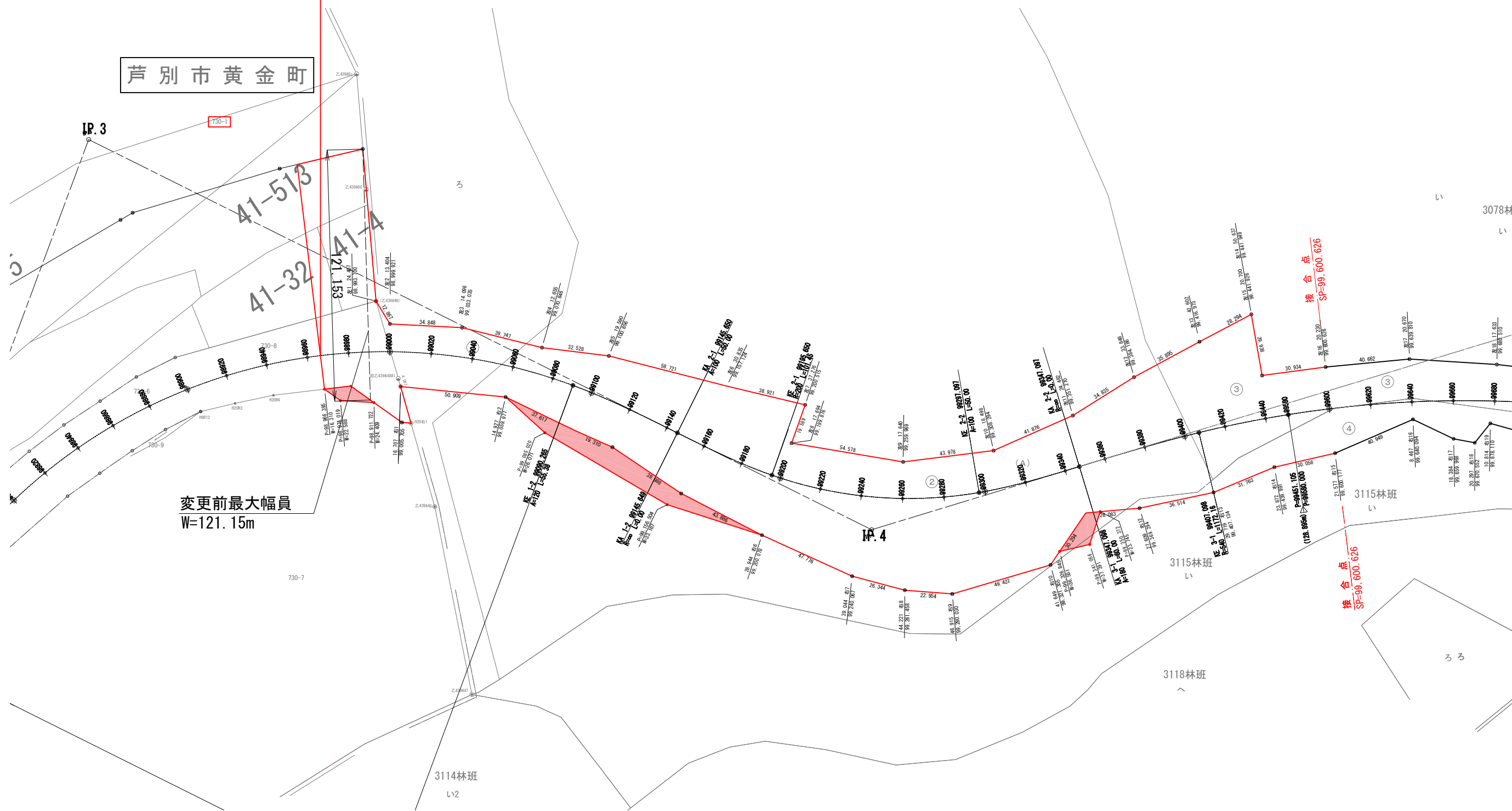
変更前 W= 13.12 m ~ 121.15 m L=3.099 km
変更後 W= 19.00 m ~ 125.77 m L=3.151km



区域変更図 (1)

起点
 芦別市黄金町730番1
 SP=98,966.395

芦別市黄金町

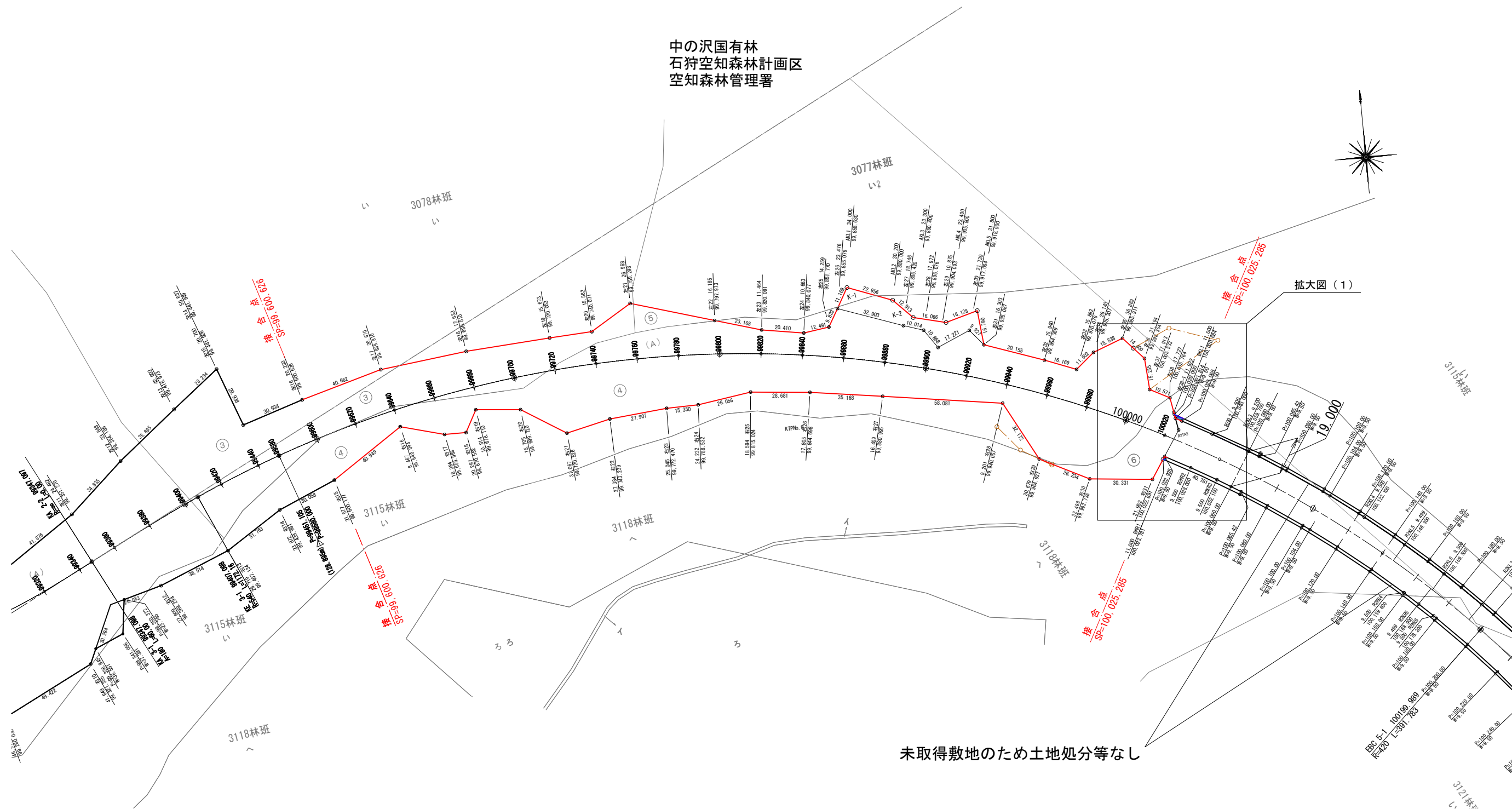


A1→A3 縮小率50%

一般国道452号	
区域変更図(1)	
縮尺1/1000	図面番号 6葉の1
凡例	 現在の道路区域
	 区域の増加部分

区域変更図 (2)

中の沢国有林
石狩空知森林計画区
空知森林管理署



拡大図 (1)

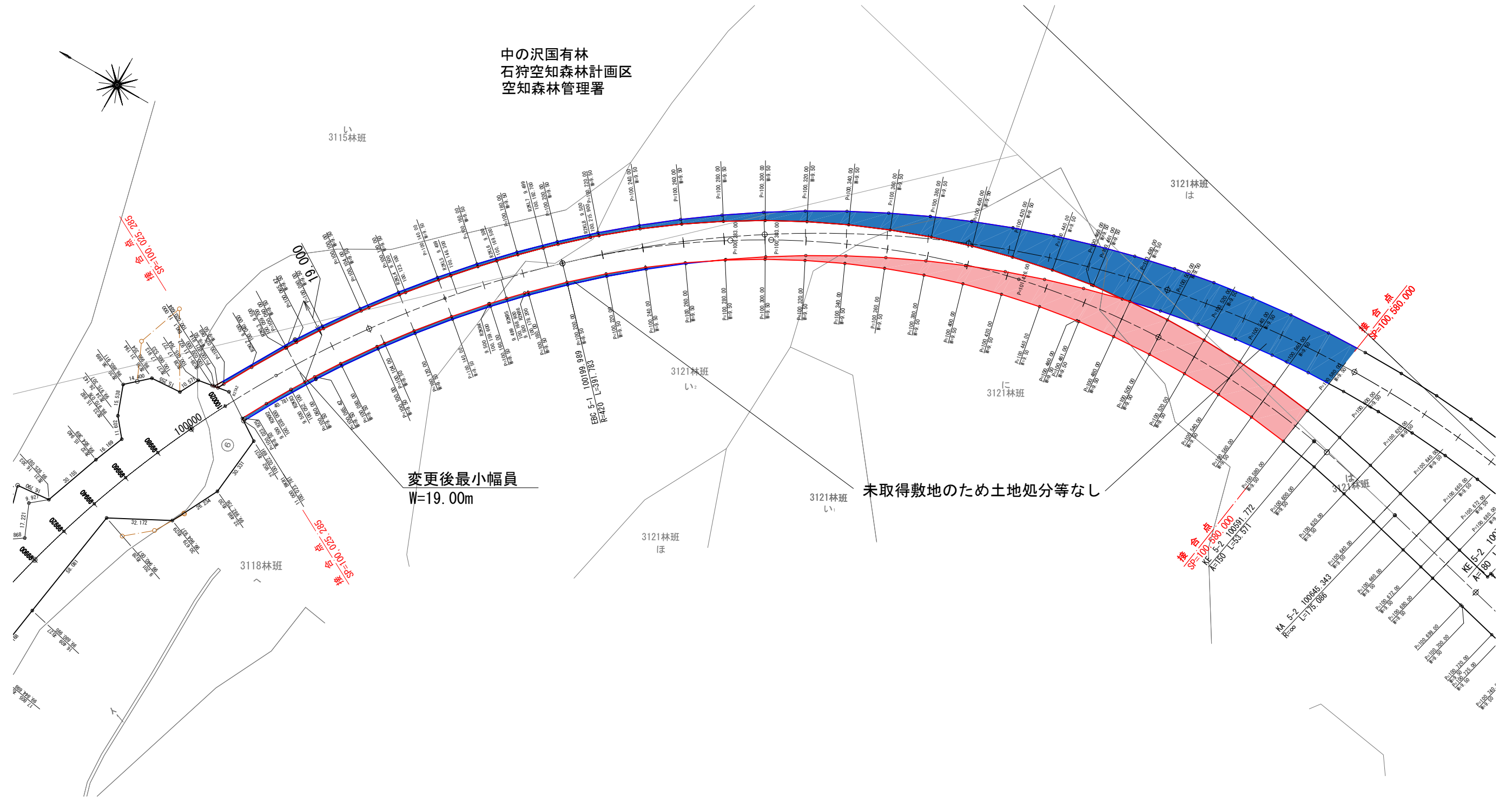
未取得敷地のため土地処分等なし

A1→A3 縮小率50%

一般国道 452 号	
区域変更図 (2)	
縮尺 1/1000	図面番号 6 葉の 2
凡例	 現在の道路区域
	 区域の増加部分
	 区域の減少部分

区域変更図 (3)

中の沢国有林
石狩空知森林計画区
空知森林管理署



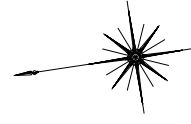
変更後最小幅員
W=19.00m

未取得敷地のため土地処分等なし

A1→A3 縮小率50%

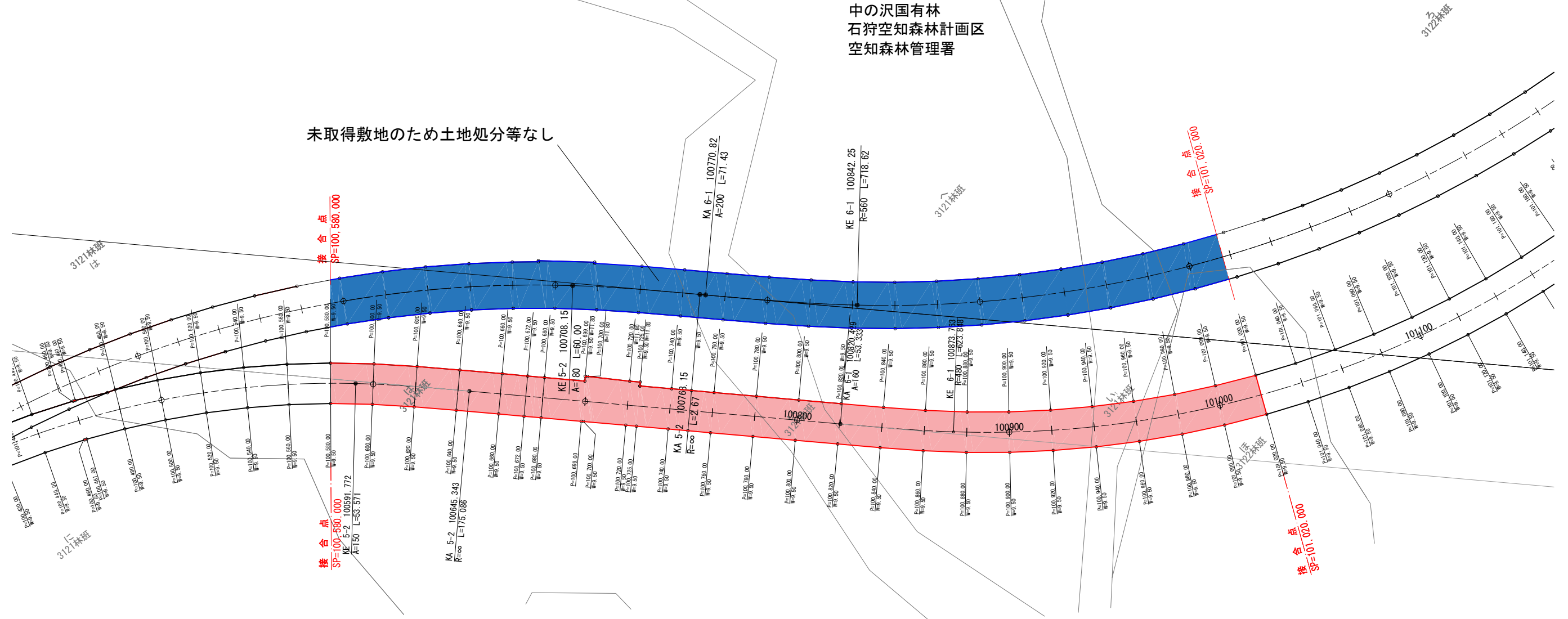
一般国道452号	
区域変更図(3)	
縮尺1/1000	図面番号 6葉の3
凡例	 現在の道路区域
	 区域の増加部分
	 区域の減少部分

区域変更図 (4)



中の沢国有林
石狩空知森林計画区
空知森林管理署

未取得敷地のため土地処分等なし


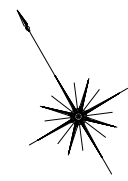


A1→A3 縮小率50%

一般国道452号	
区域変更図(4)	
縮尺1/1000	図面番号 6葉の4
凡例	 現在の道路区域
	 区域の増加部分
	 区域の減少部分

区域変更図 (5)

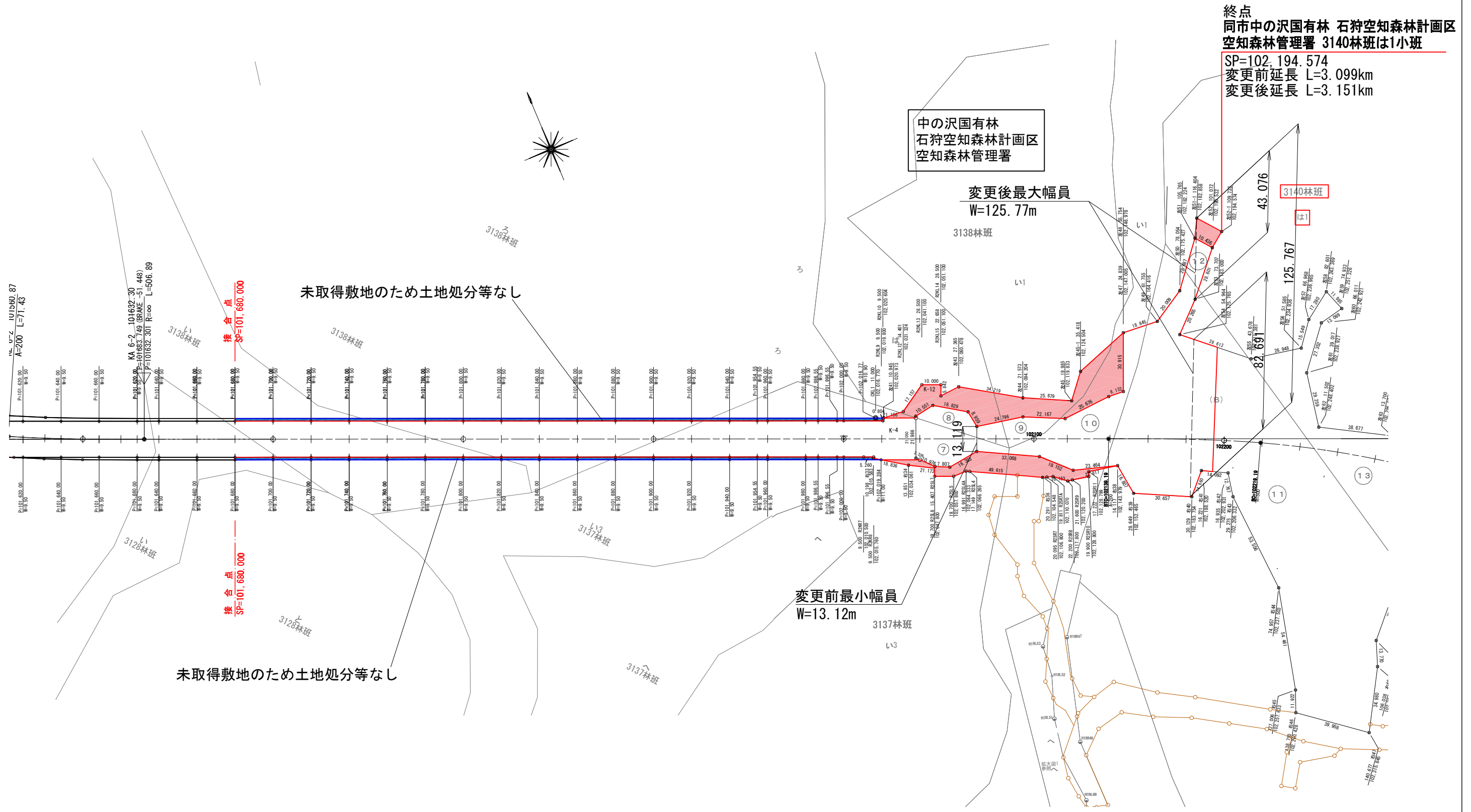
中の沢国有林
石狩空知森林計画区
空知森林管理署



A1→A3 縮小率50%

一般国道 452 号	
区域変更図 (5)	
縮尺 1/1000	図面番号 6 葉の5
凡例	 現在の道路区域
	 区域の増加部分
	 区域の減少部分

区域変更図 (6)



終点
 同市中の沢国有林 石狩空知森林計画区
 空知森林管理署 3140林班は1小班
 SP=102,194.574
 変更前延長 L=3.099km
 変更後延長 L=3.151km

中の沢国有林
 石狩空知森林計画区
 空知森林管理署

変更後最大幅員
 W=125.77m

変更前最小幅員
 W=13.12m

A1→A3 縮小率50%

一般国道 452 号	
区域変更図 (6)	
縮尺 1/1000	図面番号 6 葉の 6
凡例	 現在の道路区域
	 区域の増加部分
	 区域の減少部分