

一般国道230号 区域変更位置図

起点 札幌市南区定山溪温泉東4丁目960番

変更前 W = 28.03 m ~ 51.32 m L = 0.256 km

終点 同市南区定山溪1063番

変更後 W = 28.03 m ~ 45.29 m L = 0.256 km

1130号

定山溪国道

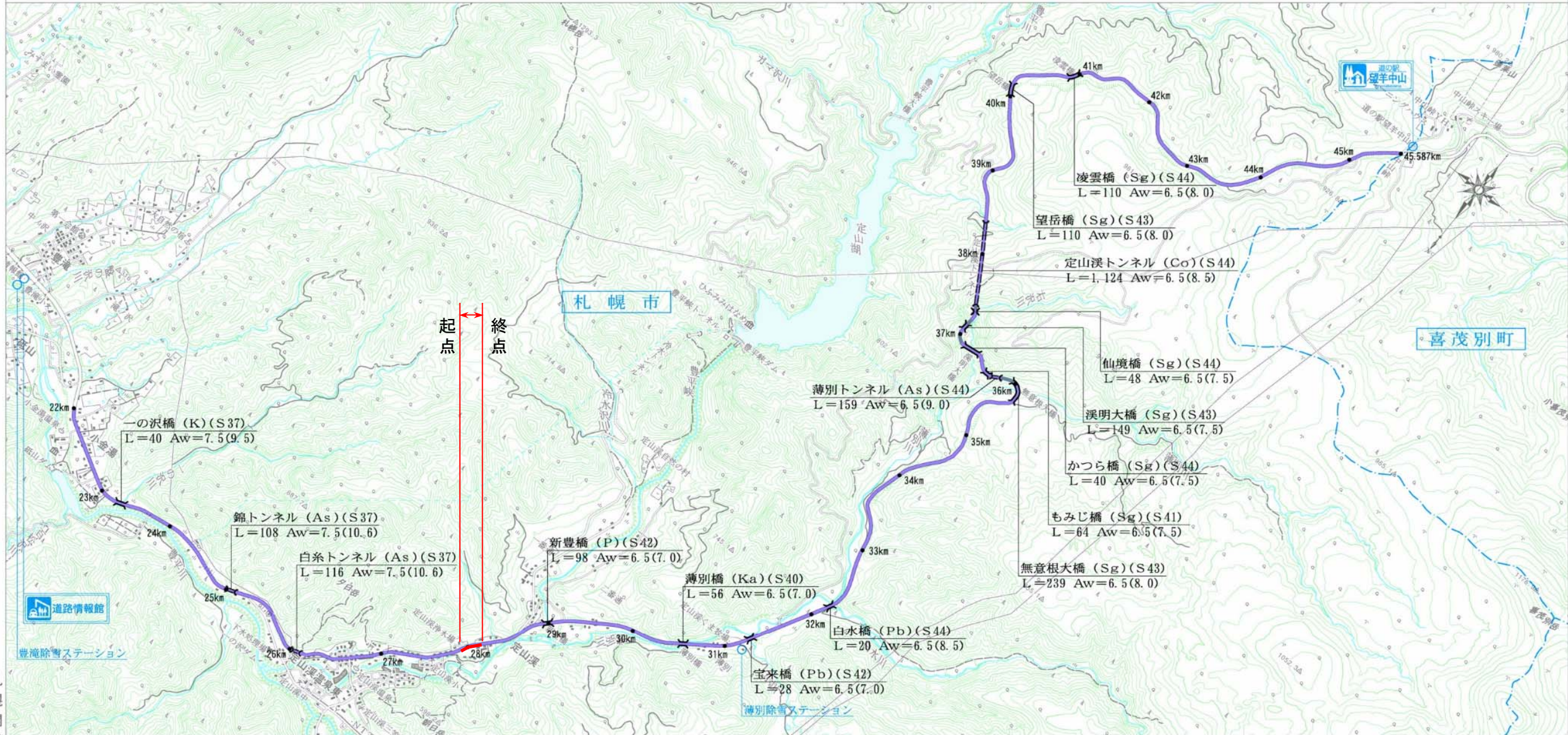
2/2

札幌開発建設部

1130号

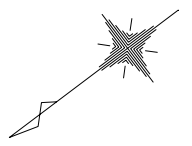
定山溪国道

2/2



1:50,000

区域変更図



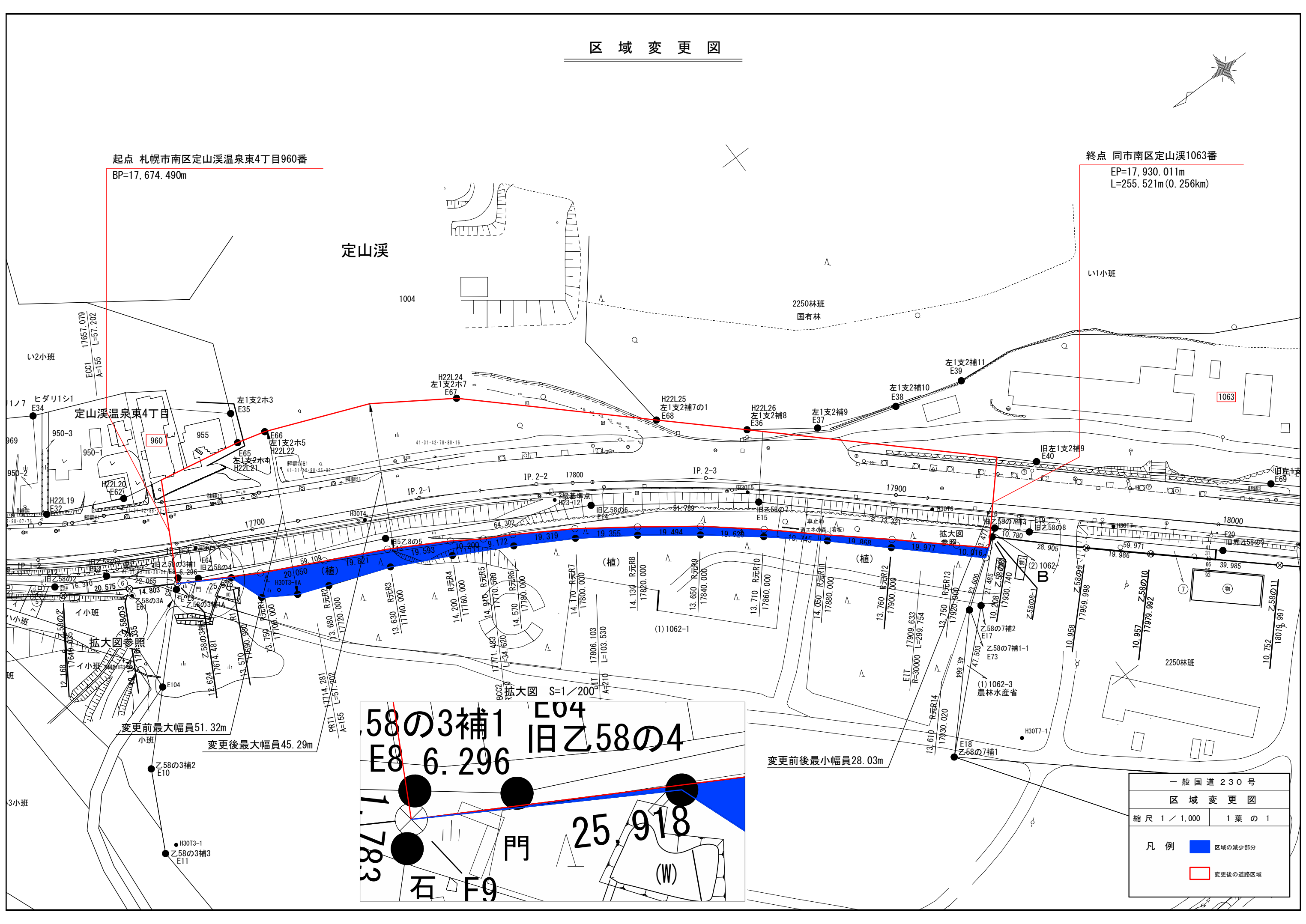
起点 札幌市南区定山溪温泉東4丁目960番

BP=17,674.490m

終点 同市南区定山溪1063番

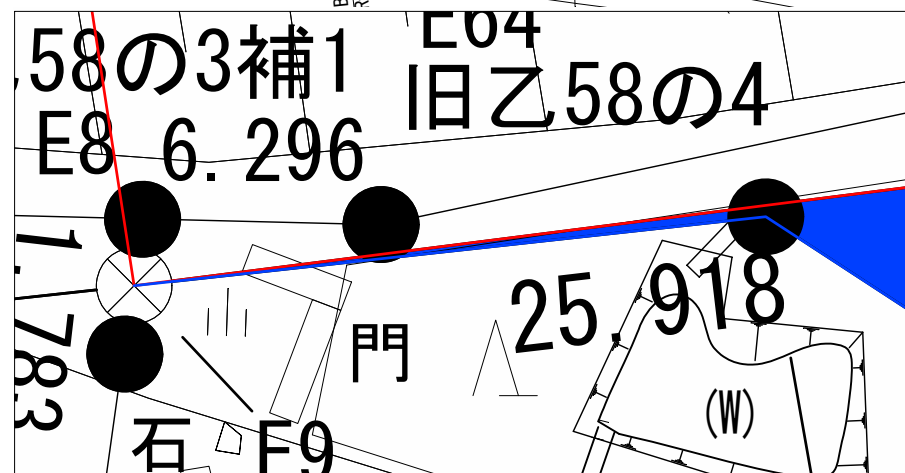
EP=17,930.011m
L=255.521m(0.256km)

定山溪



変更前最大幅員51.32m
変更後最大幅員45.29m

変更前後最小幅員28.03m



一般国道230号	
区域変更図	
縮尺 1/1,000	1葉の1
凡例	<div style="display: flex; align-items: center;"> <div style="width: 15px; height: 15px; background-color: blue; margin-right: 5px;"></div> 区域の減少部分 </div> <div style="display: flex; align-items: center; margin-top: 5px;"> <div style="width: 15px; height: 15px; border: 1px solid red; margin-right: 5px;"></div> 変更後の道路区域 </div>