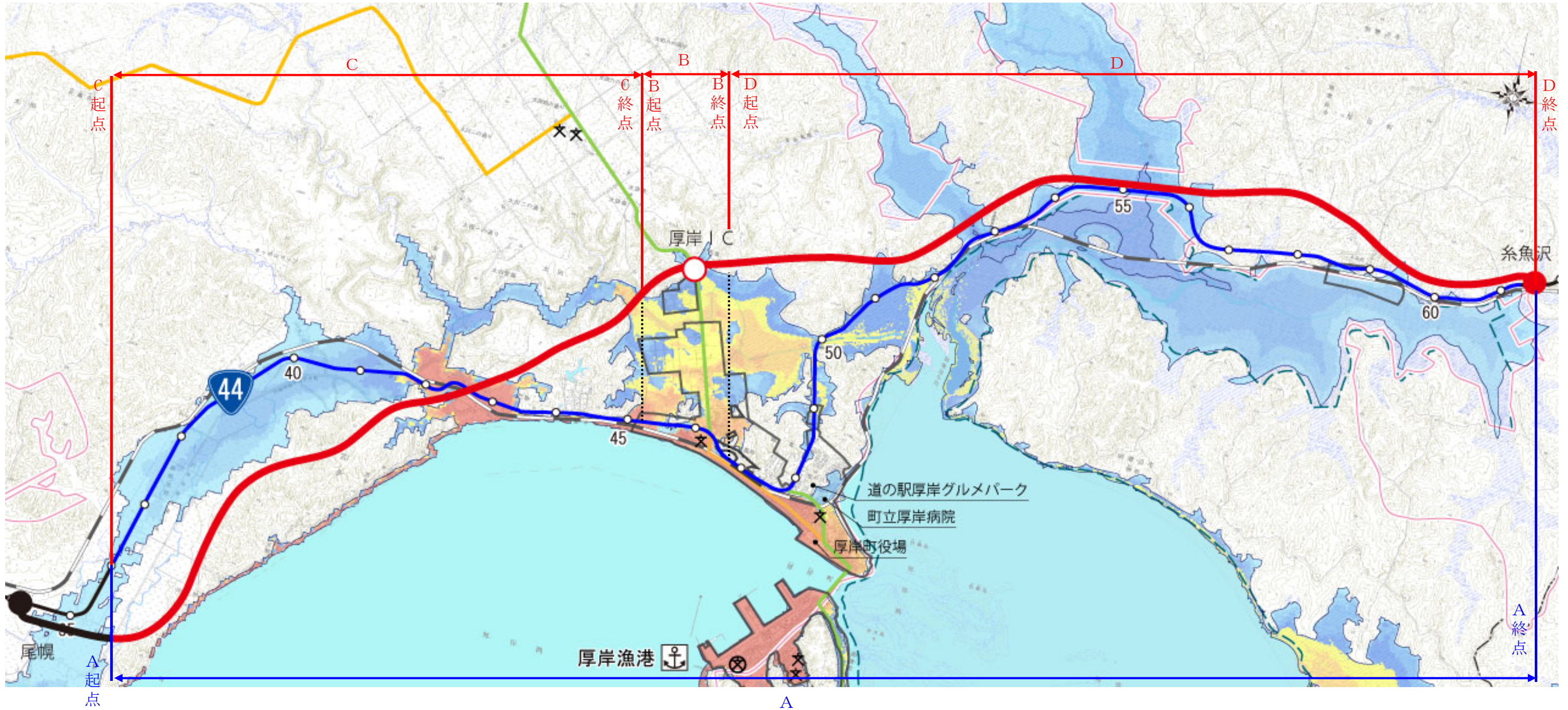


一般国道44号 尾幌系魚沢道路 区域変更位置図

起点 北海道厚岸郡厚岸町尾幌1771番
 終点 同町系魚沢422番

変更前	A	W=22.00m	~	70.00m	L=1.500km
	B	W=14.39m	~	155.12m	L=1.398km
変更後	A	W=8.50m	~	140.00m	L=23.853km
	B	W=14.39m	~	155.12m	L=1.398km
	C	W=14.00m	~	208.61m	L=9.723km
	D	W=14.00m	~	185.50m	L=11.863km



今回区域変更

Cライン 起点 北海道厚岸郡厚岸町尾幌1771番
 終点 同町光栄377番
 Dライン 起点 北海道厚岸郡厚岸町太田東90番
 終点 同町系魚沢422番

業務名			
図面名	一般国道44号区域変更位置図		
作成年月日			
縮尺	S=1:50,000	図番	1
会社名			
事業者名	北海道開発局 釧路開発建設部		

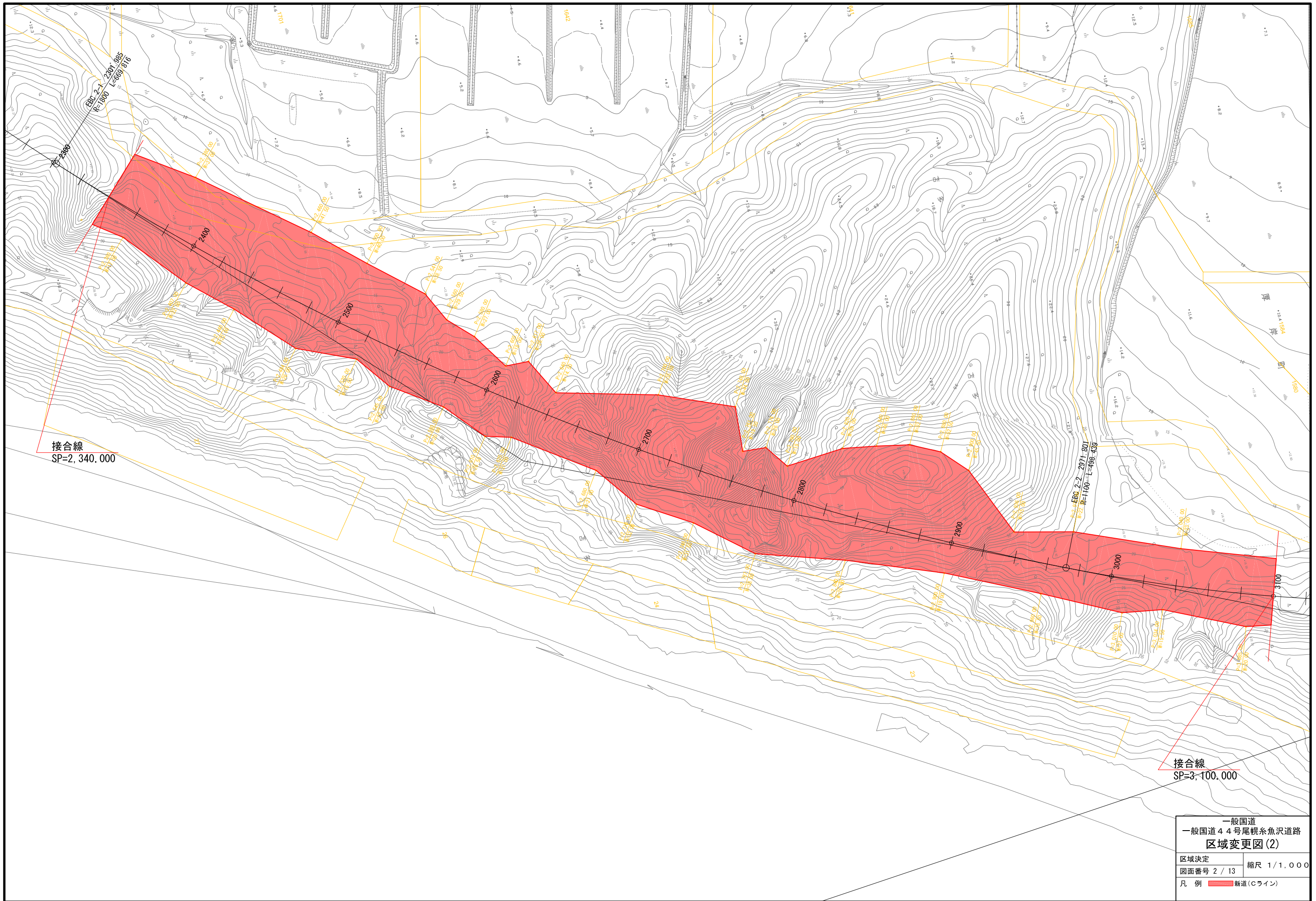
Cライン起点
北海道厚岸郡厚岸町尾幌1771番
BP=1,609.36

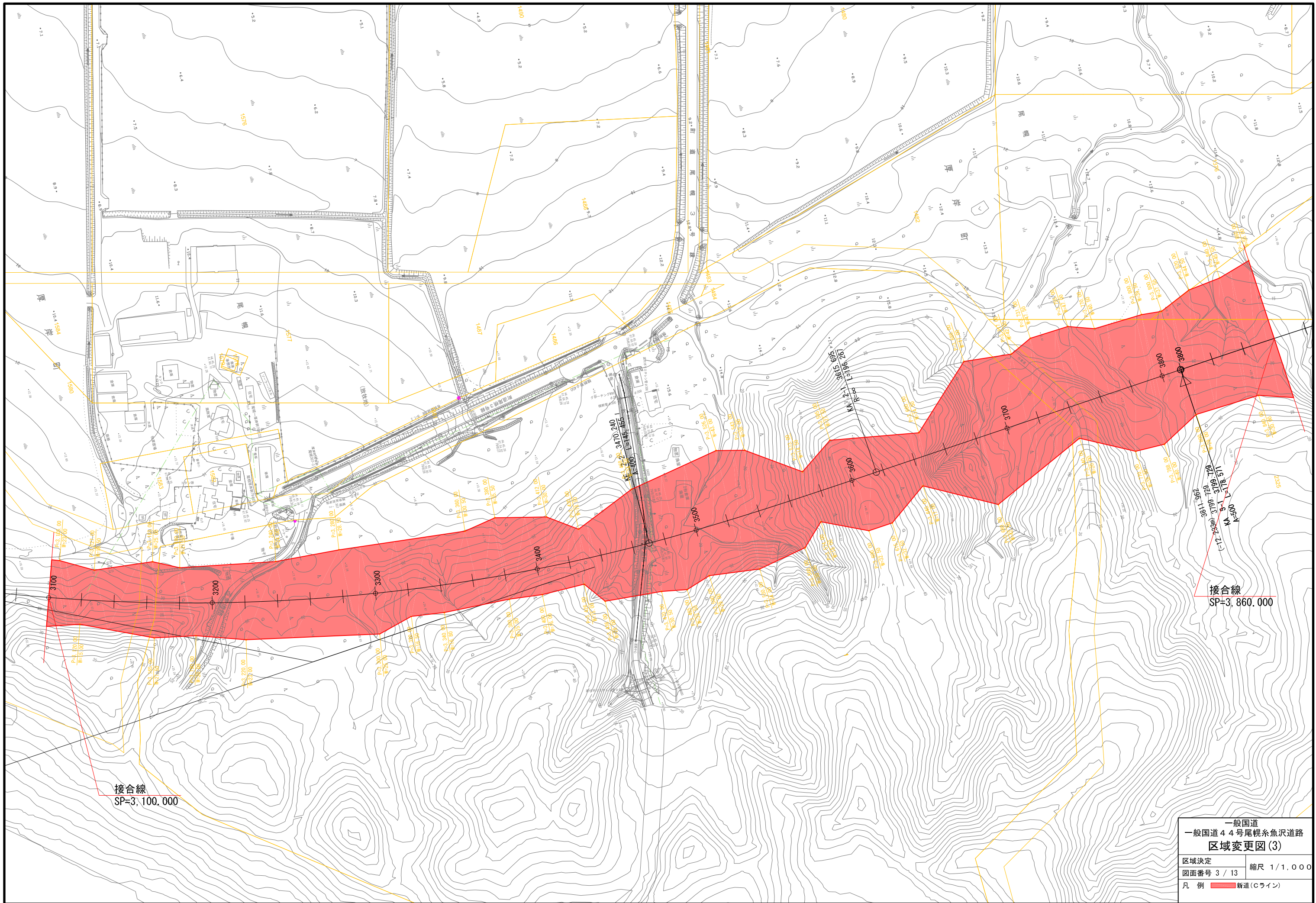
尾幌

接合線
SP=2,340.000

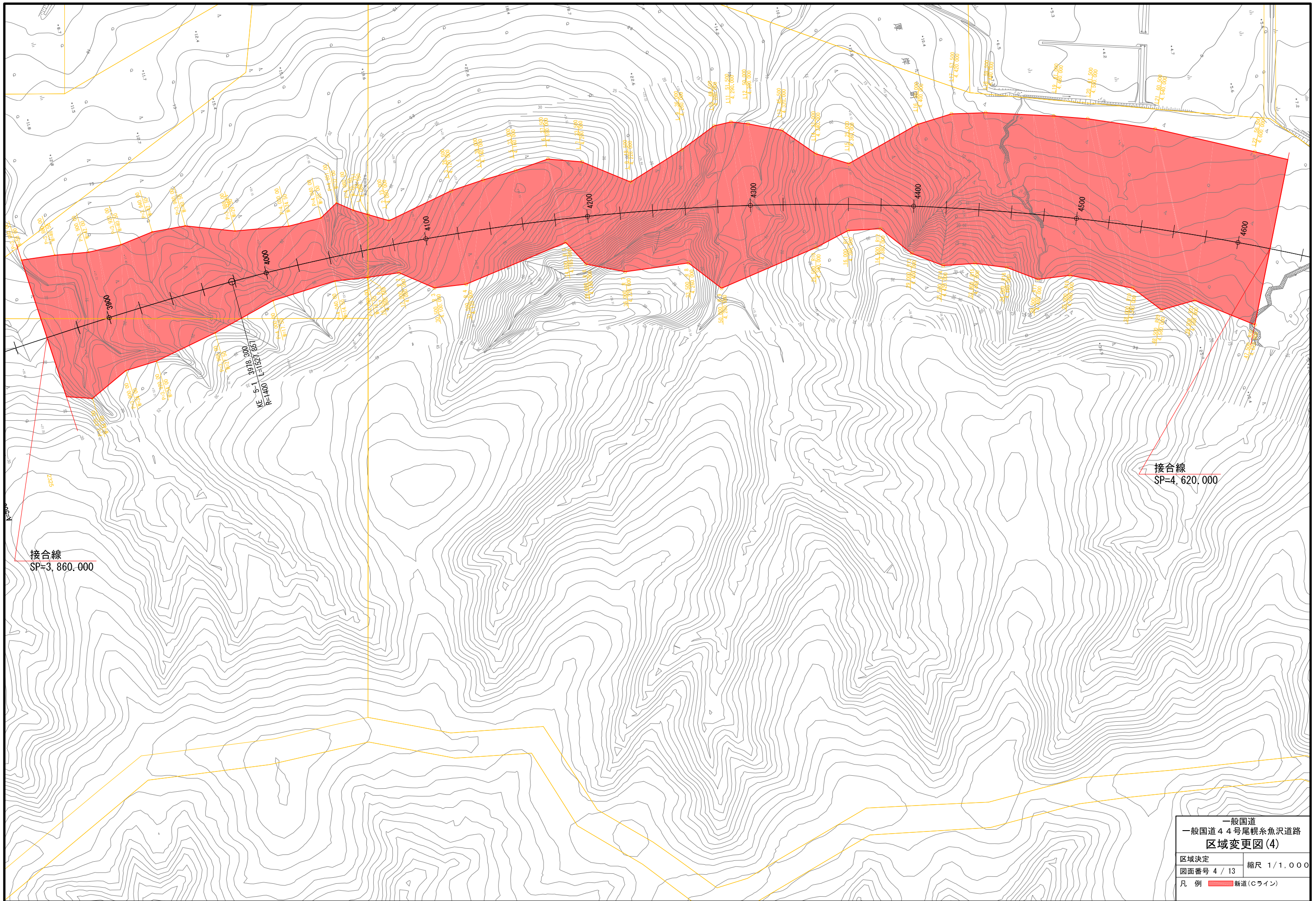
一般国道
一般国道44号尾幌糸魚沢道路
区域変更図(1)

区域決定	縮尺 1/1,000
図面番号 1/13	
凡例	新道(Cライン)





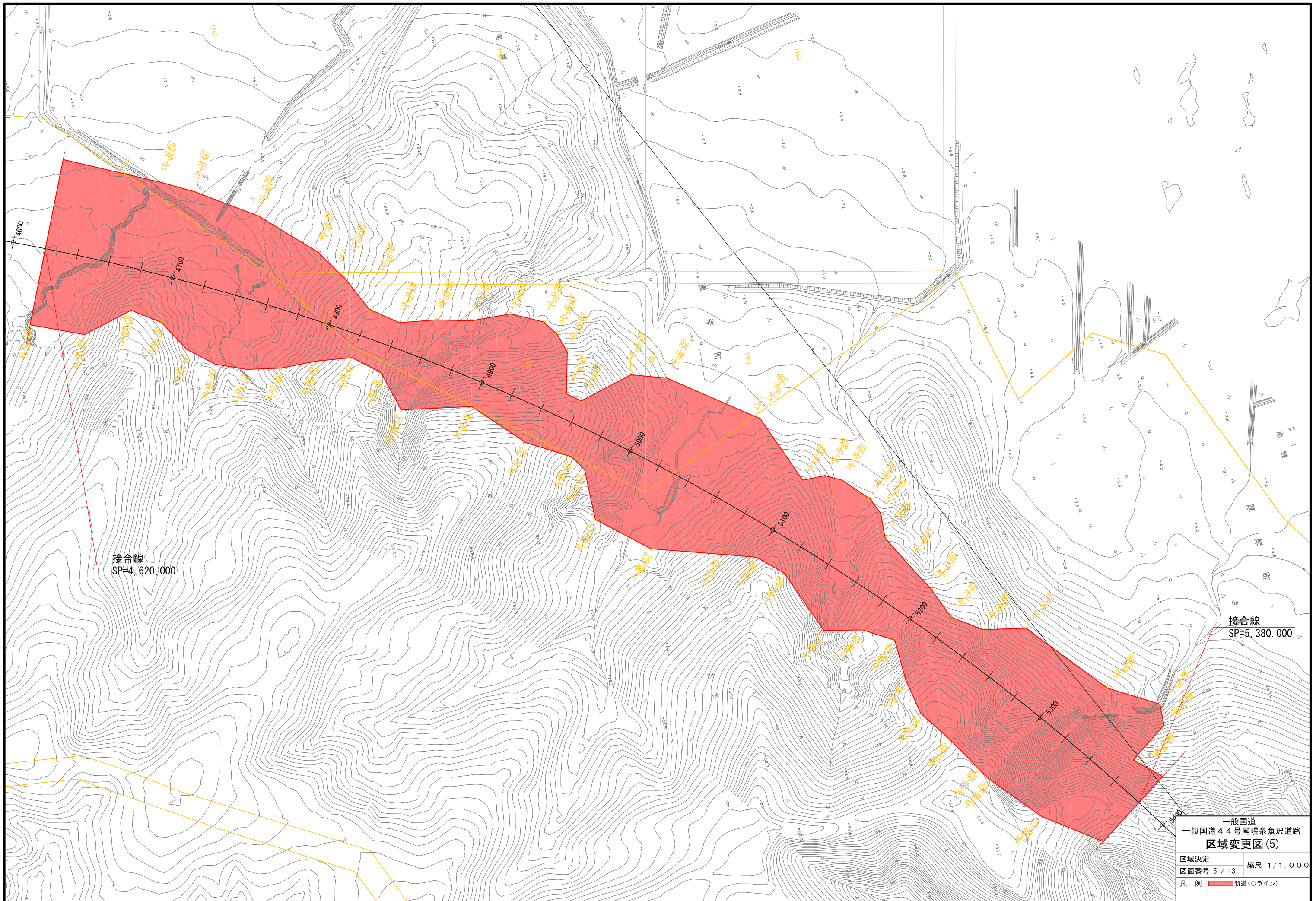
一般国道 一般国道44号尾幌糸魚沢道路 区域変更図(3)	
区域決定	縮尺 1/1,000
図面番号 3 / 13	
凡例	新道(ライン)



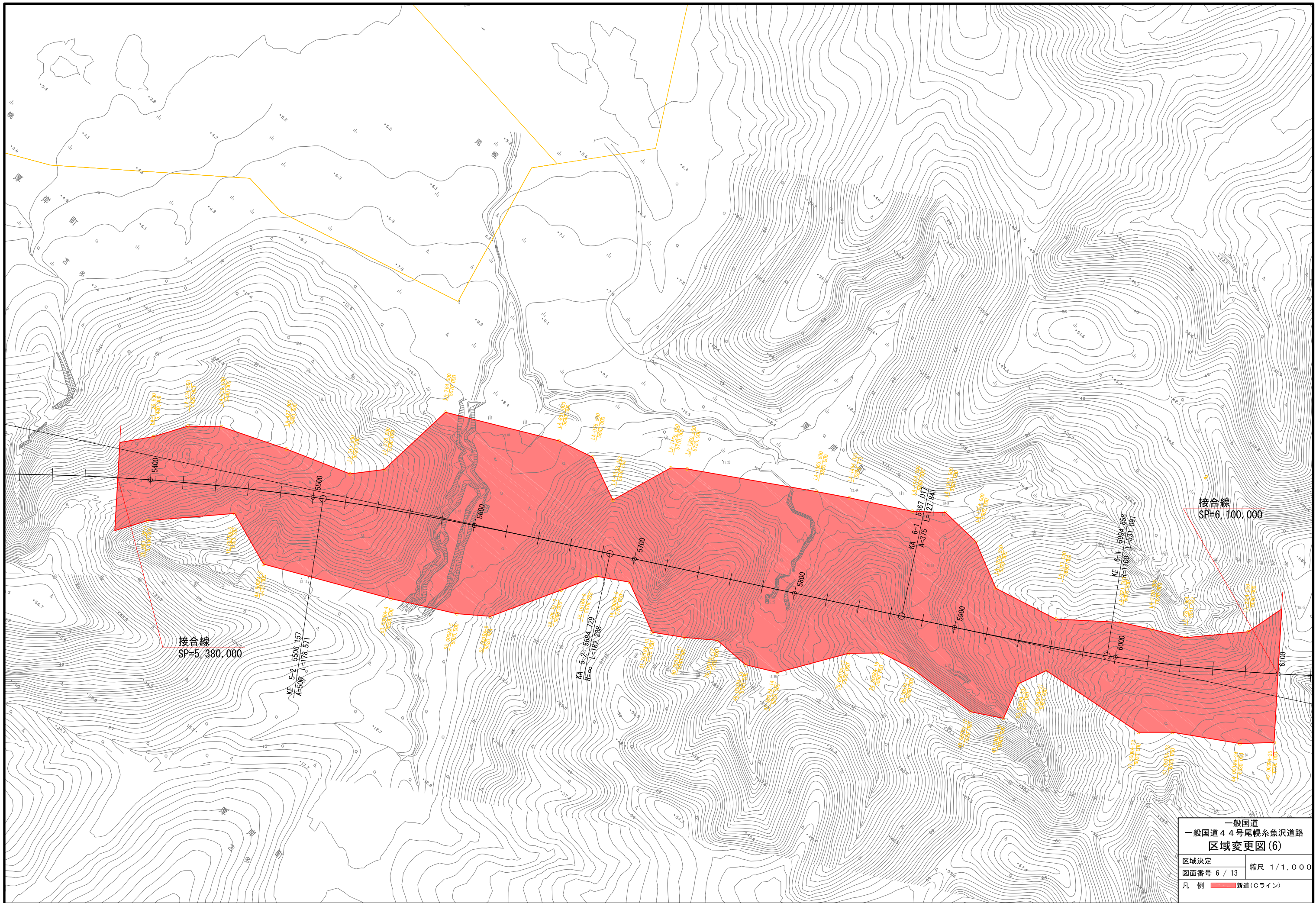
接合線
SP=3,860.000

接合線
SP=4,620.000

一般国道 一般国道44号尾幌糸魚沢道路 区域変更図(4)	
区域決定	縮尺 1/1,000
図面番号 4/13	
凡例	新道(ライン)

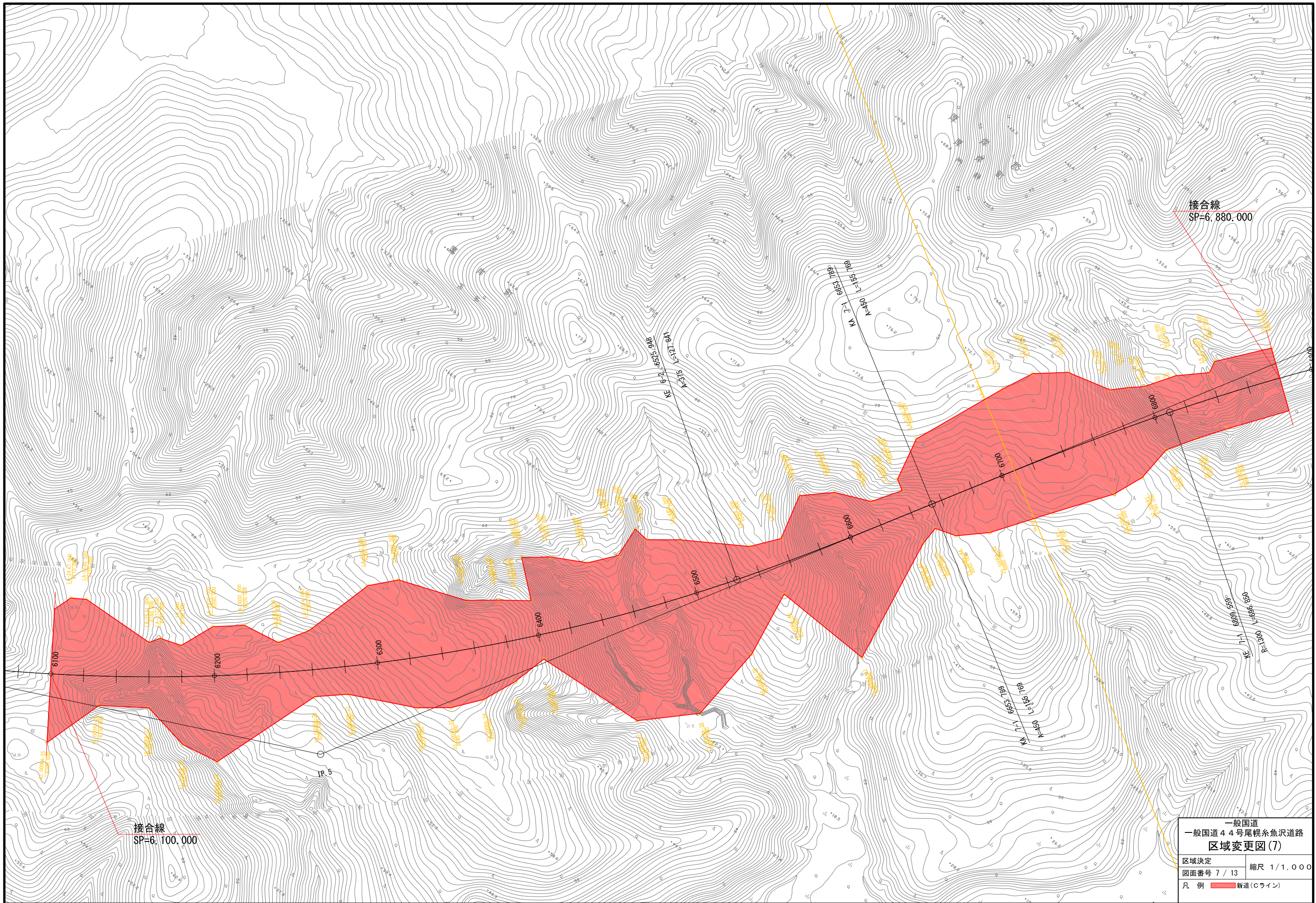


一般国道
 一般国道44号尾根系魚沢道路
 区域変更図(5)
 区域決定
 図面番号 5 / 13
 縮尺 1 / 1,000
 凡例 ■ 新道(ライン)

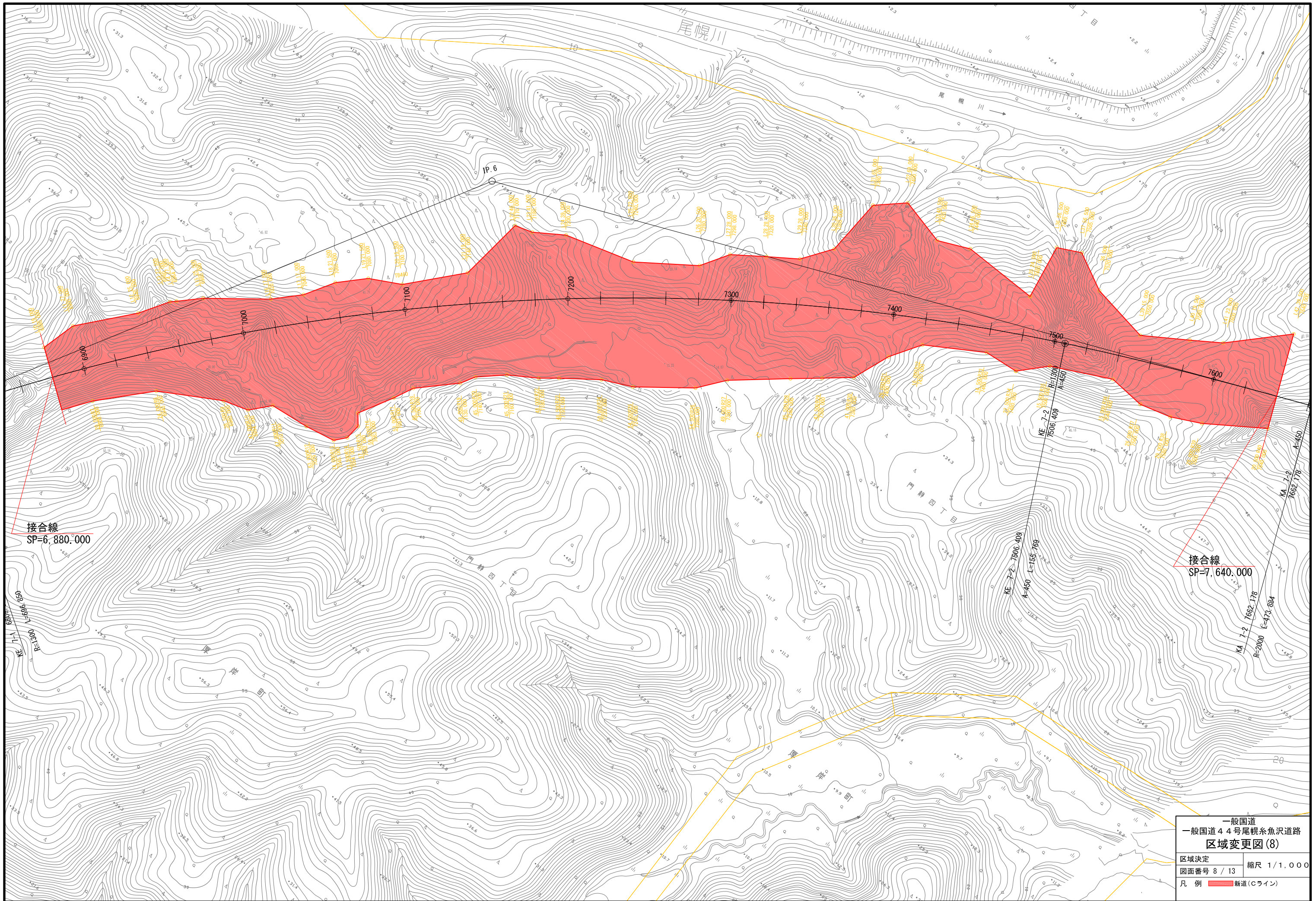


一般国道
 一般国道44号尾根糸魚沢道路
 区域変更図(6)

区域決定	縮尺 1/1,000
図面番号 6/13	
凡例	新道(ライン)



一般国道	
一般国道44号尾幌糸魚沢道路	
区域変更図(7)	
区域決定	縮尺 1/1,000
図面番号 7/13	
凡例	新道(ライン)

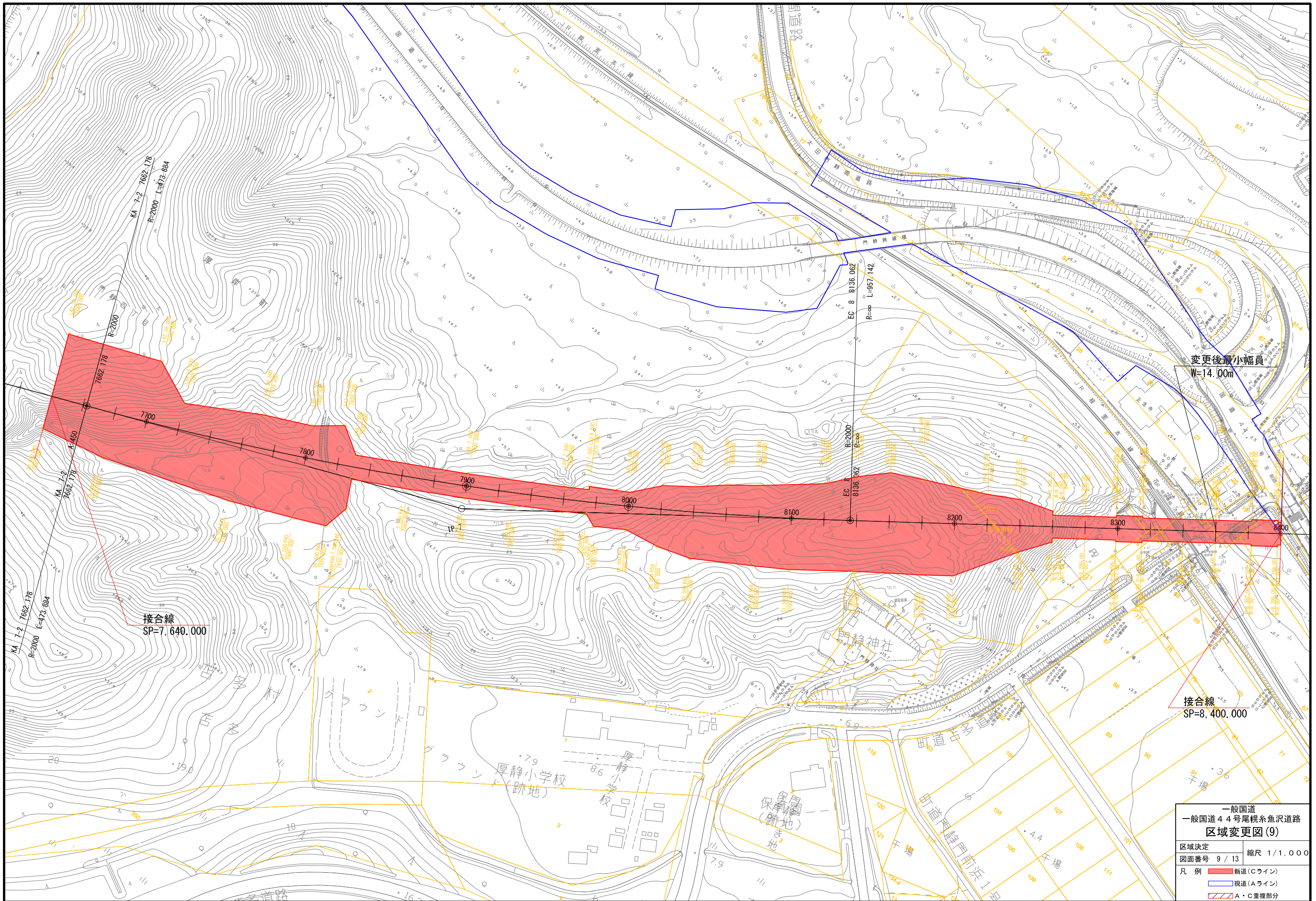


接合線
SP=6,880.000

接合線
SP=7,640.000

一般国道
一般国道44号尾幌糸魚沢道路
区域変更図(8)

区域決定	縮尺 1/1,000
図面番号 8 / 13	
凡例	新道 (Cライン)

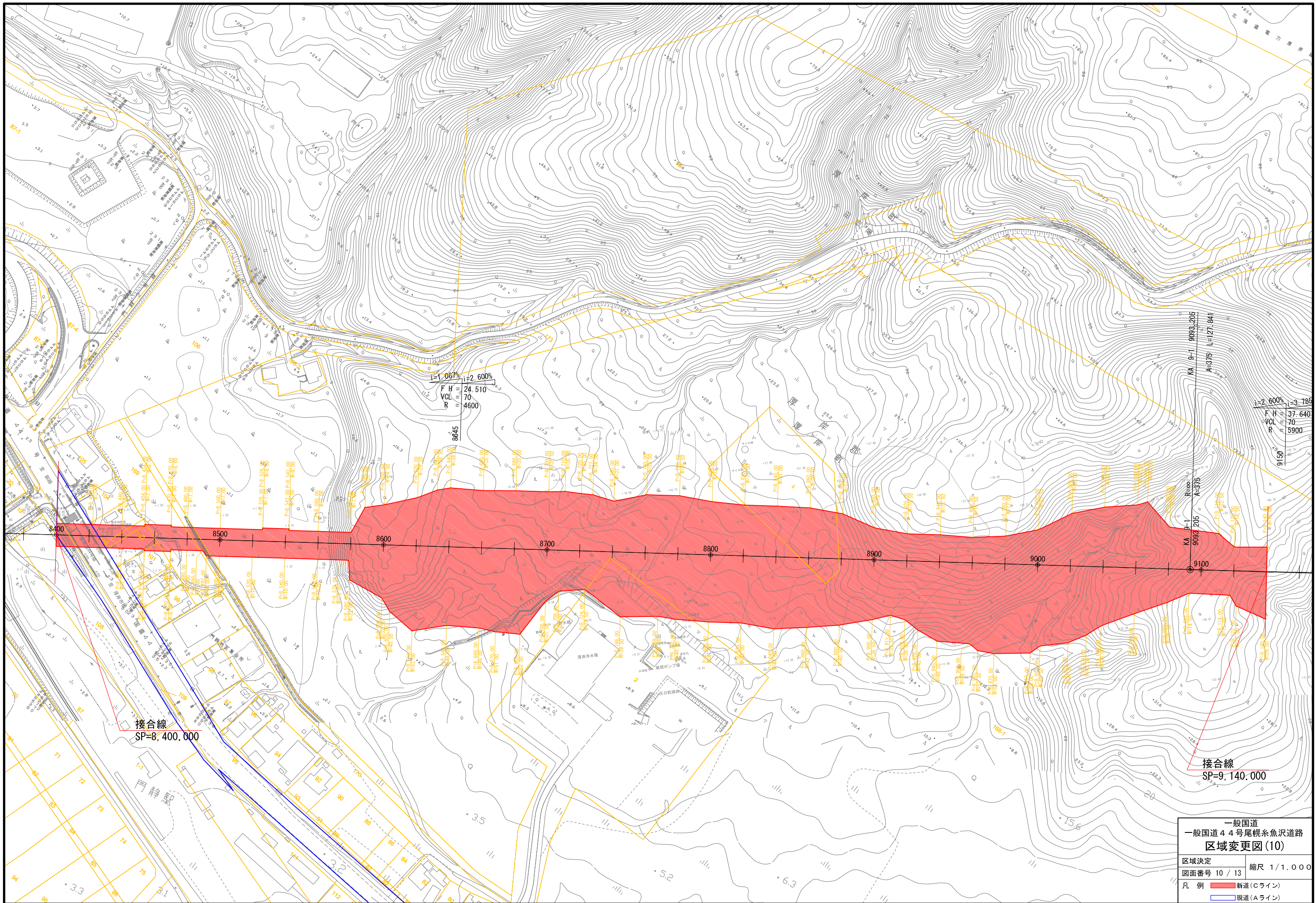


变更后最小幅員
W=14.00m

接合線
SP=7,640.000

接合線
SP=8,400.000

一般国道 一般国道44号尾幌糸魚沢道路 区域変更図(9)	
区域決定	縮尺 1/1,000
図面番号 9 / 13	
凡例	<ul style="list-style-type: none"> — 新道(Cライン) — 現道(Aライン) — A・C重複部分

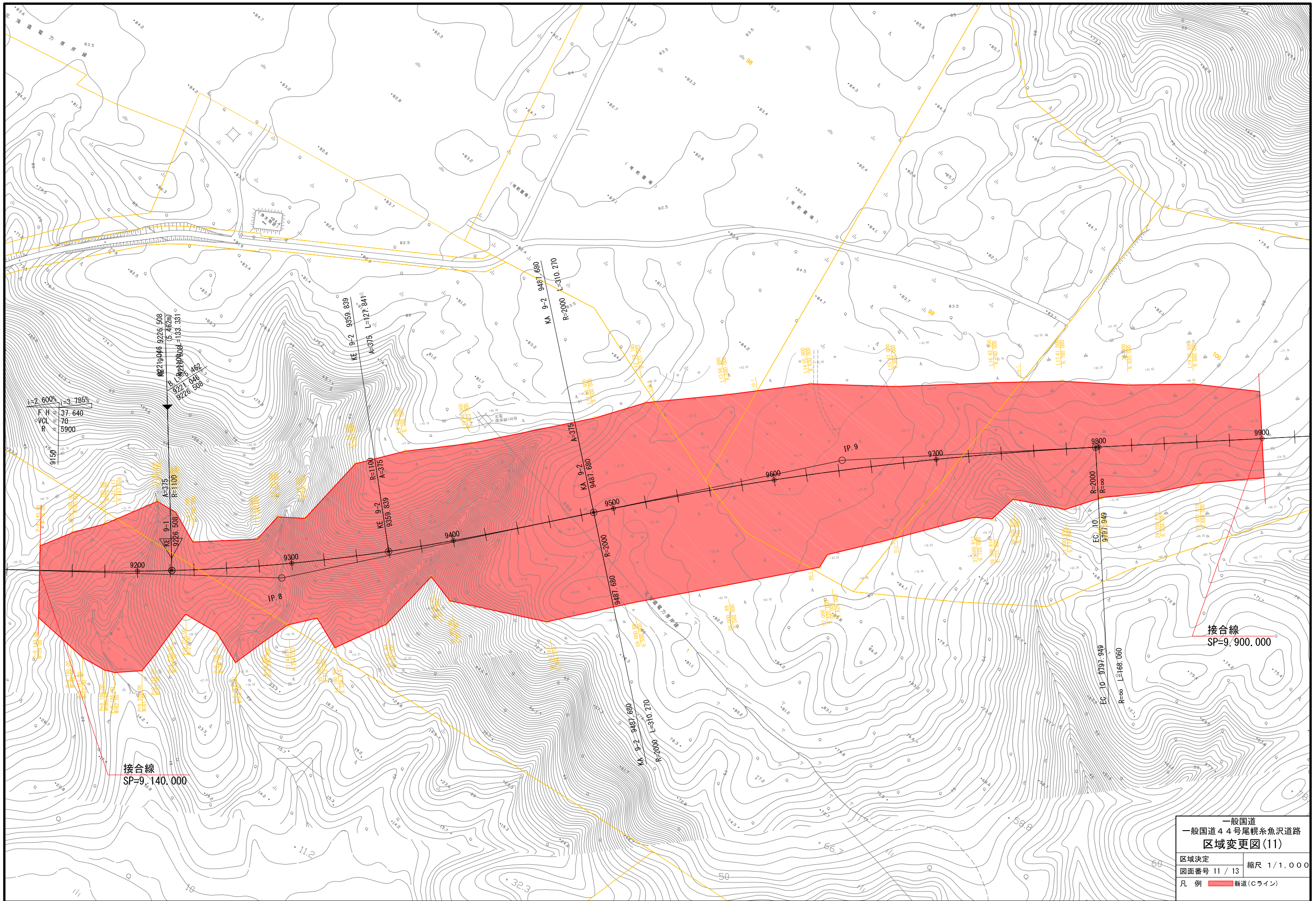


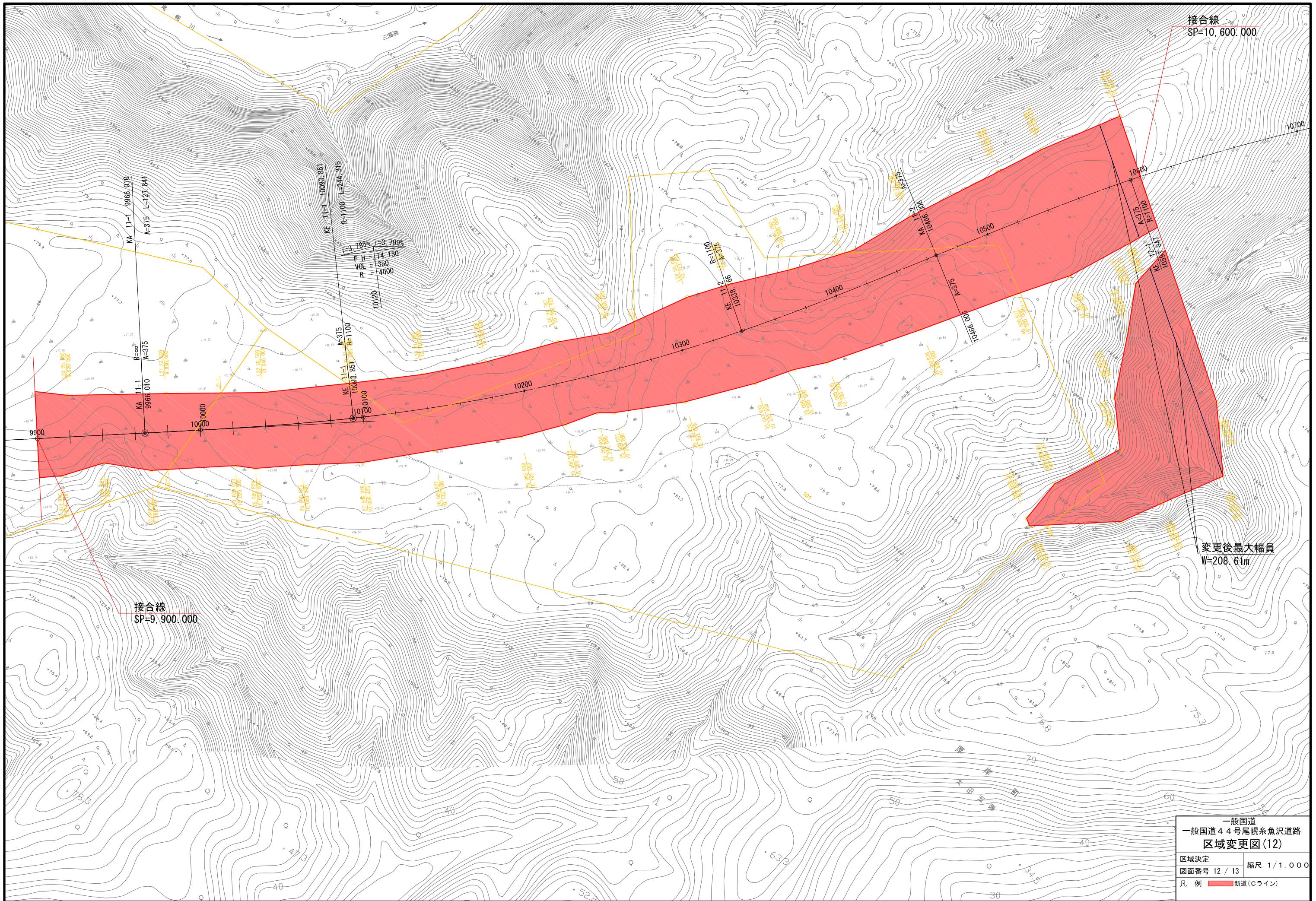
一般国道
一般国道4号尾幌系魚沢道路
区域変更図(10)

区域決定
縮尺 1/1,000
図面番号 10 / 13

凡例

- 新道(Cライン)
- 現道(Aライン)





接合線
SP=10,600.000

接合線
SP=9,900.000

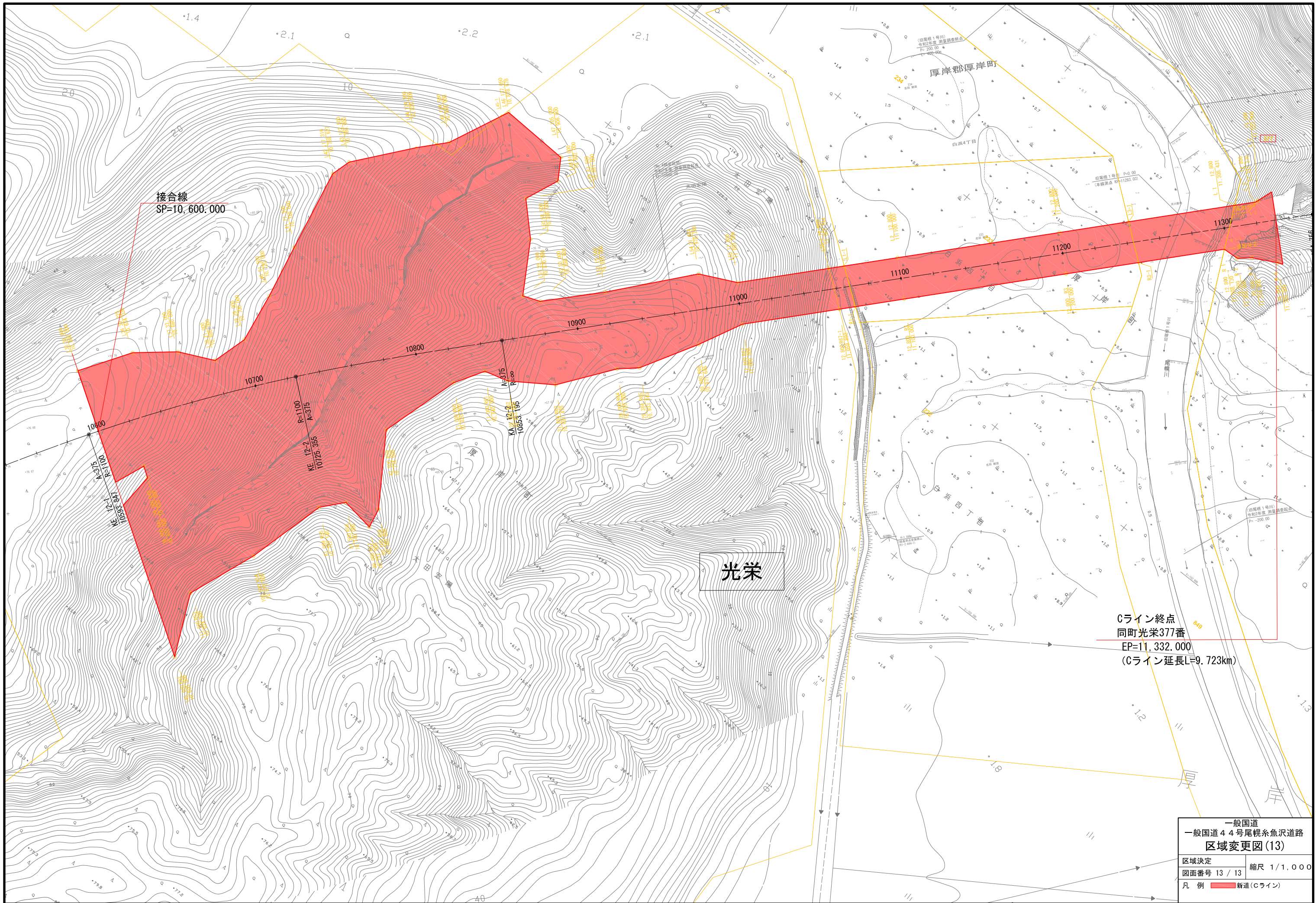
変更後最大幅員
W=208.61m

R	3799%
V	74.150
P	350
A	4600

一般国道
一般国道44号尾幌糸魚沢道路
区域変更図(12)

区域決定	縮尺 1/1,000
図面番号 12 / 13	

凡例 ■ 新道(ライン)



接合線
SP=10,600.000

光荣

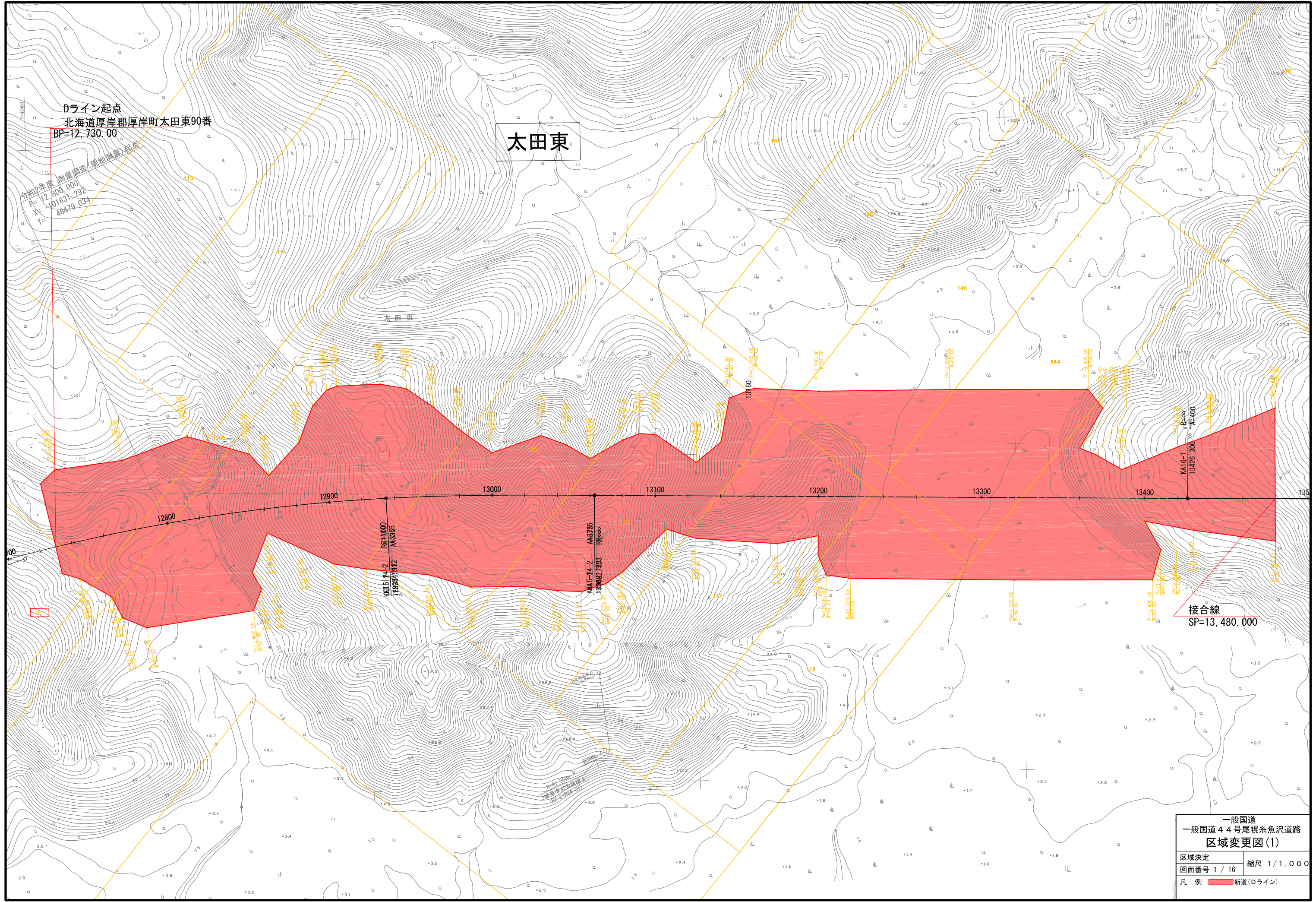
Cライン終点
同町光荣377番
EP=11,332.000
(Cライン延長L=9.723km)

一般国道 一般国道44号尾幌糸魚沢道路 区域変更図(13)	
区域決定	縮尺 1/1,000
図面番号 13 / 13	
凡例	新道(Cライン)

Dライン起点
北海道厚岸郡厚岸町太田東90番
BP=12,730.00

太田東

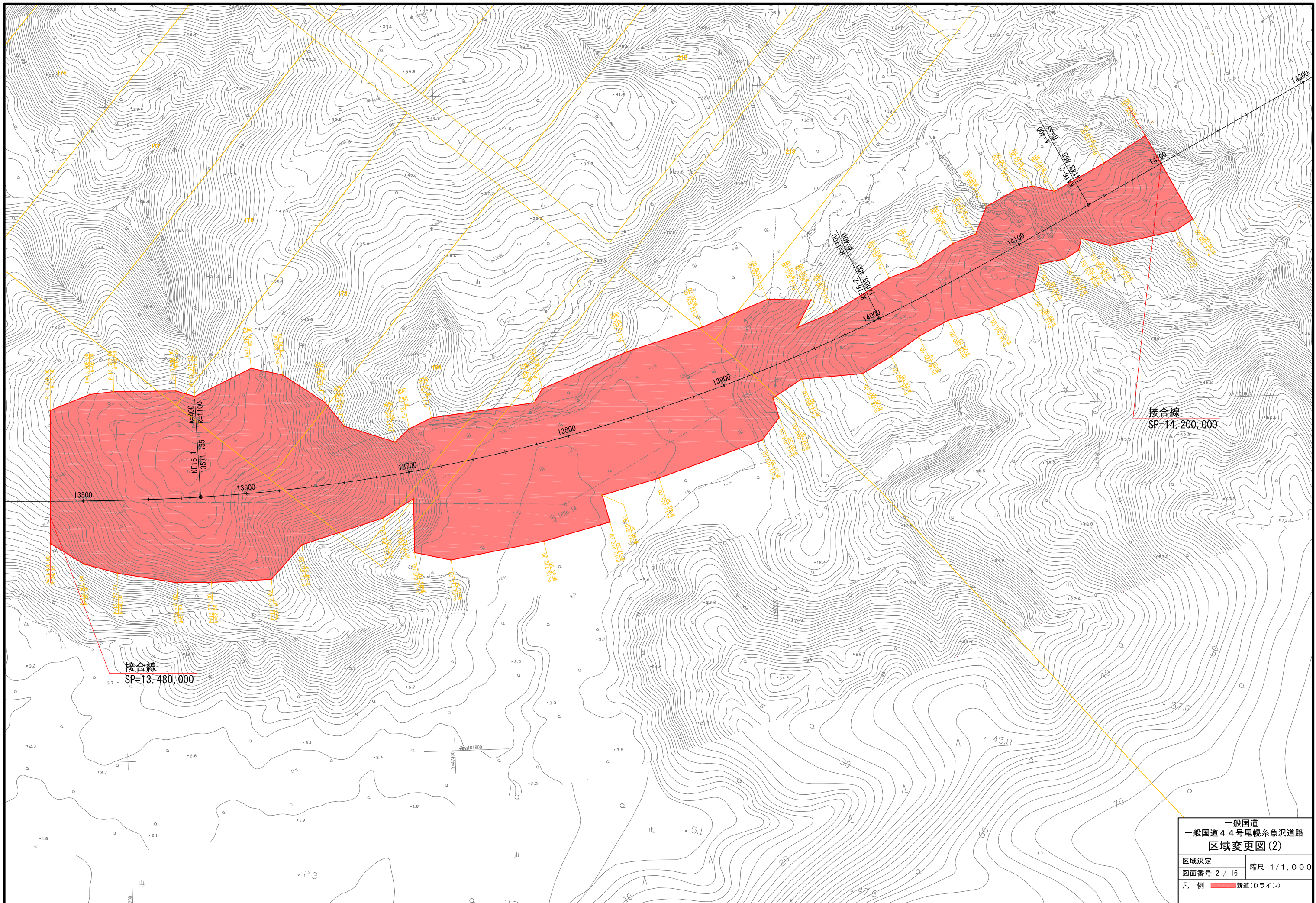
令和2年度 測量調査(現地測量) 記号
P=12,800.000
X=101631.292
Y=46479.034



接合線
SP=13,480.000

一般国道
一般国道44号尾幌糸魚沢道路
区域変更図(1)

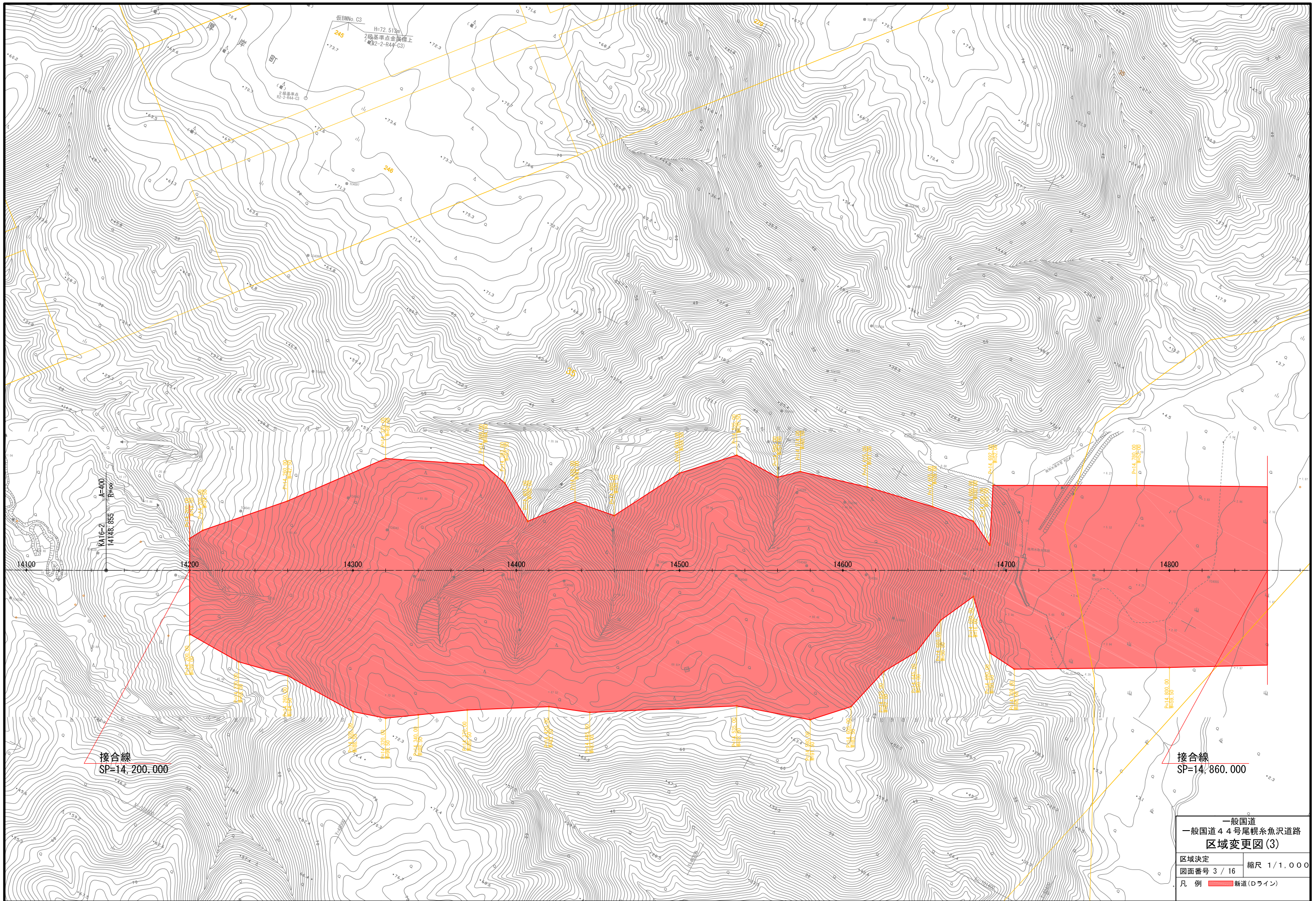
区域決定	縮尺 1/1,000
図面番号 1/16	
凡例	新道(Dライン)



接合線
SP=14,200.000

接合線
SP=13,480.000

一般国道 一般国道44号尾幌糸魚沢道路 区域変更図(2)	
区域決定 図面番号 2 / 16	縮尺 1 / 1,000
凡例 ■ 新道(ライン)	

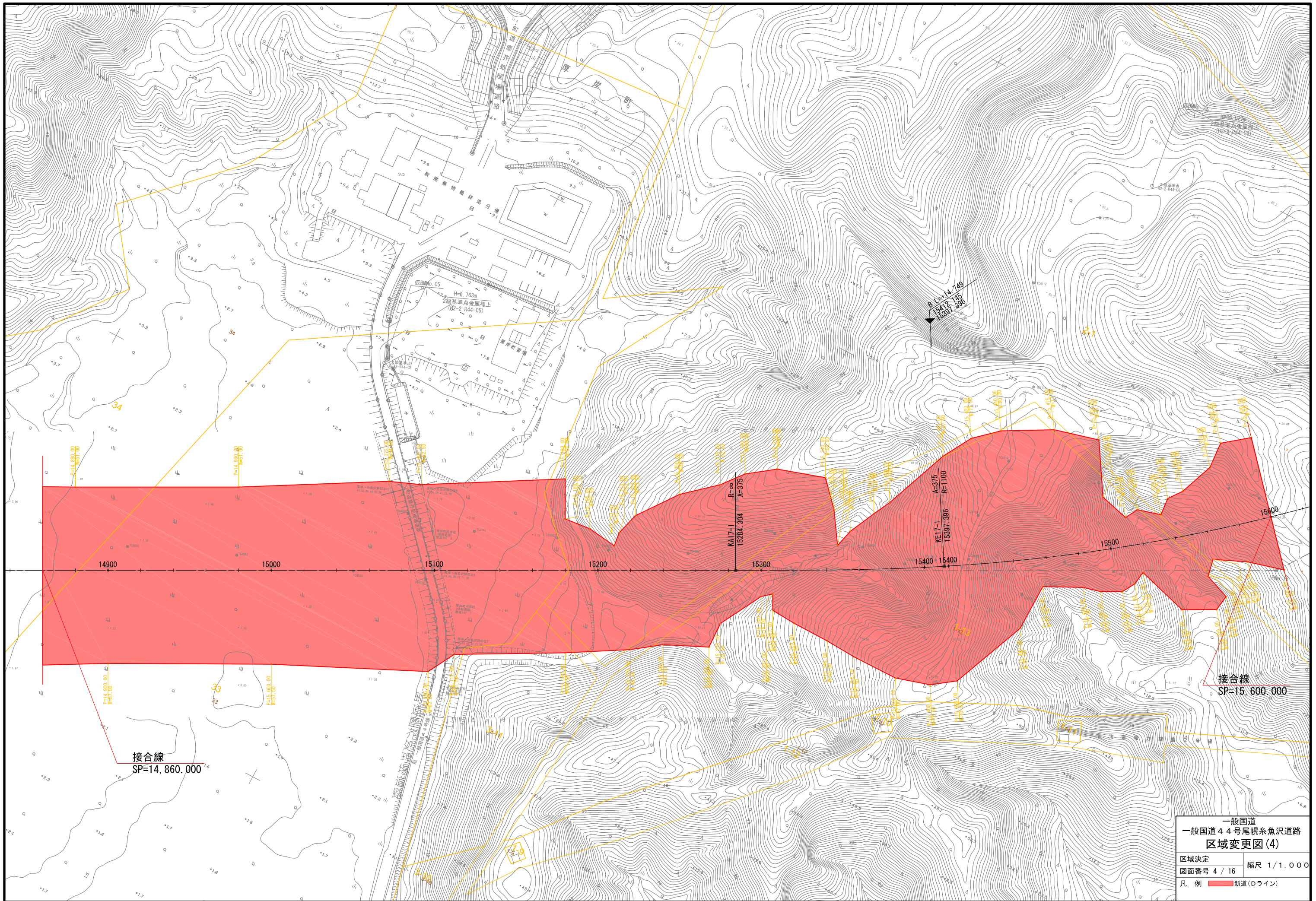


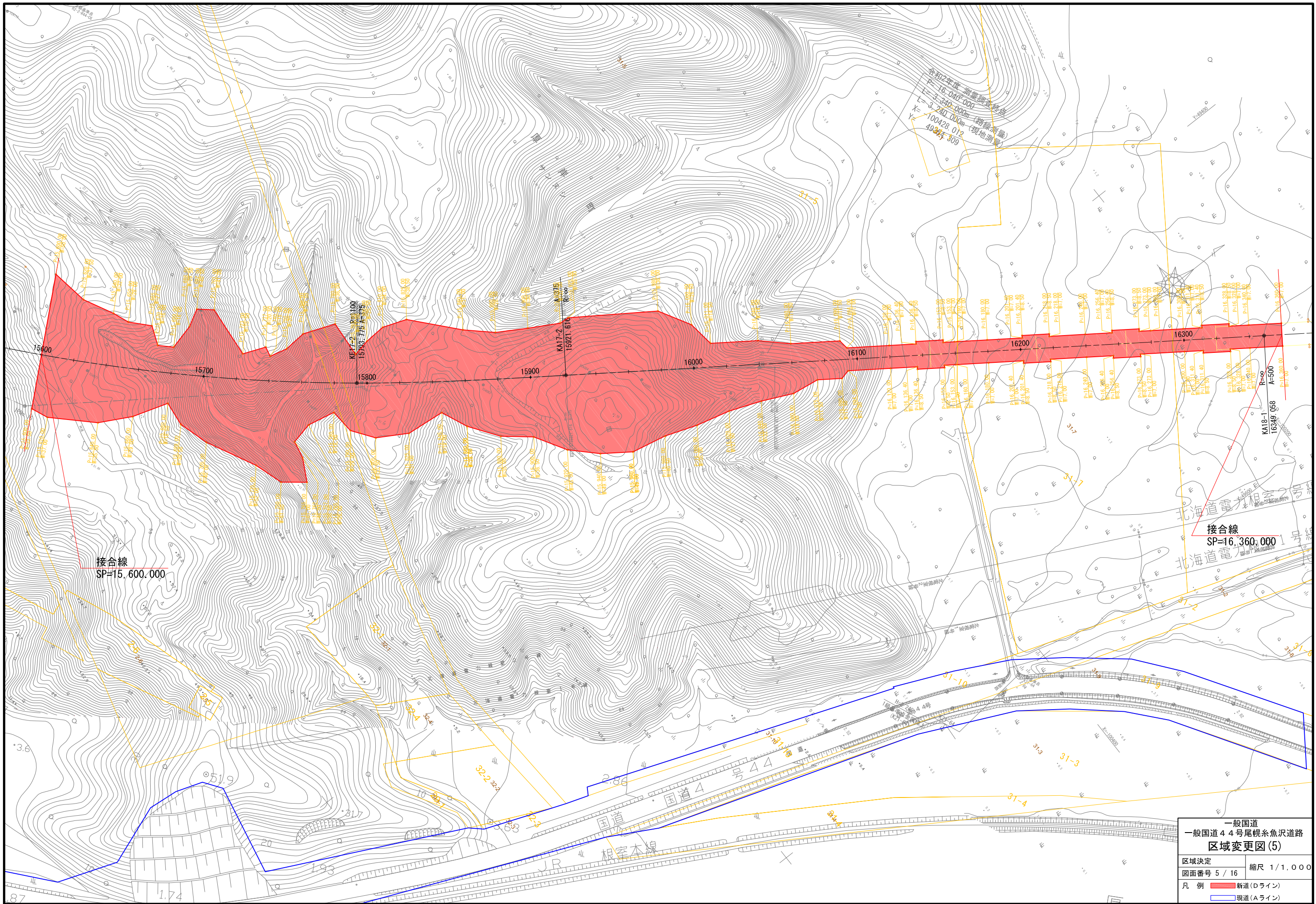
接合線
SP=14,200.000

接合線
SP=14,860.000

一般国道
一般国道44号尾幌糸魚沢道路
区域変更図(3)

区域決定	縮尺 1/1,000
図面番号 3 / 16	
凡例 ■ 新道(Dライン)	



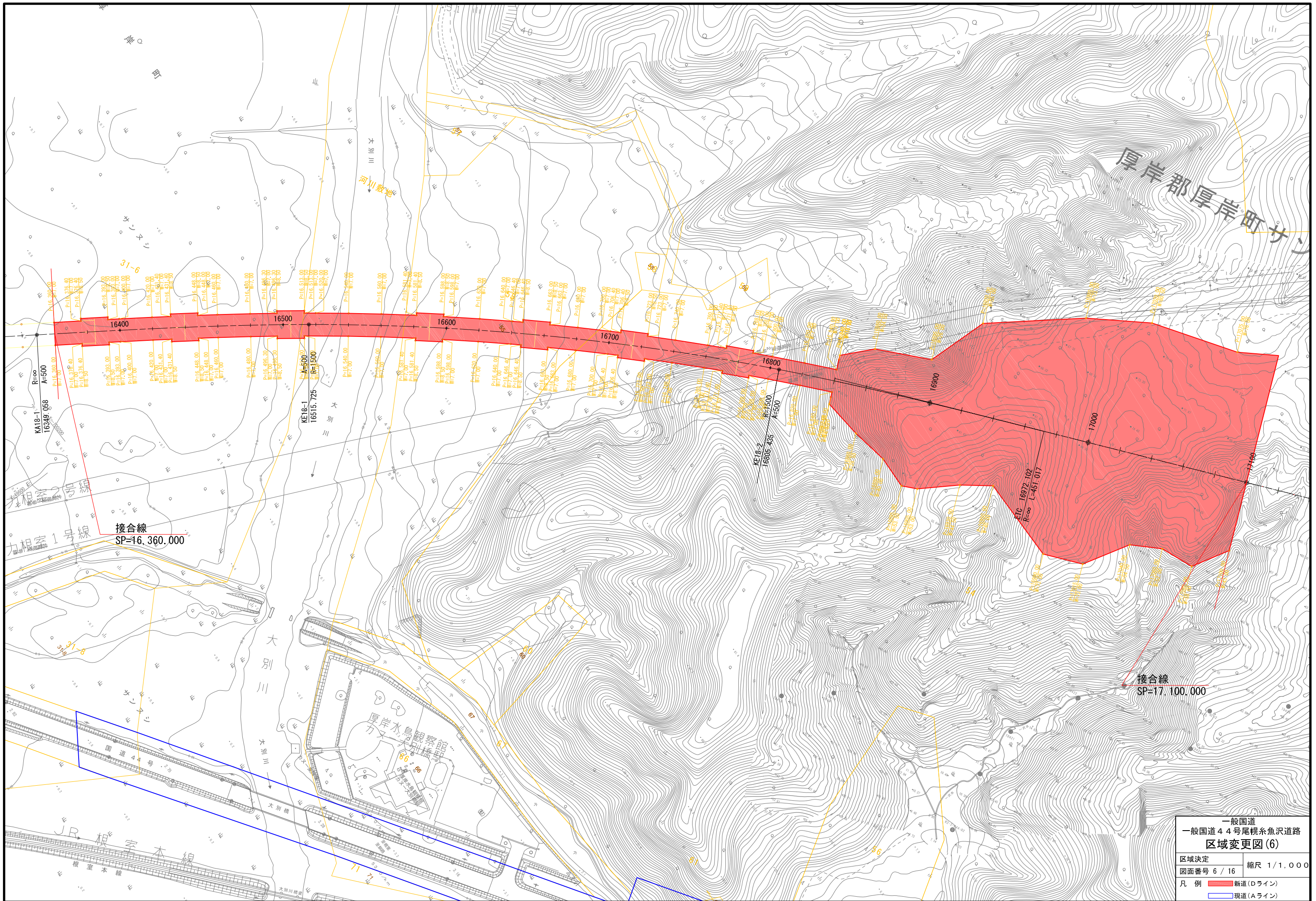


令和2年度測量調査報告
 P=16,040.000
 L=3,340.000
 X=3,240.000m (路線測量)
 Y=100428.012 (現地測量)
 49345.309

接合線
 SP=15,600.000

接合線
 SP=16,360.000

一般国道
 一般国道44号尾幌系魚沢道路
 区域変更図(5)
 区域決定
 図面番号 5/16
 縮尺 1/1,000
 凡例
 新道(Dライン)
 現道(Aライン)



厚岸郡厚岸町

大別川
河川敷地

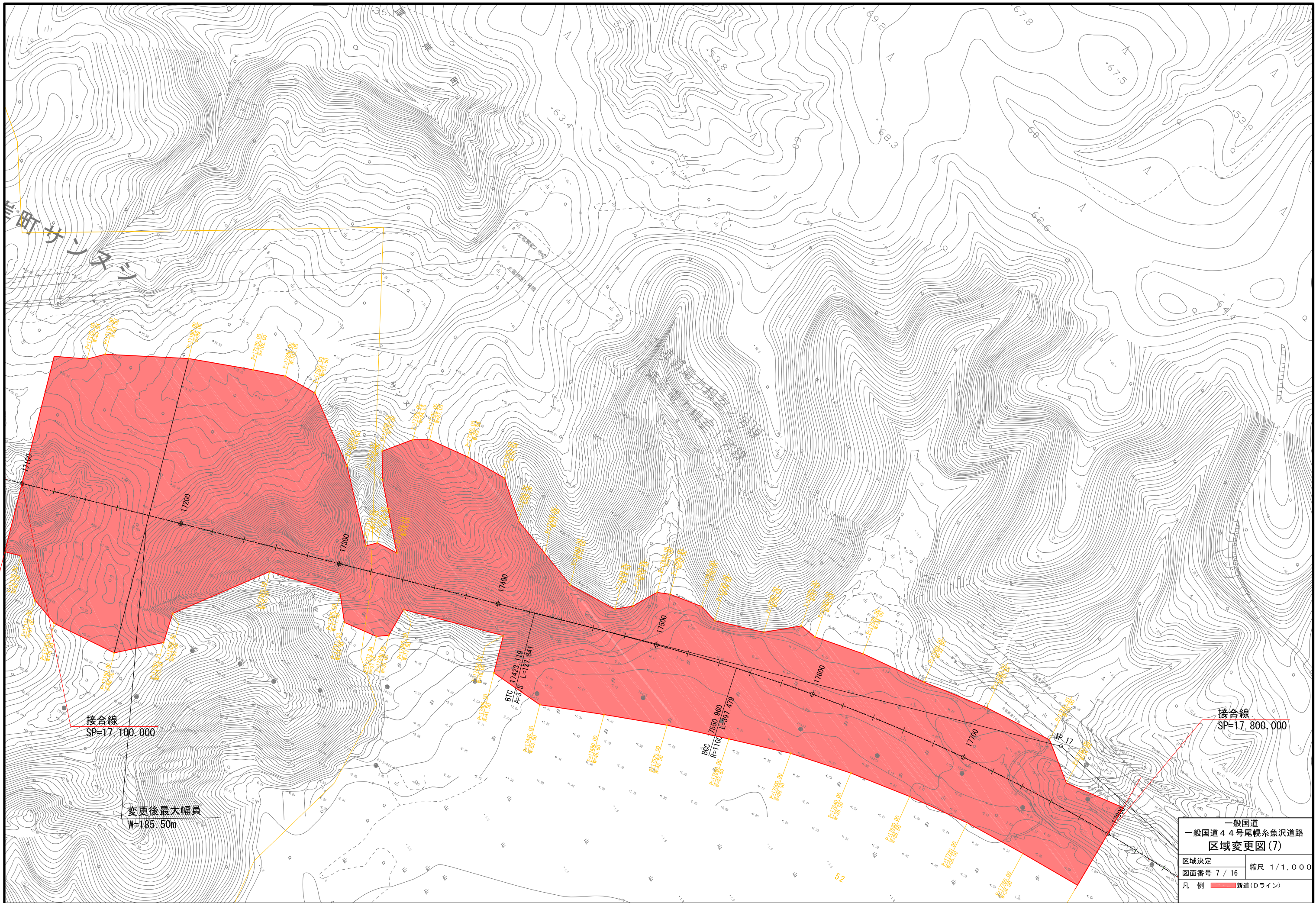
大別川

厚岸水鳥園
厚岸町立水鳥園

接合線
SP=16,360.000

接合線
SP=17,100.000

一般国道 一般国道44号尾幌糸魚沢道路 区域変更図(6)	
区域決定	縮尺 1/1,000
図面番号 6/16	
凡例	<div style="display: flex; align-items: center;"> <div style="width: 15px; height: 10px; background-color: red; border: 1px solid black; margin-right: 5px;"></div> 新道(Dライン) </div> <div style="display: flex; align-items: center; margin-top: 5px;"> <div style="width: 15px; height: 10px; background-color: blue; border: 1px solid black; margin-right: 5px;"></div> 現道(Aライン) </div>

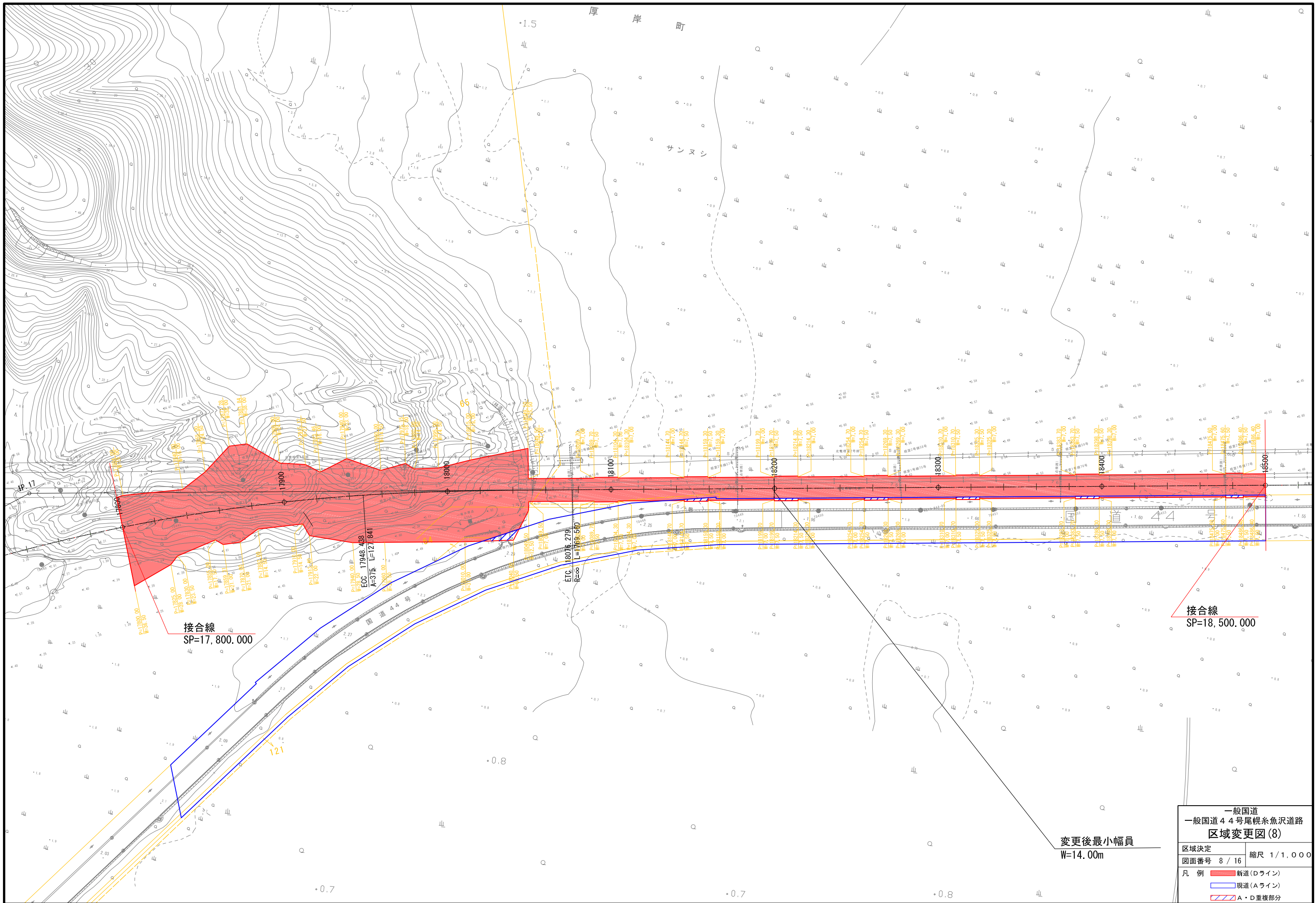


接合線
SP=17,100.000

変更後最大幅員
W=185.50m

接合線
SP=17,800.000

一般国道 一般国道44号尾幌糸魚沢道路 区域変更図(7)	
区域決定	縮尺 1/1,000
図面番号 7/16	
凡例	新道(Dライン)



接合線
SP=17,800.000

接合線
SP=18,500.000

变更后最小幅員
W=14.00m

一般国道 一般国道44号尾幌系魚沢道路 区域変更図(8)	
区域決定	縮尺 1/1,000
図面番号 8 / 16	
凡例	<ul style="list-style-type: none"> — 新道(Dライン) — 現道(Aライン) — A・D重複部分

厚岸郡厚岸町神岩

国有地

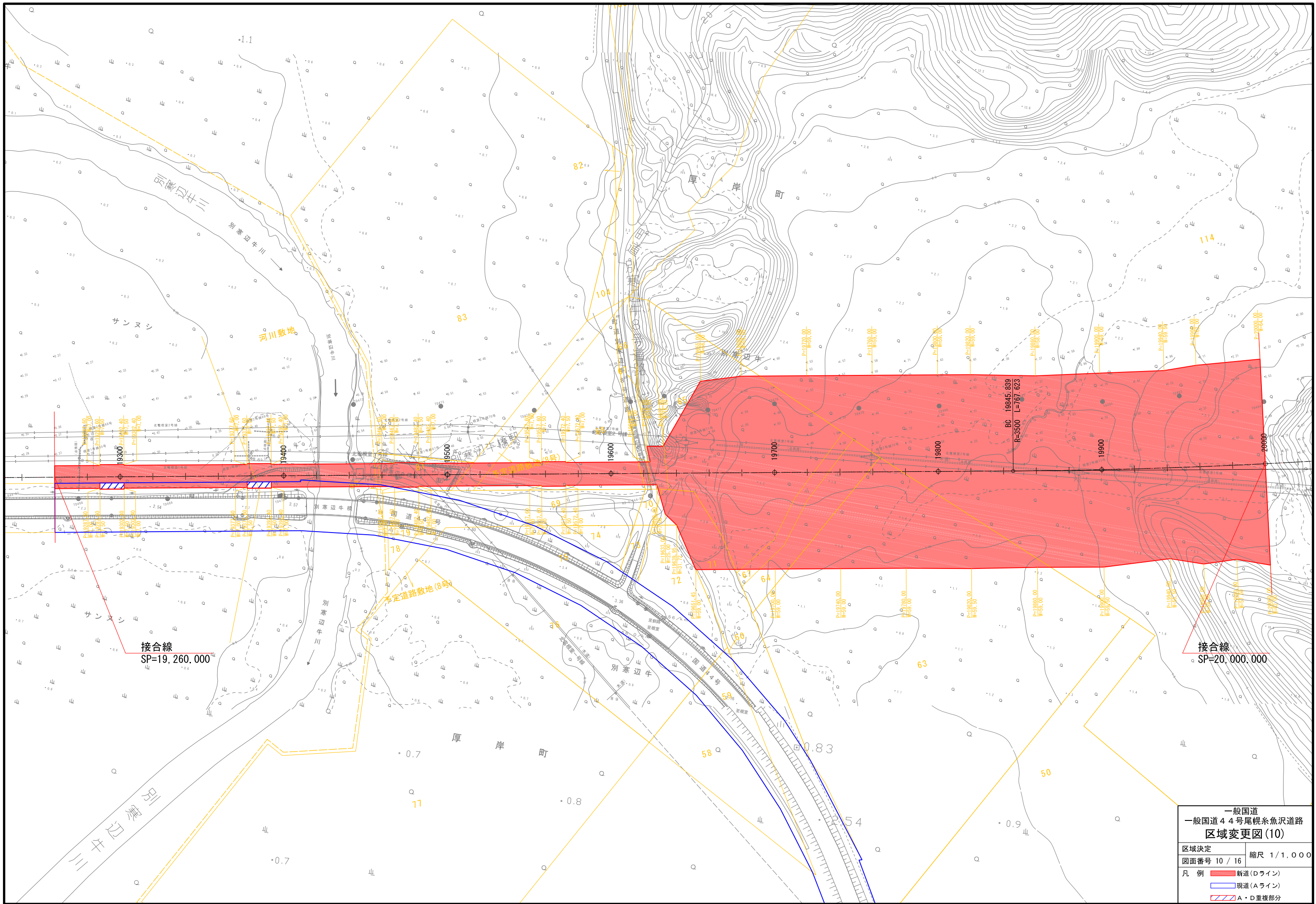
北電根室2号線

北電根室1号線

接合線
SP=18,500,000

接合線
SP=19,260,000

一般国道 一般国道44号尾幌系魚沢道路 区域変更図(9)	
区域決定	縮尺 1/1,000
図面番号 9 / 16	
凡例	<ul style="list-style-type: none"> 新道(Dライン) 現道(Aライン) A・D重複部分

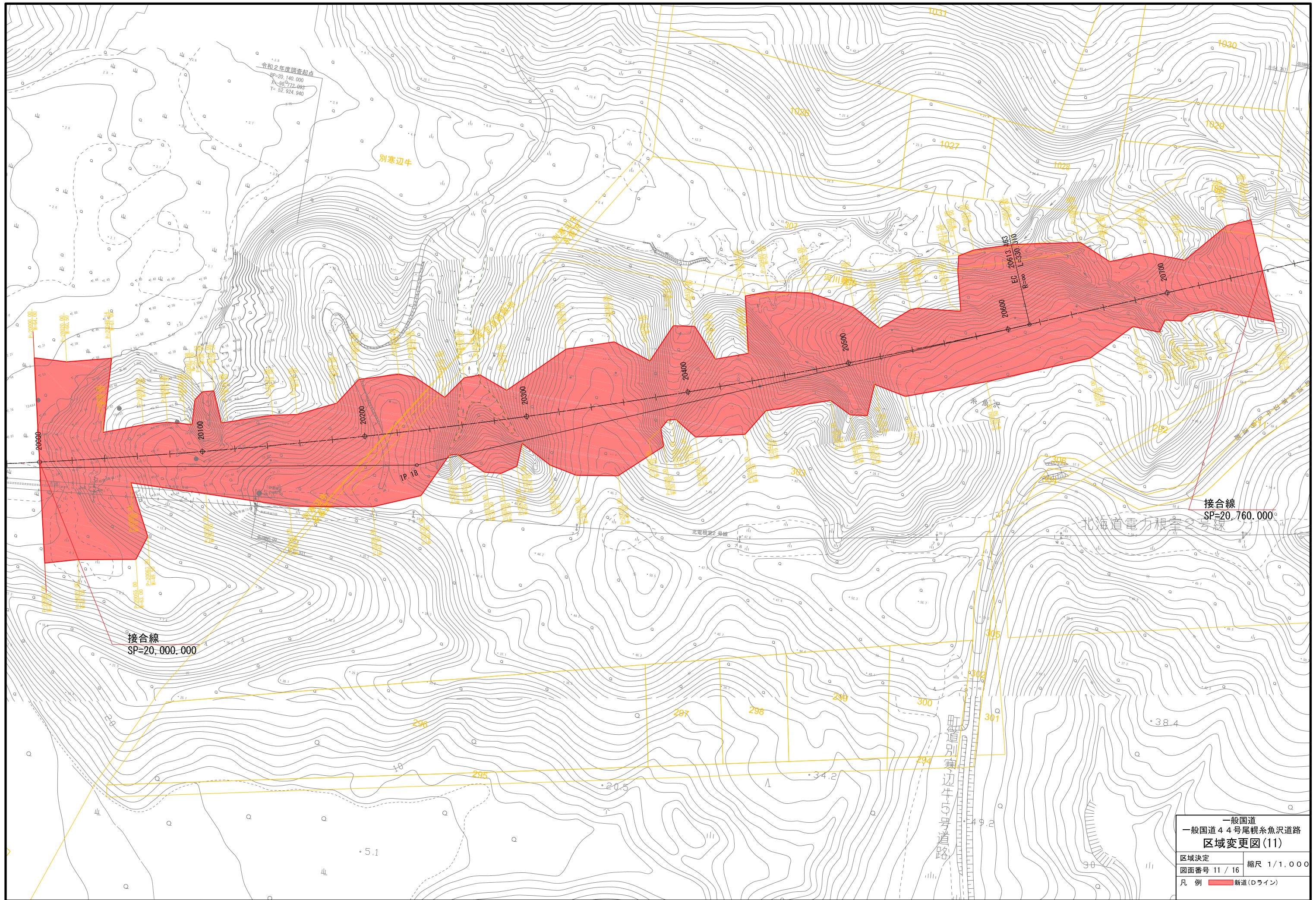


一般国道
一般国道4号尾幌系魚沢道路
区域変更図(10)

区域決定	縮尺 1/1,000
図面番号 10 / 16	

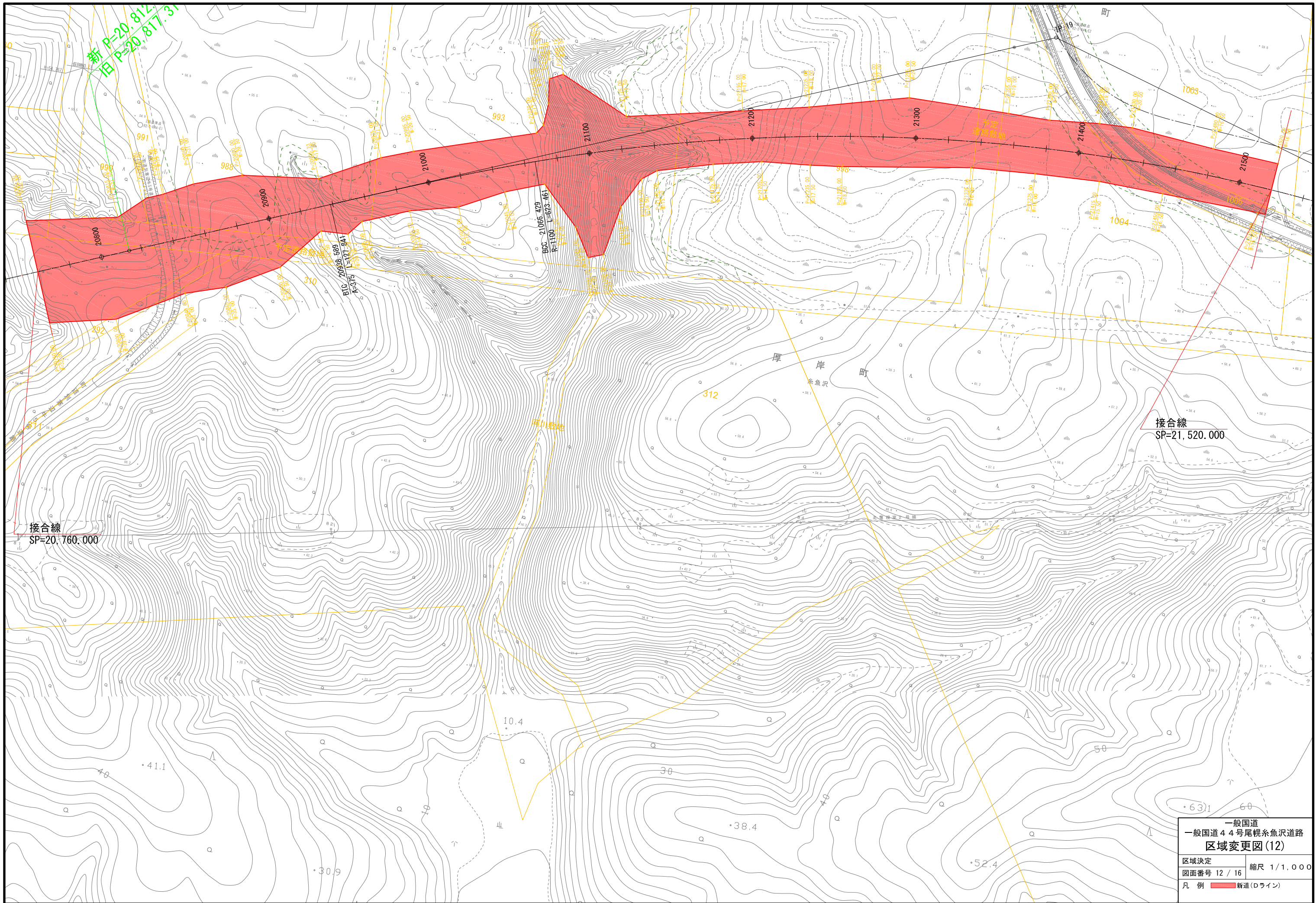
凡例

- 新道(Dライン)
- 現道(Aライン)
- A・D重複部分



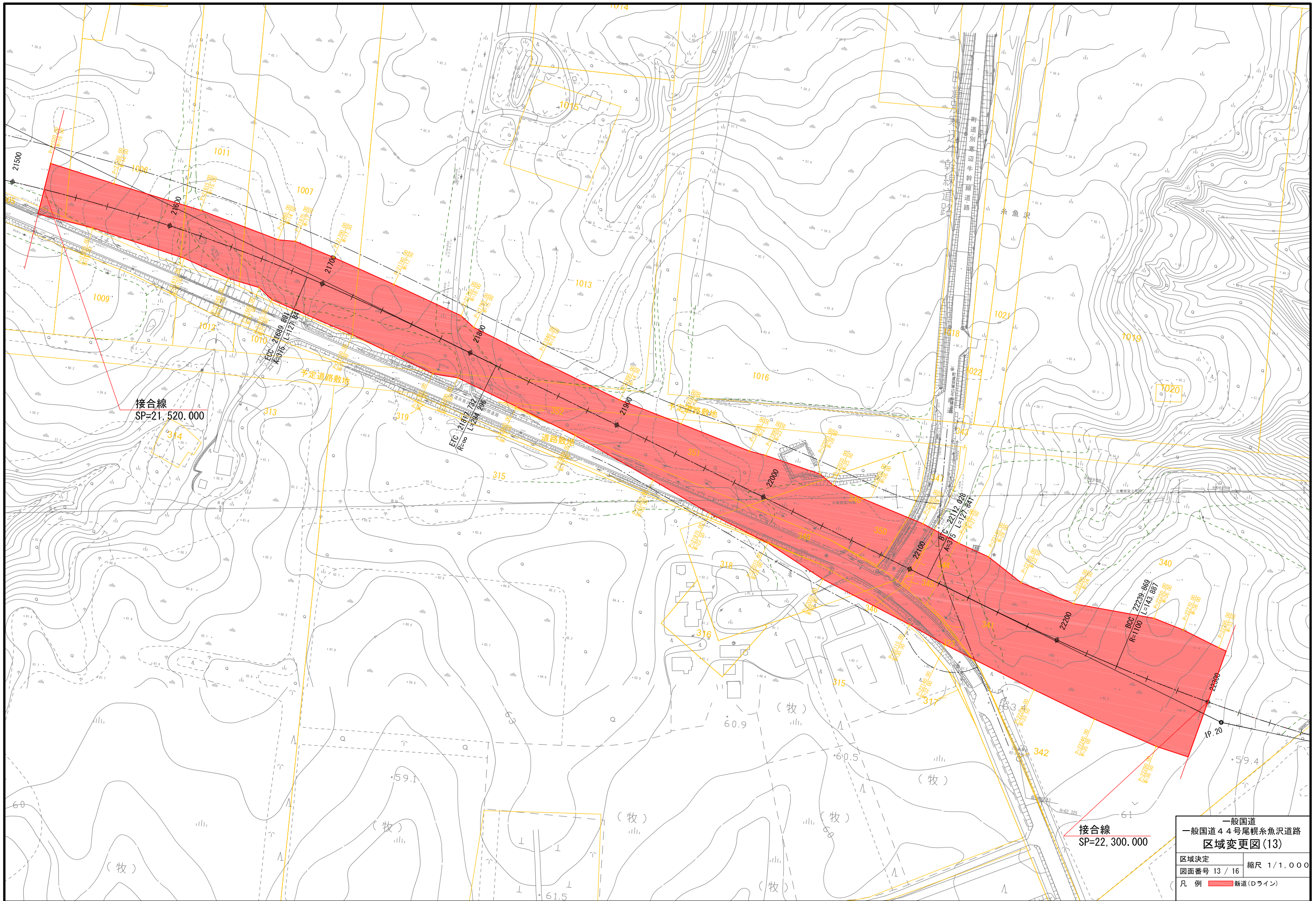
一般国道
 一般国道44号尾幌糸魚沢道路
 区域変更図(11)

区域決定	縮尺 1/1,000
図面番号 11 / 16	
凡例	新道(Dライン)



一般国道
 一般国道44号尾幌糸魚沢道路
 区域変更図(12)

区域決定	縮尺 1/1,000
図面番号 12 / 16	
凡例	新道(ライン)



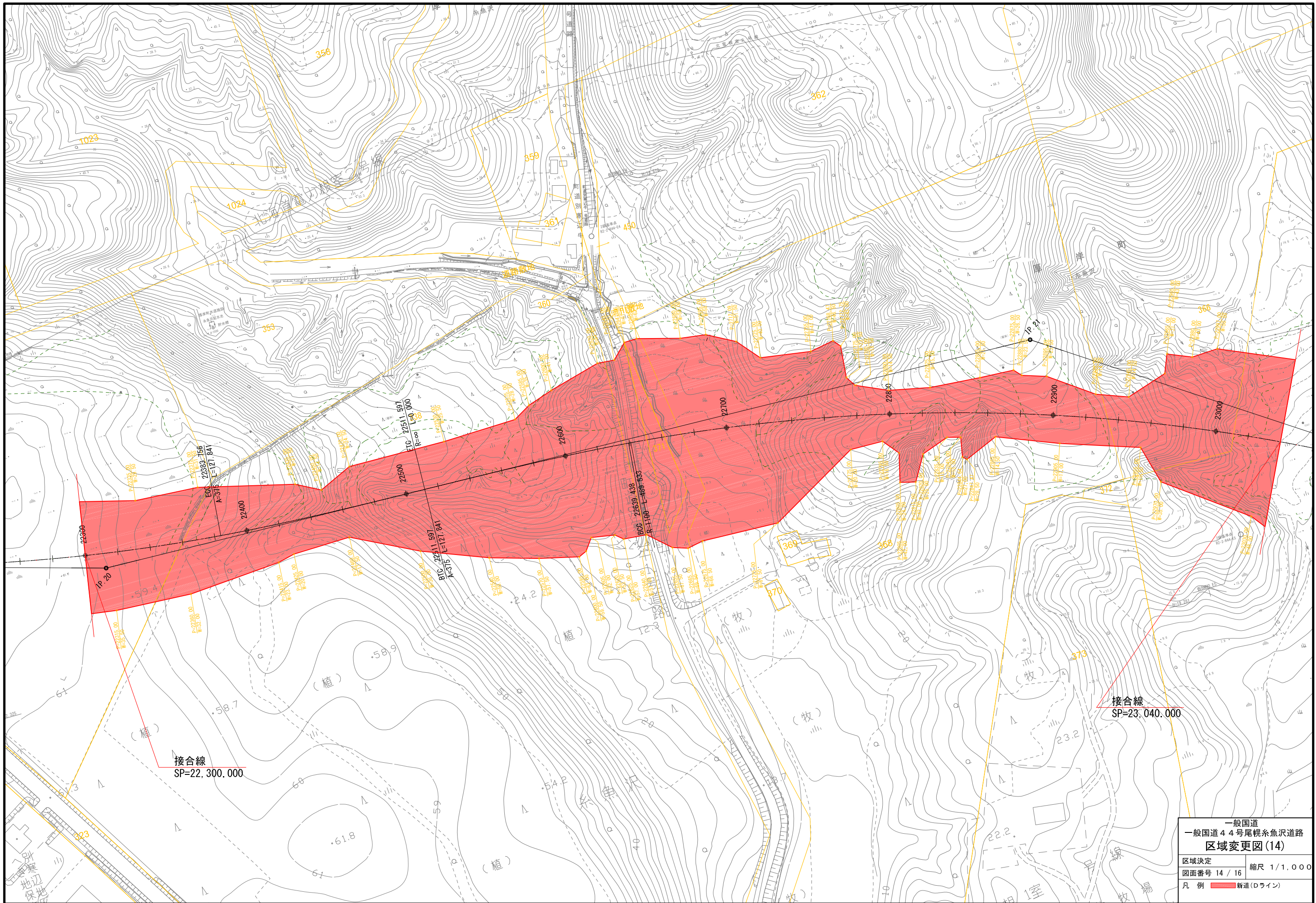
接合線
SP=21,520.000

接合線
SP=22,300.000

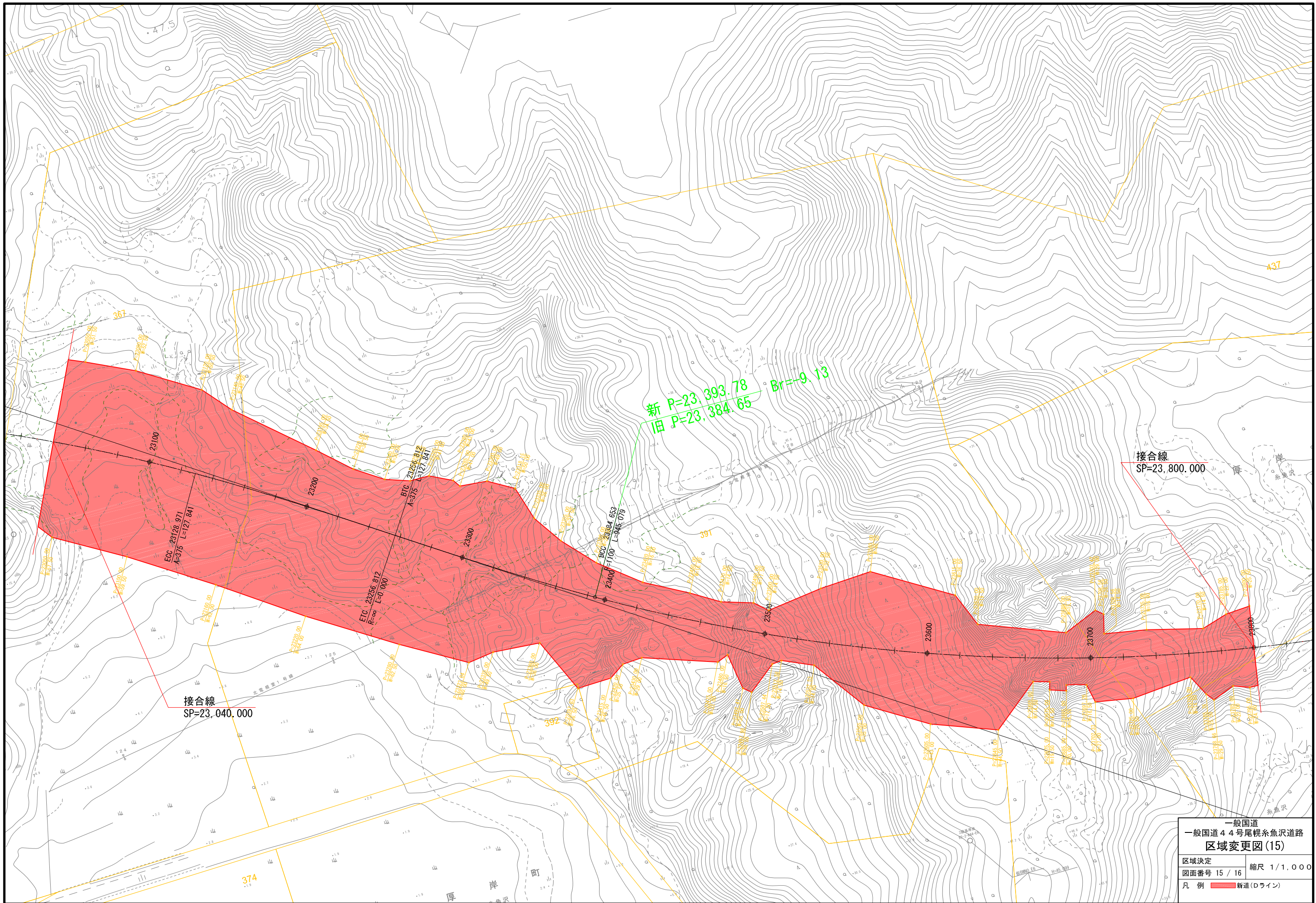
一般国道
一般国道44号尾幌糸魚沢道路
区域変更図(13)

区域決定	縮尺 1/1,000
図面番号 13 / 16	

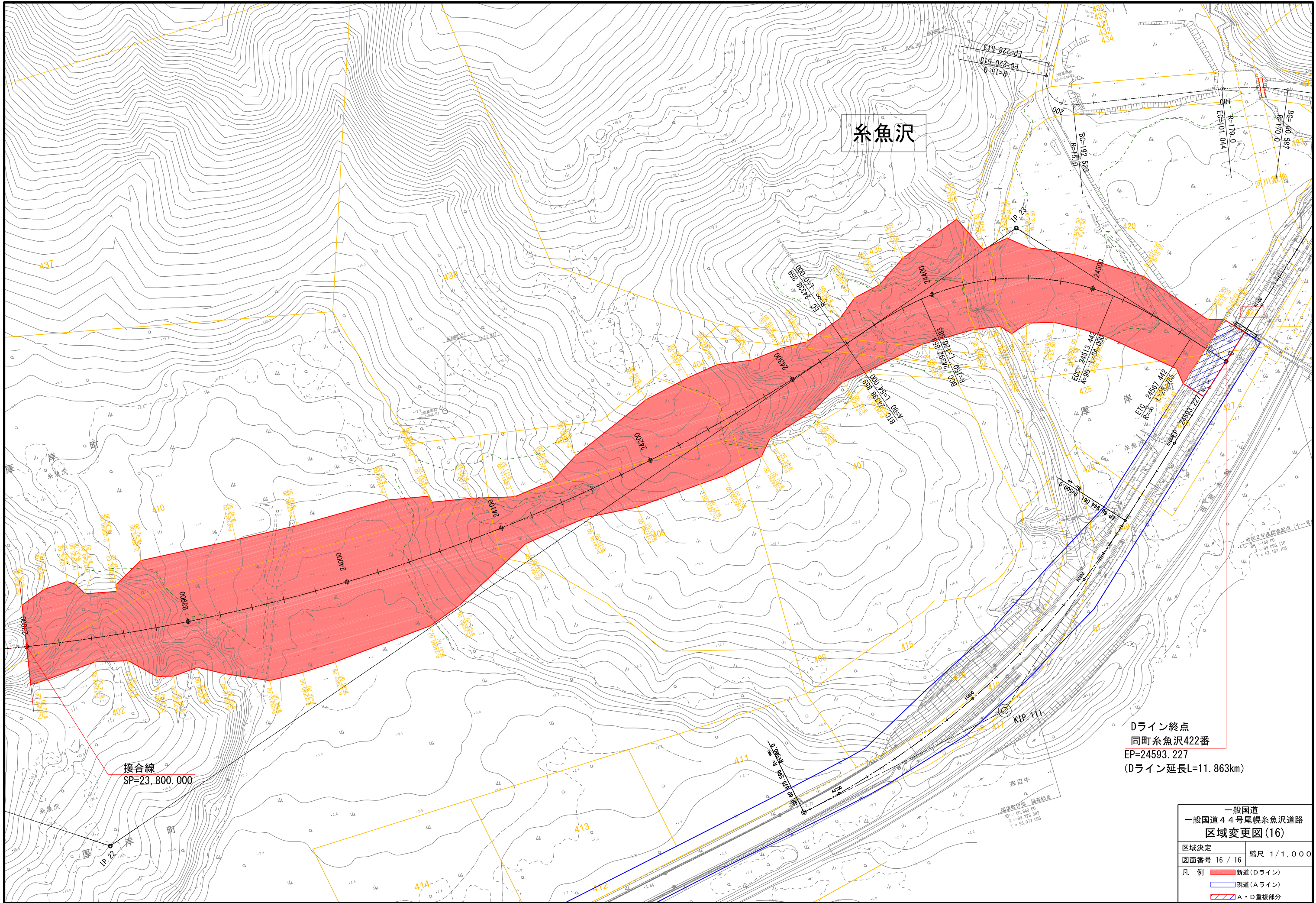
凡例 ■ 新道(Dライン)



一般国道 一般国道44号尾幌糸魚沢道路 区域変更図(14)	
区域決定	縮尺 1/1,000
図面番号 14 / 16	
凡例	新道(ライン)



糸魚沢



Dライン終点
同町糸魚沢422番
EP=24593.227
(Dライン延長L=11.863km)

接合線
SP=23.800.000

一般国道 一般国道44号尾幌糸魚沢道路 区域変更図(16)	
区域決定	縮尺 1/1,000
図面番号 16 / 16	
凡例	
—	新道(Dライン)
—	現道(Aライン)
▨	A・D重複部分