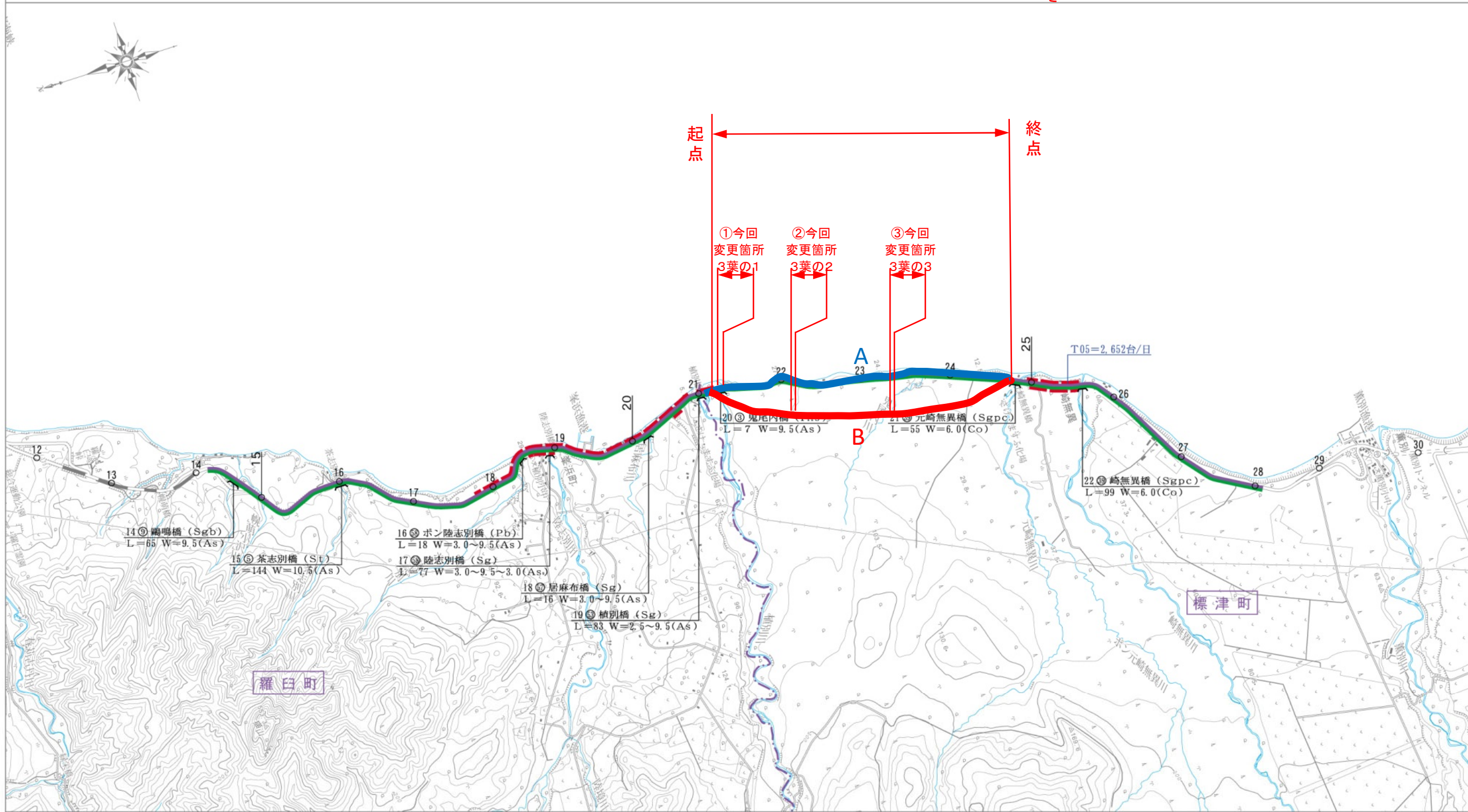


一般国道335号 区域変更位置図

起点 北海道標津郡標津町字崎無異7番3 地先
 終点 同町字崎無異4番8

変更前	A	W=10.70m~55.00m	L=3.729km
	B	W=12.00m~59.97m	L=3.745km
変更後	A	W=15.96m~55.00m	L=3.729km
	B	W=9.20m~59.97m	L=3.745km



区域変更図(1)

S=1:1000

標津郡標津町字崎無異

オホーツク海

①変更箇所起点
北海道標津郡標津町字崎無異7番3地先
KP=21189.690
SP= 119.699

①変更箇所終点
北海道標津郡標津町字崎無異237番地先
KP=21201.077
SP= 131.637
L= 0.011km

平成25年度 調査起点

BP=16.100
X = -15213.732
Y = 68109.021

拡大図A参照

変更後最大幅員 W=26.27m

変更後最小幅員 W=15.96m

変更前最大幅員 W=21.61m

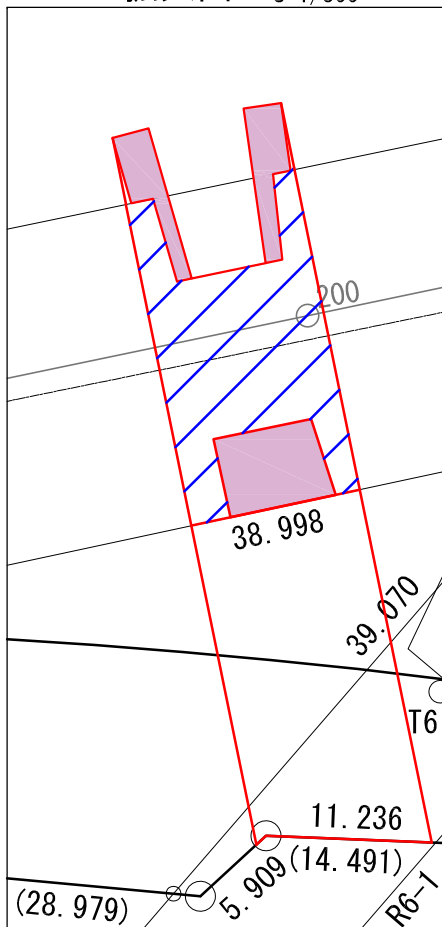
変更前最小幅員 W=10.70m

河川敷地
植別川
管理者 釧路建設管理部

旧道路敷地
財務省

保安林区区域界

拡大図A S=1/500



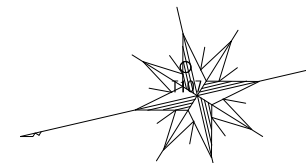
一般国道335号	
区域変更図	
縮尺 1/1000	3葉の1
凡例	新道(ブルーライン) 現道・新道区域の増加部分 A・B重複部分

区域変更図 (2)

S=1:1000

T106 H16-5L36

(69.970)



S=1/500

②変更箇所起点

北海道標津郡標津町字崎無異 河川敷地シンコウシ沢川
SP=1033.390

②変更箇所終点

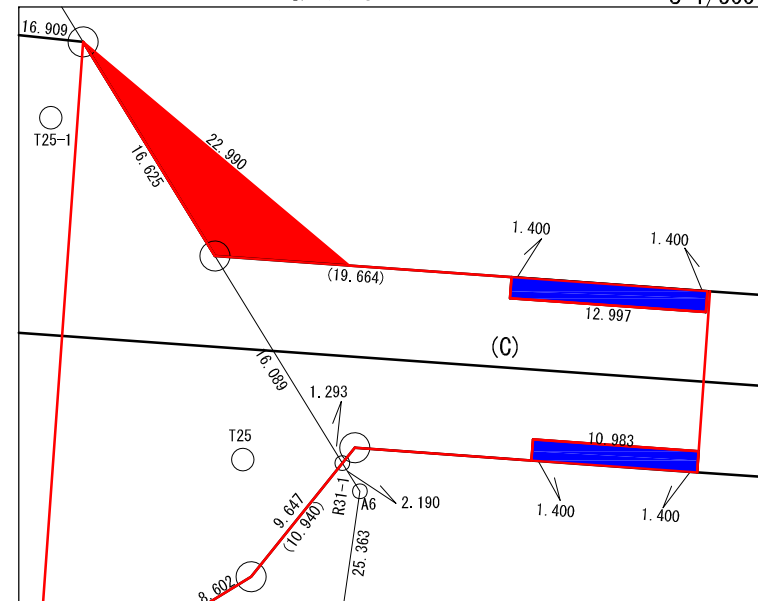
北海道標津郡標津町字崎無異 河川敷地シンコウシ沢川
SP=1075.926
L= 0.043km

河川敷地
シンコウシ沢川
管理者 標津郡標津町

拡大図B参照

拡大図B

S=1/500



変更後最大幅員 W=39.35m

変更前最大幅員 W=23.79m

変更後最小幅員 W= 9.20m

変更前最小幅員 W=12.00m

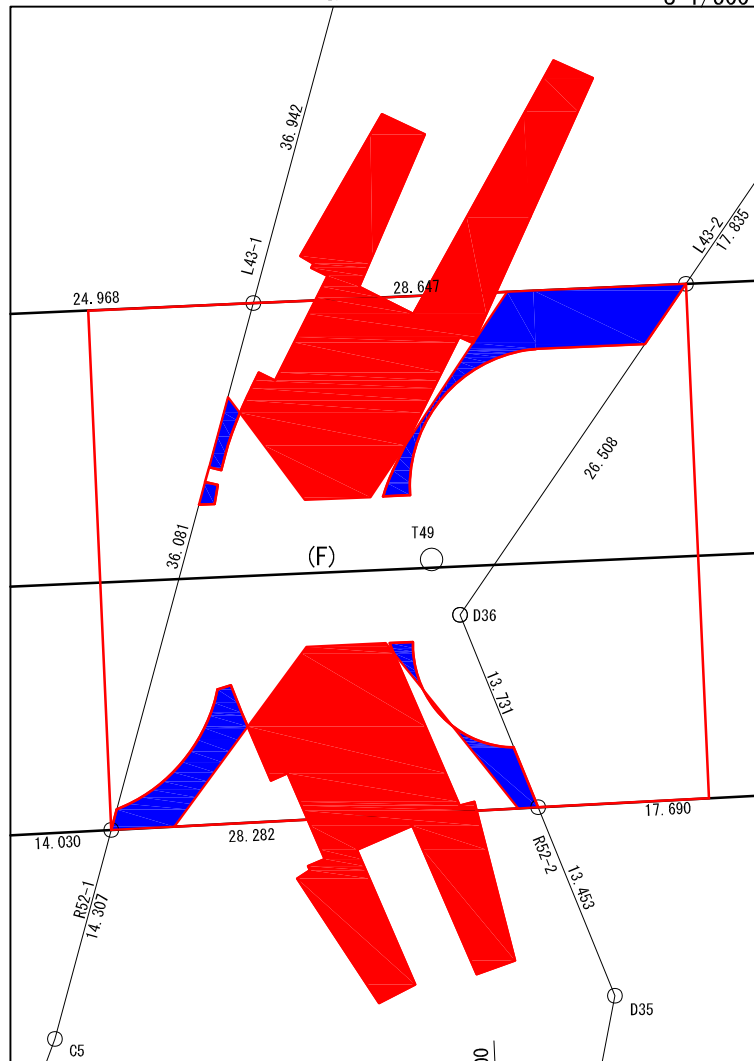
防霧保安林

防霧保安林

一般国道 335号	
区域変更図	
縮尺 1/1000	3葉の2
凡例	新道 (Bライン)
	新道区域の増加部分
	新道区域の減少部分

拡大図C

S=1/500



区域変更図 (3)

S=1:1000

③変更箇所起点

北海道標津郡標津町字崎無異 河川敷地鬼尾内川
SP=2210.517

③変更箇所終点

北海道標津郡標津町字崎無異 河川敷地鬼尾内川
SP=2250.103
L= 0.040km

変更前最小幅員 W=9.67m

変更後最大幅員 W=50.22m

拡大図C参照

変更前最大幅員 W=34.38m

変更後最小幅員 W=9.70m

防霧保安林

防霧保安林

河川敷地
鬼尾内川
管理者 標津郡標津町

一般国道335号	
区域変更図	
縮尺 1/1000	3葉の3
凡例	新道(ブルーライン)
	新道区域の増加部分
	新道区域の減少部分

○TR42