

# 一般国道334号 区域変更位置図

起点 北海道網走郡大空町女満別開陽71番1

終点 同町女満別開陽162番1

変更前 A W=14.50m~38.23m L=1.923km

B W=20.64m~69.45m L=1.890km

変更後 A W=14.50m~38.23m L=1.923km

B W=20.64m~69.45m L=1.890km

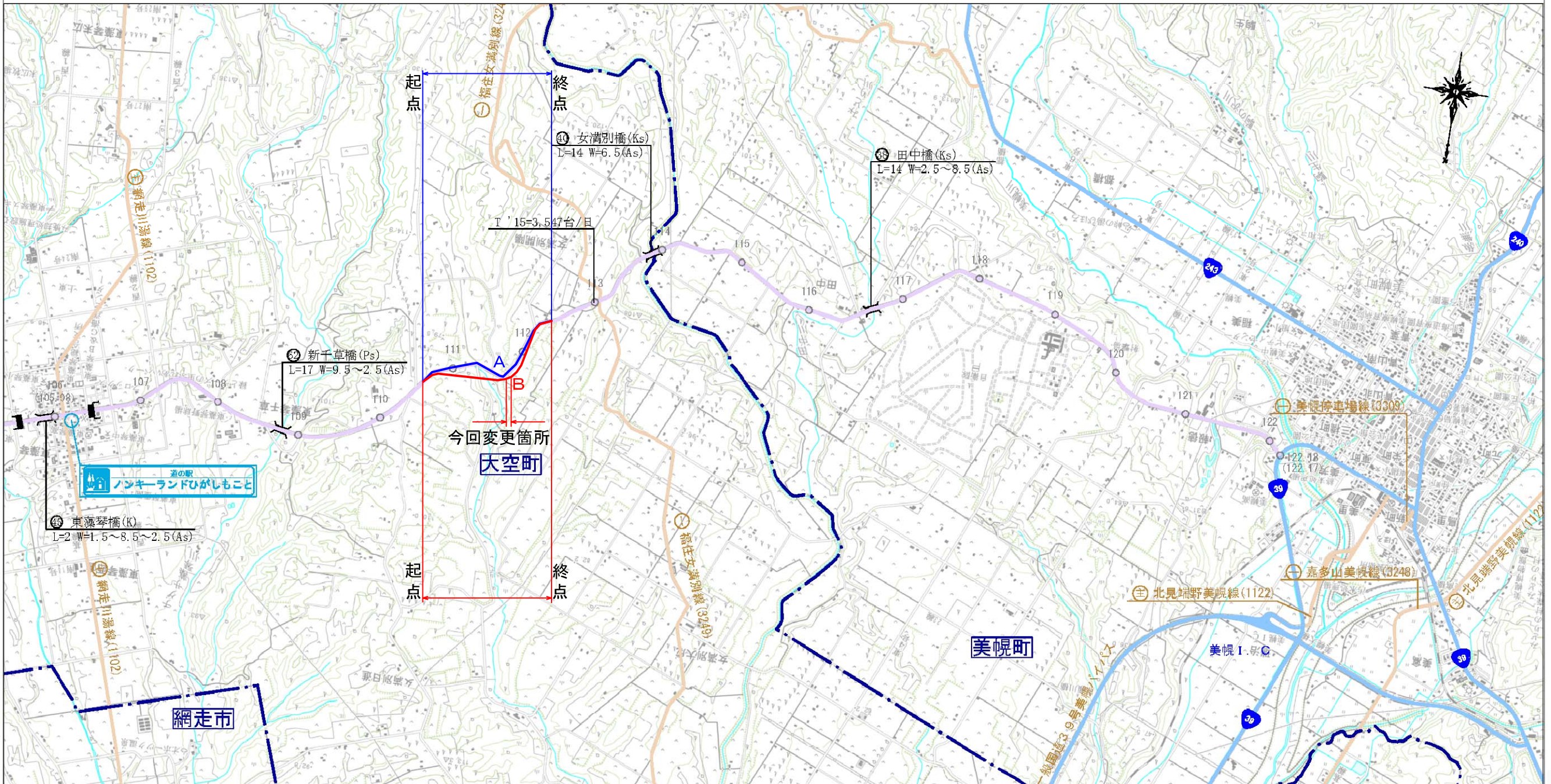
334号

三三四号

知床国道

7/7

網走開発建設部



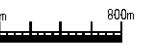
334号

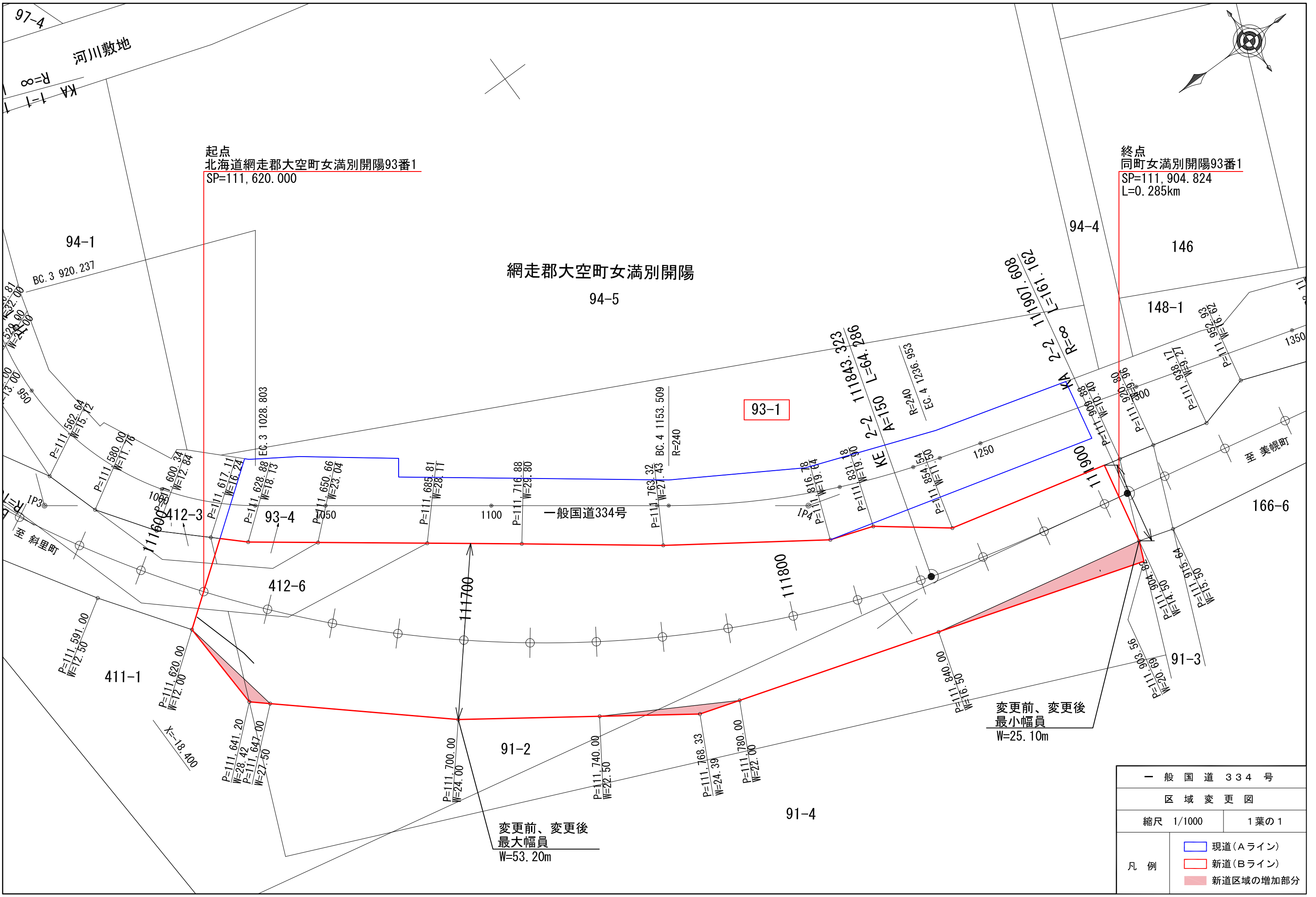
三三四号

知床国道

7/7

1:50,000





起点  
 北海道網走郡大空町女満別開陽93番1  
 SP=111,620.000

終点  
 同町女満別開陽93番1  
 SP=111,904.824  
 L=0.285km

網走郡大空町女満別開陽

94-5

93-1

一般国道334号

変更前、変更後  
 最小幅員  
 W=25.10m

変更前、変更後  
 最大幅員  
 W=53.20m

一般国道334号	
区域変更図	
縮尺 1/1000	1葉の1
凡例	<span style="color: blue;">—</span> 現道(Aライン)
	<span style="color: red;">—</span> 新道(Bライン)
	<span style="background-color: #f08080;">■</span> 新道区域の増加部分