

# 一般国道229号、276号及び277号 区域変更位置図

起点：北海道二海郡八雲町熊石黒岩町22番3  
 終点：同町熊石泊川町234番1

変更前 A W=10.00m～22.00m L=0.246km  
 B W=14.10m～32.40m L=0.242km  
 変更後 A W=16.08m～34.43m L=0.246km  
 B W=14.10m～32.40m L=0.242km



## 今回変更箇所

起点：北海道二海郡八雲町熊石黒岩町21番地先  
 終点：同町熊石泊川町1182番10

変更前：A W=10.00m～22.00m L=0.189km  
 変更後：A W=16.08m～34.43m L=0.189km

起点 ← Bライン W=14.10m～32.40m L=0.242km → 終点

一般国道	S=1:50,000
区域変更位置図	

# 区域変更図 S=1:1000

二海郡八雲町熊石黒岩町

同町熊石泊川町

起点  
北海道二海郡八雲町熊石黒岩町21番地先  
KP=263730.74 (Aライン)

終点  
同町熊石泊川町1182番10  
KP=263919.62 (Aライン)  
L=0.189km





Aライン  
変更後 最大幅員 W=34.43m

Aライン  
変更前 最小幅員 W=10.00m

Aライン  
変更前 最大幅員 W=22.00m

Aライン  
変更後 最小幅員 W=16.08m

海岸保全区域

一般国道229号	
区域変更図	
縮尺 1/1000	1葉の1
凡例	 現道 (Aライン)
	 新道 (Bライン)
	 現道区域の増加部分
	 A, B重複部分