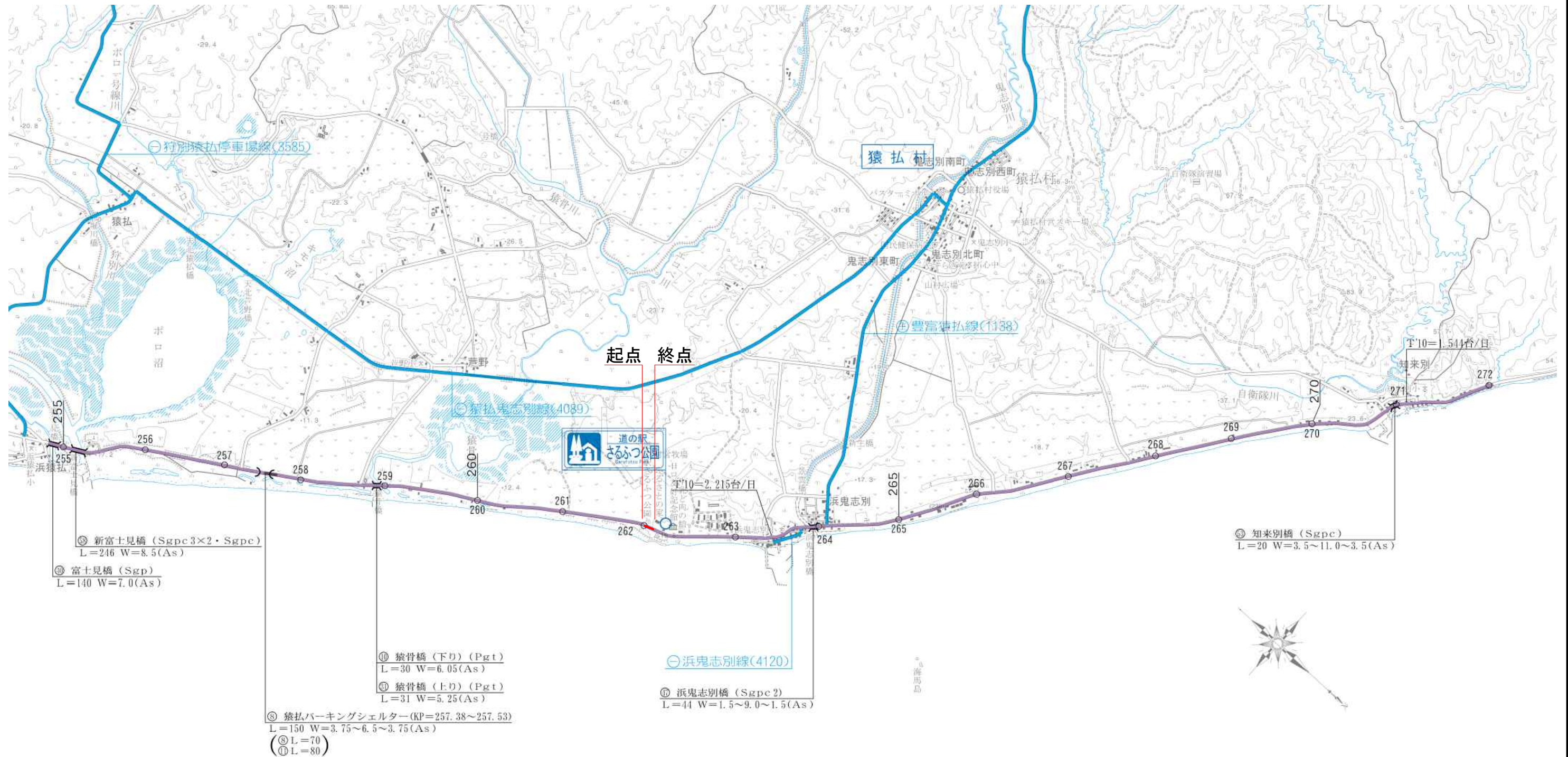


一般国道238号  
区域変更位置図

起点 北海道宗谷郡猿払村浜鬼志別4380番3  
 終点 同 村浜鬼志別4380番5  
 変更前 W=28.50m~56.33m L=0.097Km  
 変更後 W=28.50m~71.48m L=0.097Km



◎ 新富士見橋 (Sgpc 3×2・Sgpc)  
L=246 W=8.5(As)  
◎ 富士見橋 (Sgp)  
L=140 W=7.0(As)

⑩ 猿骨橋 (下り) (Pgt)  
L=30 W=6.05(As)  
⑪ 猿骨橋 (上り) (Pgt)  
L=31 W=5.25(As)  
◎ 猿払パーキングシェルター (KP=257.38~257.53)  
L=150 W=3.75~6.5~3.75(As)  
⑨ L=70  
⑩ L=80

◎ 浜鬼志別線 (4120)  
⑫ 浜鬼志別橋 (Sgpc 2)  
L=44 W=1.5~9.0~1.5(As)

◎ 知来別橋 (Sgpc)  
L=20 W=3.5~11.0~3.5(As)

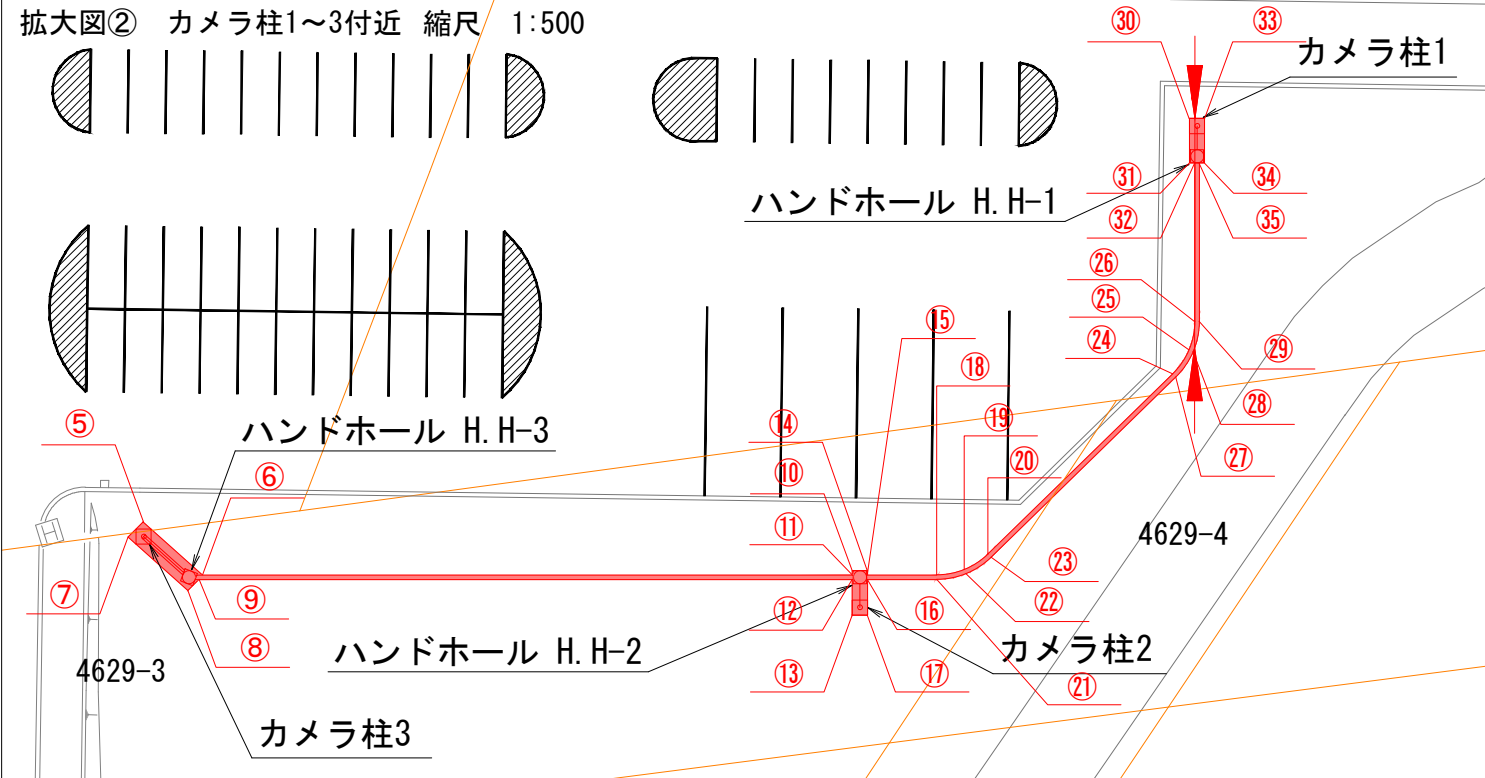
# 区域変更図

縮尺 1:1,000

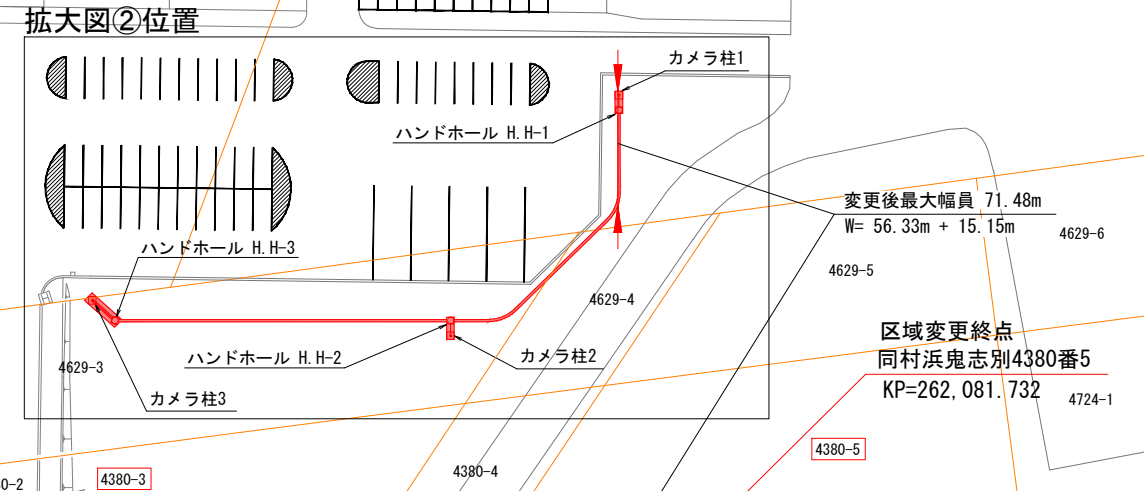
座標一覧表

番号	X	Y	番号	X	Y	番号	X	Y
①	147,716.459	-5,699.874	⑬	147,786.894	-5,722.387	⑳	147,802.792	-5,745.856
②	147,717.412	-5,700.177	⑭	147,786.957	-5,725.487	㉑	147,802.583	-5,747.766
③	147,716.763	-5,698.921	⑮	147,787.043	-5,725.216	㉒	147,802.507	-5,743.874
④	147,717.716	-5,699.224	⑯	147,787.134	-5,724.930	㉓	147,803.090	-5,745.829
⑤	147,740.340	-5,714.034	⑰	147,787.847	-5,722.691	㉔	147,802.869	-5,747.857
⑥	147,745.139	-5,711.877	⑱	147,791.410	-5,726.606	㉕	147,798.185	-5,760.428
⑦	147,739.691	-5,712.778	⑲	147,793.042	-5,727.500	㉖	147,799.075	-5,757.631
⑧	147,744.536	-5,710.600	⑳	147,794.220	-5,728.948	㉗	147,799.409	-5,757.737
⑨	147,745.012	-5,711.522	㉑	147,791.501	-5,726.320	㉘	147,799.138	-5,760.731
⑩	147,786.004	-5,725.184	㉒	147,793.236	-5,727.271	㉙	147,800.028	-5,757.934
⑪	147,786.090	-5,724.913	㉓	147,794.484	-5,728.807	㉚	147,799.695	-5,757.828
⑫	147,786.181	-5,724.627	㉔	147,802.242	-5,744.015			

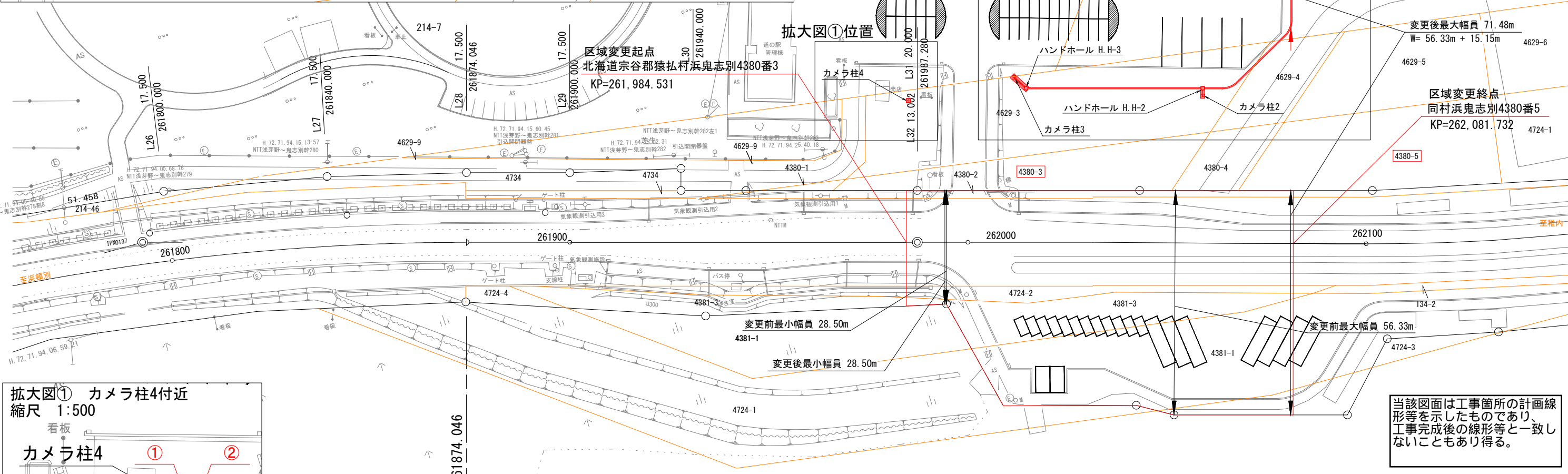
拡大図② カメラ柱1~3付近 縮尺 1:500



拡大図②位置



拡大図①位置



拡大図① カメラ柱4付近 縮尺 1:500



当該図面は工事箇所の計画線形等を示したものであり、工事完成後の線形等と一致しないこともあり得る。

- 凡例
- 現道路区域
  - 新たに道路区域となる部分

L=0.97Km  
KP=261,984.531~KP=262,081.732

一般国道238号  
区域変更図

縮尺 図示