

一般国道5号及び229号  
区域変更位置図

A・Bライン

起点 小樽市桃内1丁目90番1

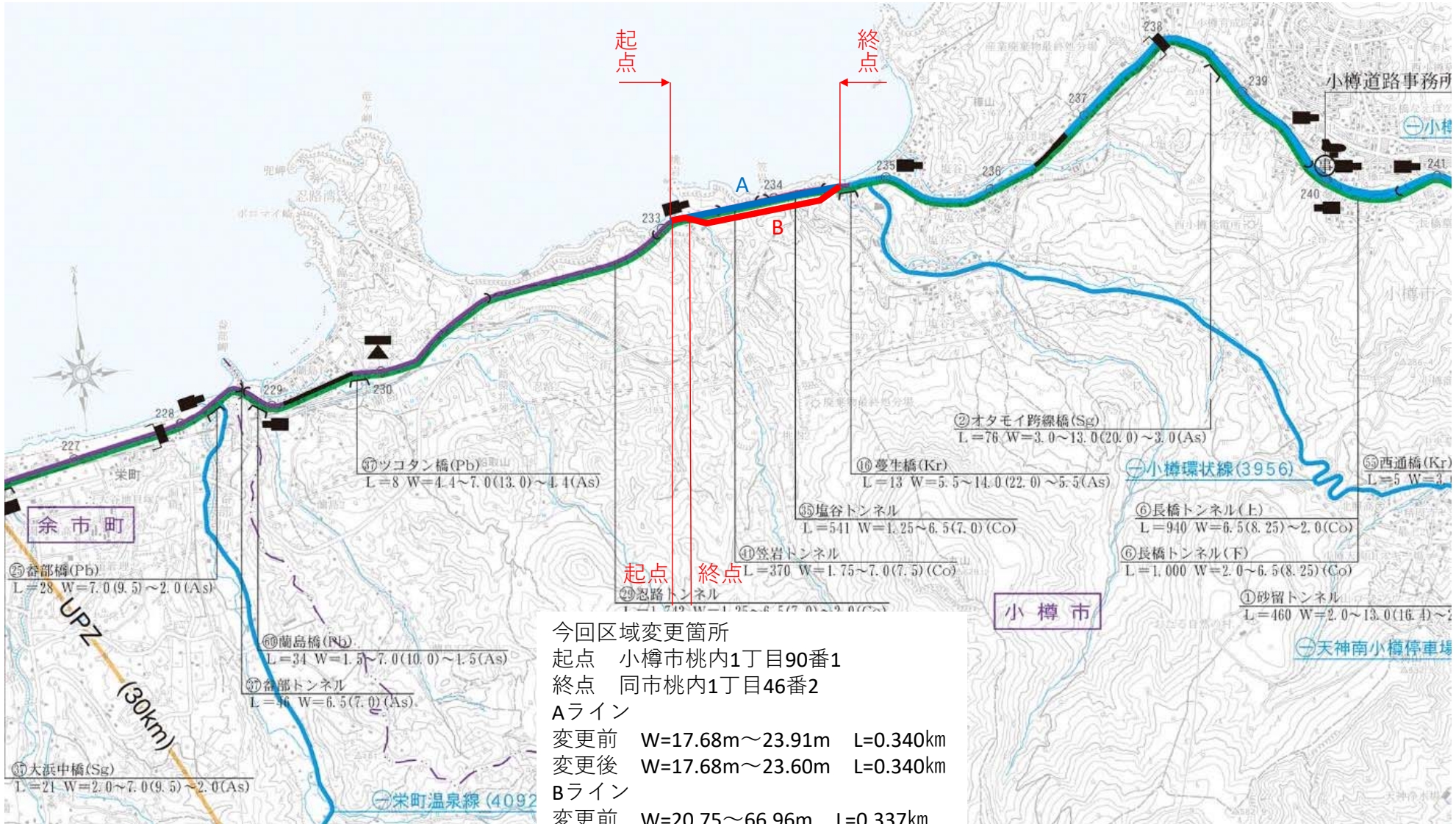
終点 同市塩谷1丁目613番1

変更前 Aライン W=9.00m~122.60m L=1.590km

Bライン W=20.75m~70.80m L=1.598km

変更後 Aライン W=9.00m~122.60m L=1.590km

Bライン W=20.75m~70.80m L=1.598km



今回区域変更箇所

起点 小樽市桃内1丁目90番1

終点 同市桃内1丁目46番2

Aライン

変更前 W=17.68m~23.91m L=0.340km

変更後 W=17.68m~23.60m L=0.340km

Bライン

変更前 W=20.75~66.96m L=0.337km

変更後 W=20.75~66.96m L=0.337km

五号羊蹄国道



縮尺 1 : 50,000

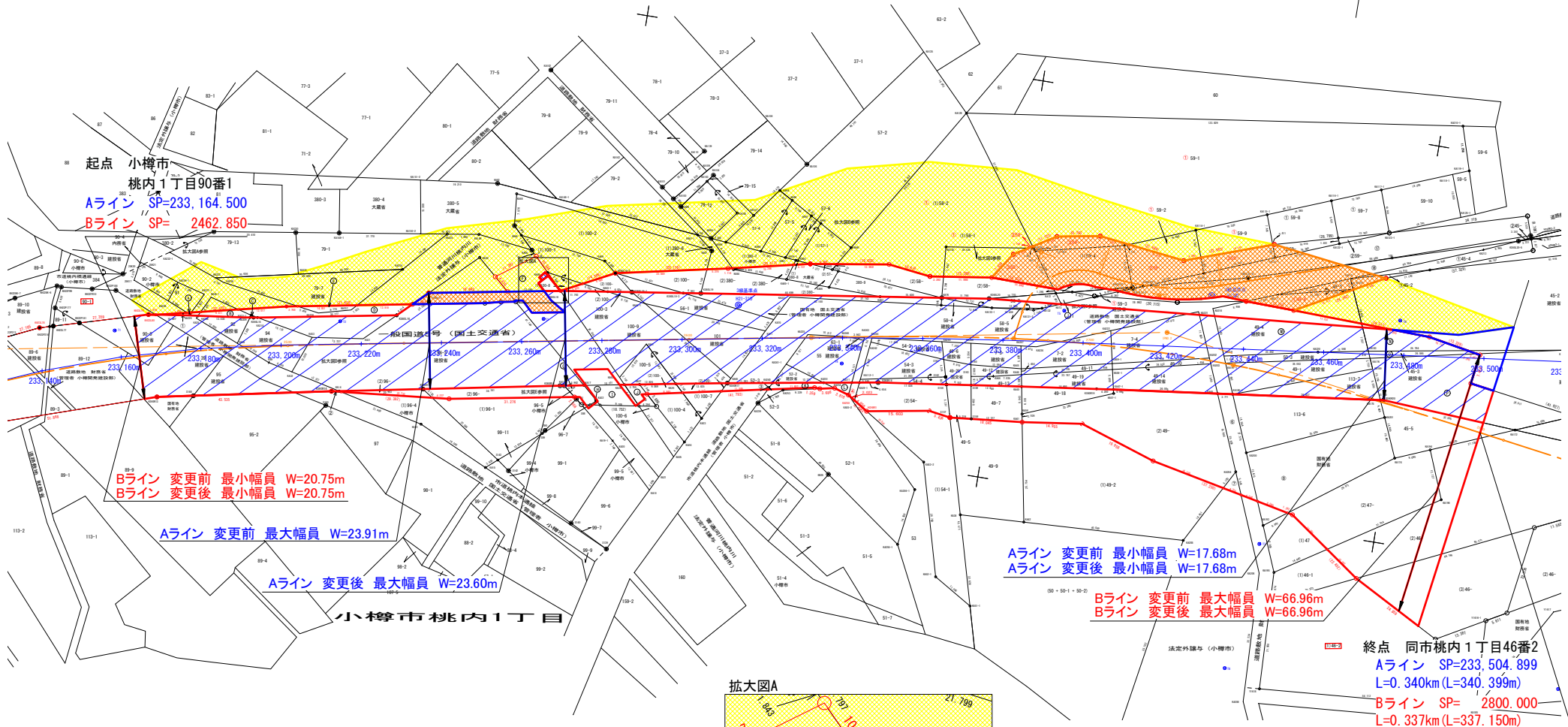


# 区域変更平面図

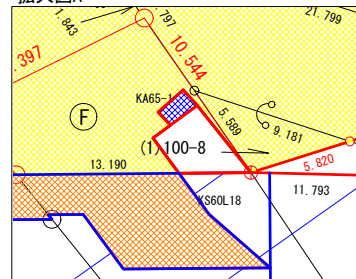
S=1:1000



小樽市桃内1丁目



拡大図A



一般国道 5号及び229号	
区域変更図	
縮尺 1/1000	1葉の1
凡例	現道路区域(Aライン)
	新道路区域(Bライン)
	A-B重複部分
	現道・新道区域の減少部分
	新道区域の減少部分
	仮道(道路区域)の減 市道と重複解除部分