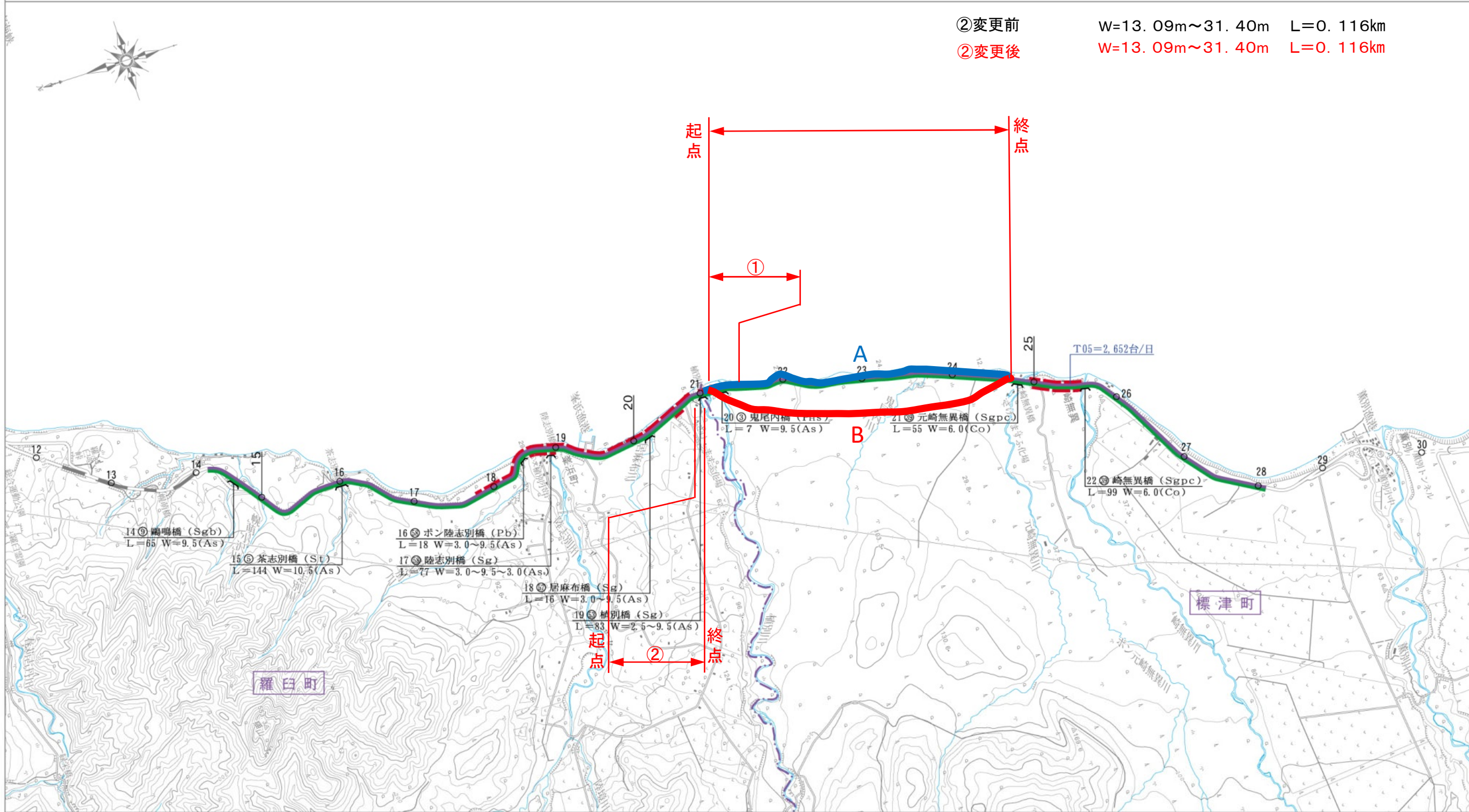


一般国道335号 区域変更位置図

- ①起点 北海道標津郡標津町字崎無異7番3地先
- ①終点 同町字崎無異4番8
- ②起点 北海道目梨郡羅臼町峯浜町12番2地先
- ②終点 北海道標津郡標津町字崎無異7番3地先

①変更前	A	W=15.96m~55.00m	L=3.729km
	B	W= 9.20m~59.97m	L=3.745km
①変更後	A	W= 5.20m~55.00m	L=3.434km
	B	W= 9.20m~59.97m	L=3.745km

②変更前	W=13.09m~31.40m	L=0.116km
②変更後	W=13.09m~31.40m	L=0.116km

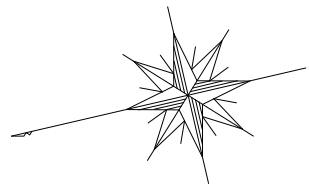


1:50,000
0 800m

区域変更図(1)

S=1:1000

標津郡標津町字崎無異



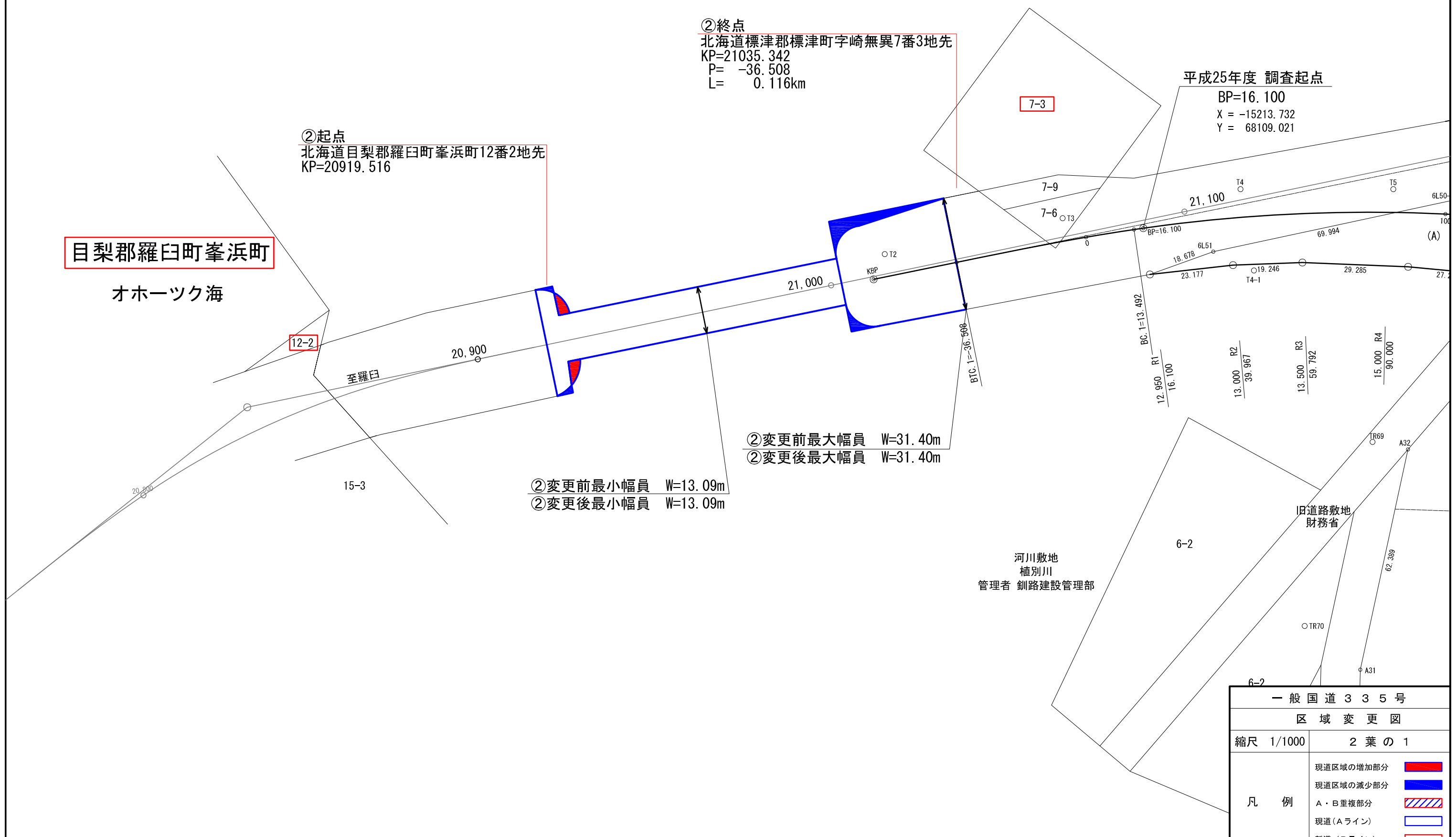
②起点
北海道目梨郡羅臼町峯浜町12番2地先
KP=20919.516

②終点
北海道標津郡標津町字崎無異7番3地先
KP=21035.342
P= -36.508
L= 0.116km

平成25年度 調査起点
BP=16.100
X = -15213.732
Y = 68109.021

目梨郡羅臼町峯浜町

オホーツク海



②変更前最大幅員 W=31.40m
②変更後最大幅員 W=31.40m

②変更前最小幅員 W=13.09m
②変更後最小幅員 W=13.09m

河川敷地
植別川
管理者 釧路建設管理部

旧道路敷地
財務省

一般国道335号	
区域変更図	
縮尺 1/1000	2葉の1
凡例	現道区域の増加部分
	現道区域の減少部分
	A・B重複部分
	現道(Aライン)
	新道(Bライン)