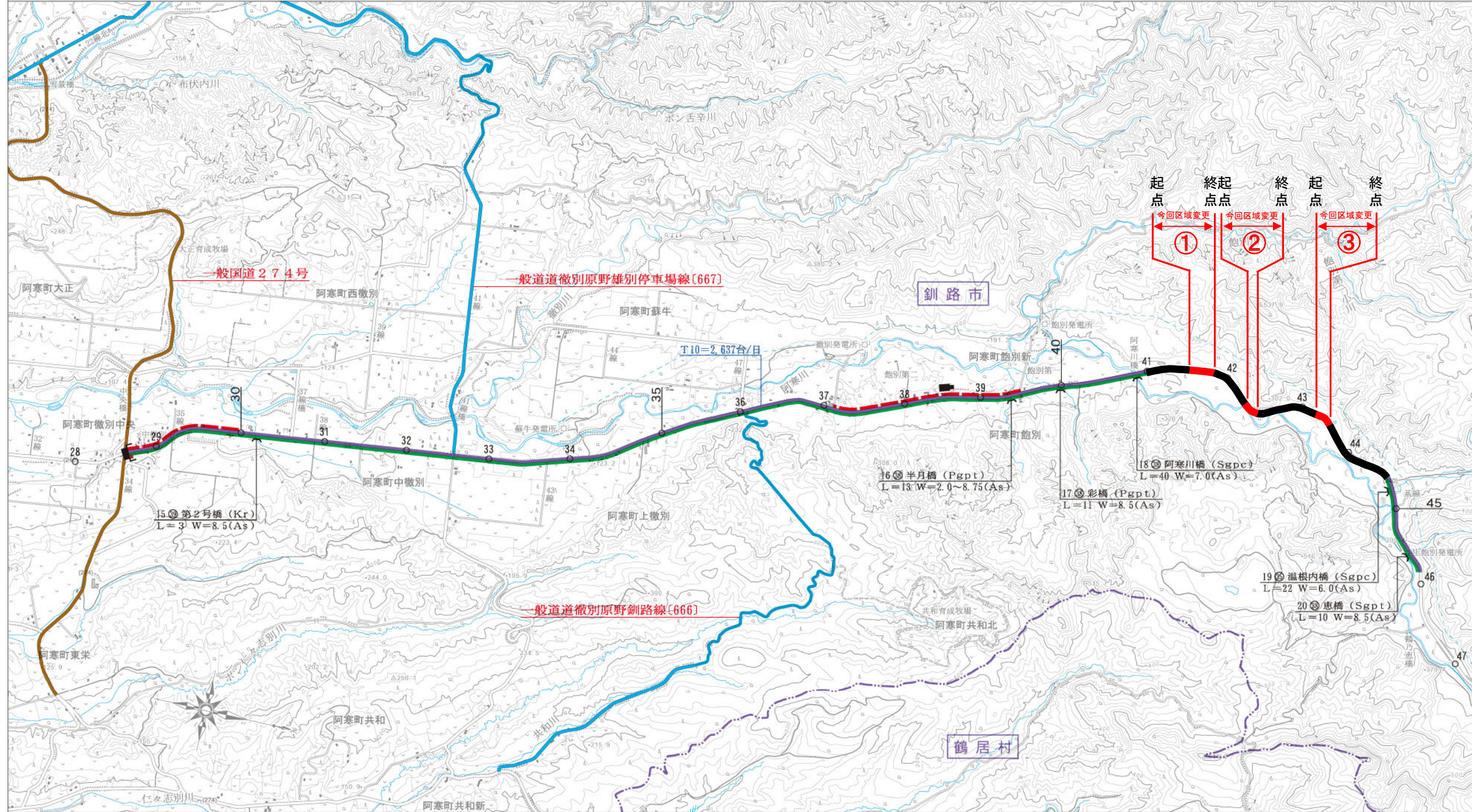


一般国道240号 区域変更位置図



釧路開発建設部

今回区域変更 ①

起点 釧路市阿寒町飽別57線16番1地先
 終点 同町飽別57線16番6地先

変更前 W=24.37m ~ W=36.90m L=0.262km
 変更後 W=24.39m ~ W=30.13m L=0.262km

②

起点 釧路市阿寒町飽別58線20番5
 終点 同町飽別58線19番1

変更前 W=45.48m ~ W=56.24m L=0.111km
 変更後 W=43.71m ~ W=56.24m L=0.111km

③

起点 釧路市阿寒町飽別基線4番4
 終点 同町飽別基線6番5

変更前 W=26.09m ~ W=36.93m L=0.165km
 変更後 W=22.18m ~ W=32.29m L=0.165km

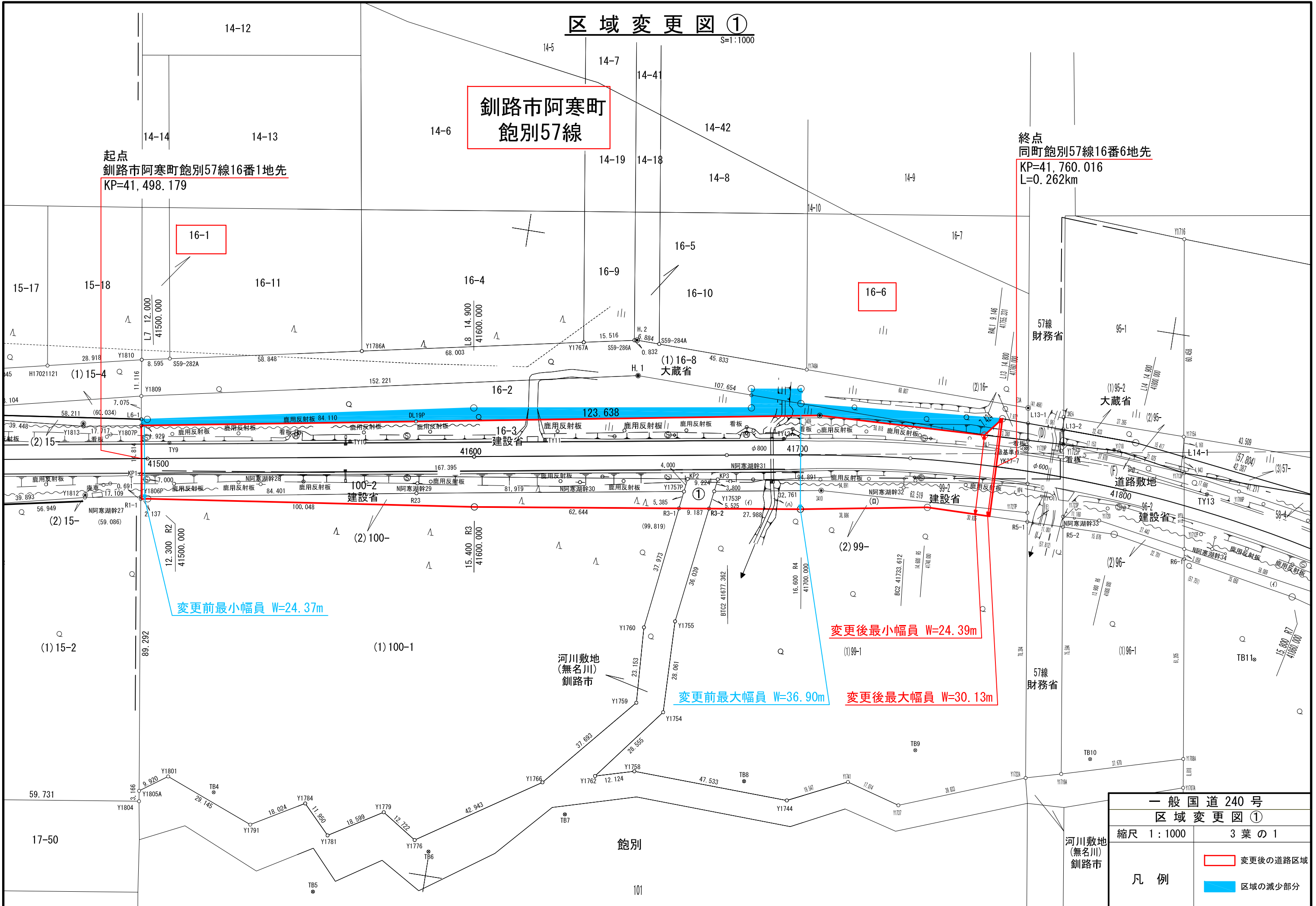
区域変更図 ①

S=1:1000

釧路市阿寒町
飽別57線

起点
釧路市阿寒町飽別57線16番1地先
KP=41,498.179

終点
同町飽別57線16番6地先
KP=41,760.016
L=0.262km



変更前最小幅員 W=24.37m

変更後最小幅員 W=24.39m

変更前最大幅員 W=36.90m

変更後最大幅員 W=30.13m

一般国道 240号	
区域変更図 ①	
縮尺 1:1000	3葉の1
凡例	 変更後の道路区域
	 区域の減少部分

区域変更図②

S=1:1000

釧路市阿寒町
飽別58線

起点
釧路市阿寒町飽別58線20番5
KP=42,389.183

終点
同町飽別58線19番1
KP=42,500.000
L=0.111km

変更前最小幅員 W=45.48m

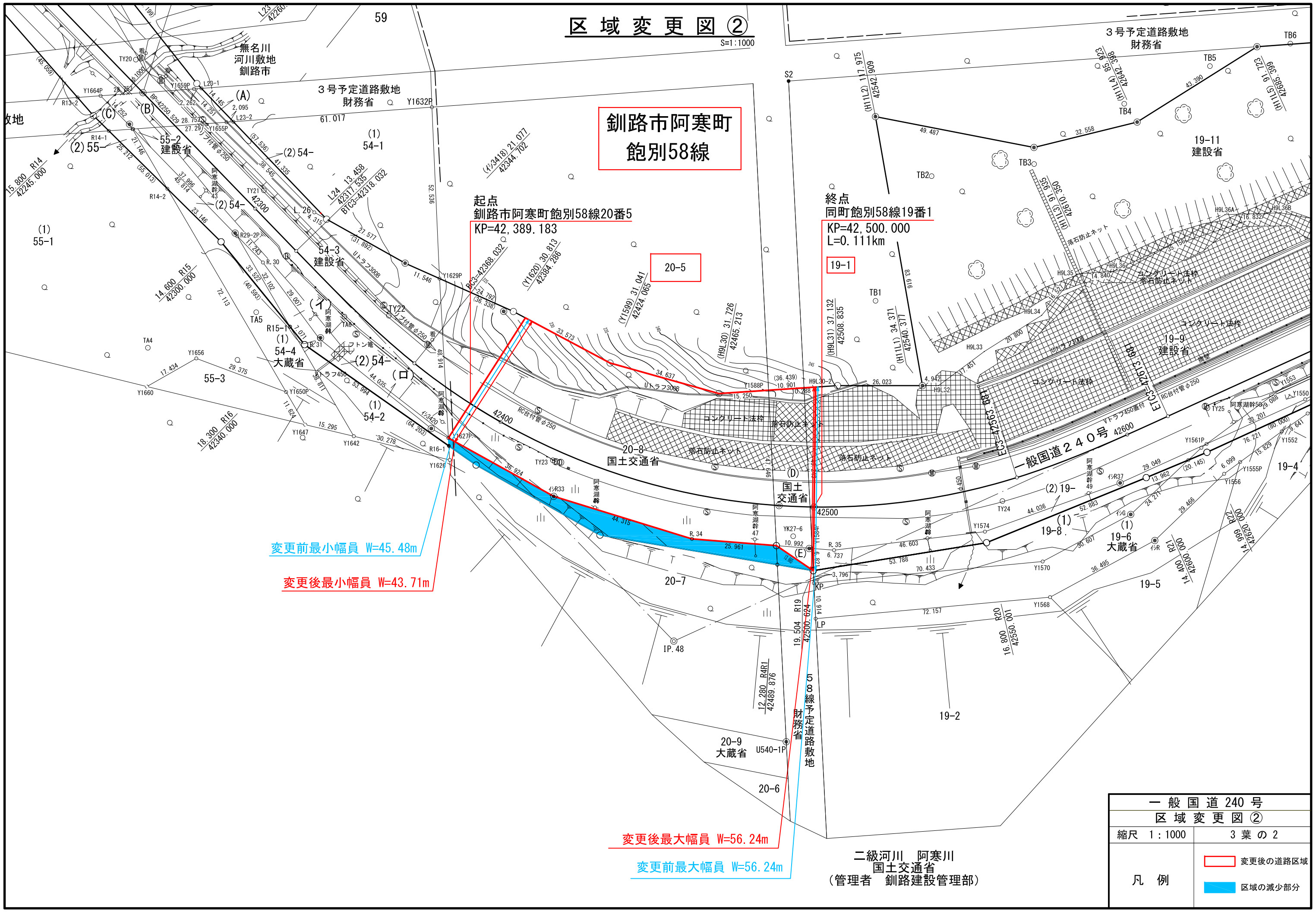
変更後最小幅員 W=43.71m

変更後最大幅員 W=56.24m

変更前最大幅員 W=56.24m

二級河川 阿寒川
国土交通省
(管理者 釧路建設管理部)

一般国道240号 区域変更図②	
縮尺 1:1000	3葉の2
凡例	 変更後の道路区域
	 区域の減少部分



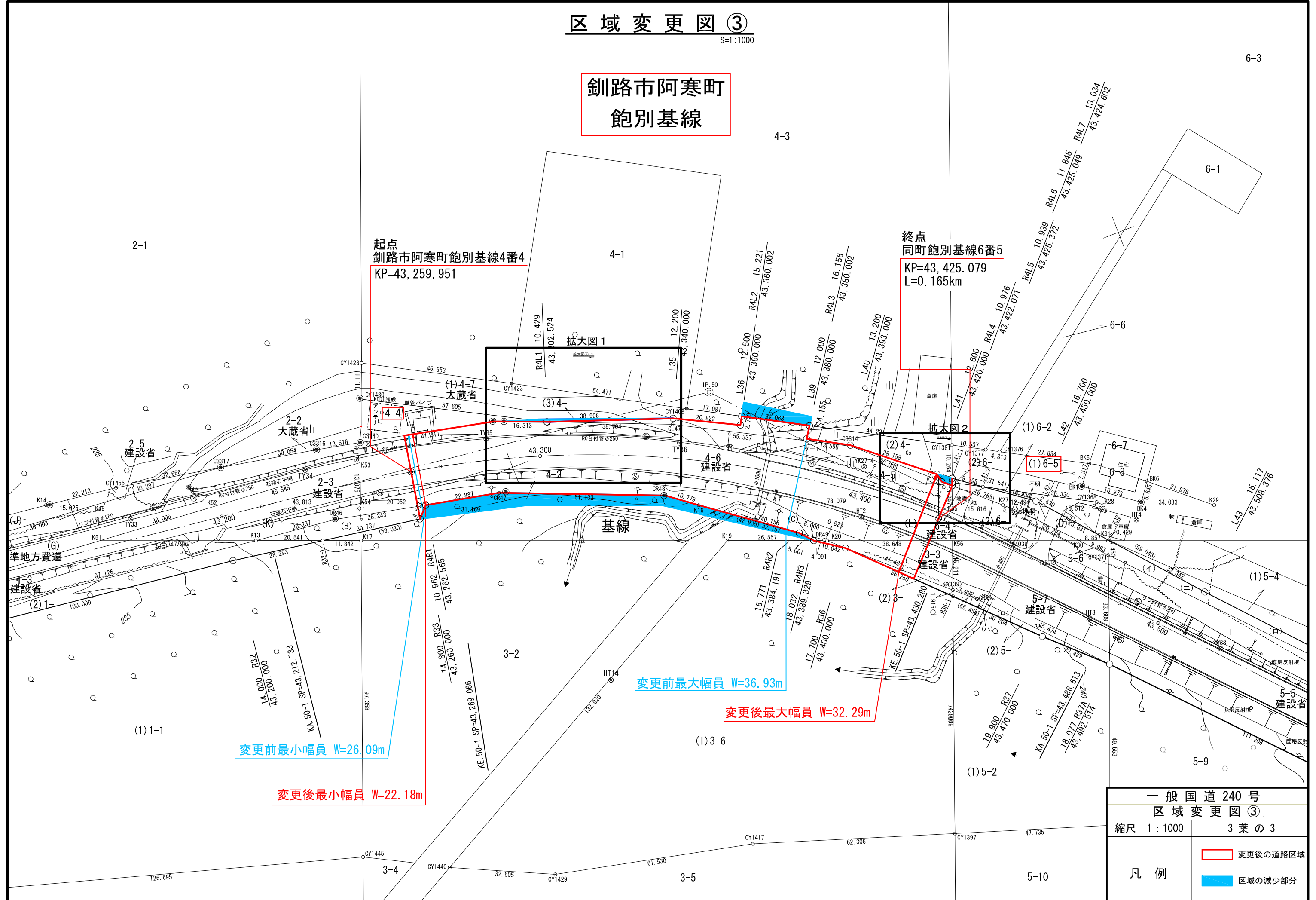
区域変更図③

S=1:1000

釧路市阿寒町 飽別基線

起点
釧路市阿寒町飽別基線4番4
KP=43,259.951

終点
同町飽別基線6番5
KP=43,425.079
L=0.165km



変更前最小幅員 W=26.09m

変更後最小幅員 W=22.18m

変更前最大幅員 W=36.93m

変更後最大幅員 W=32.29m

一般国道240号 区域変更図③	
縮尺 1:1000	3葉の3
凡例	 変更後の道路区域
	 区域の減少部分