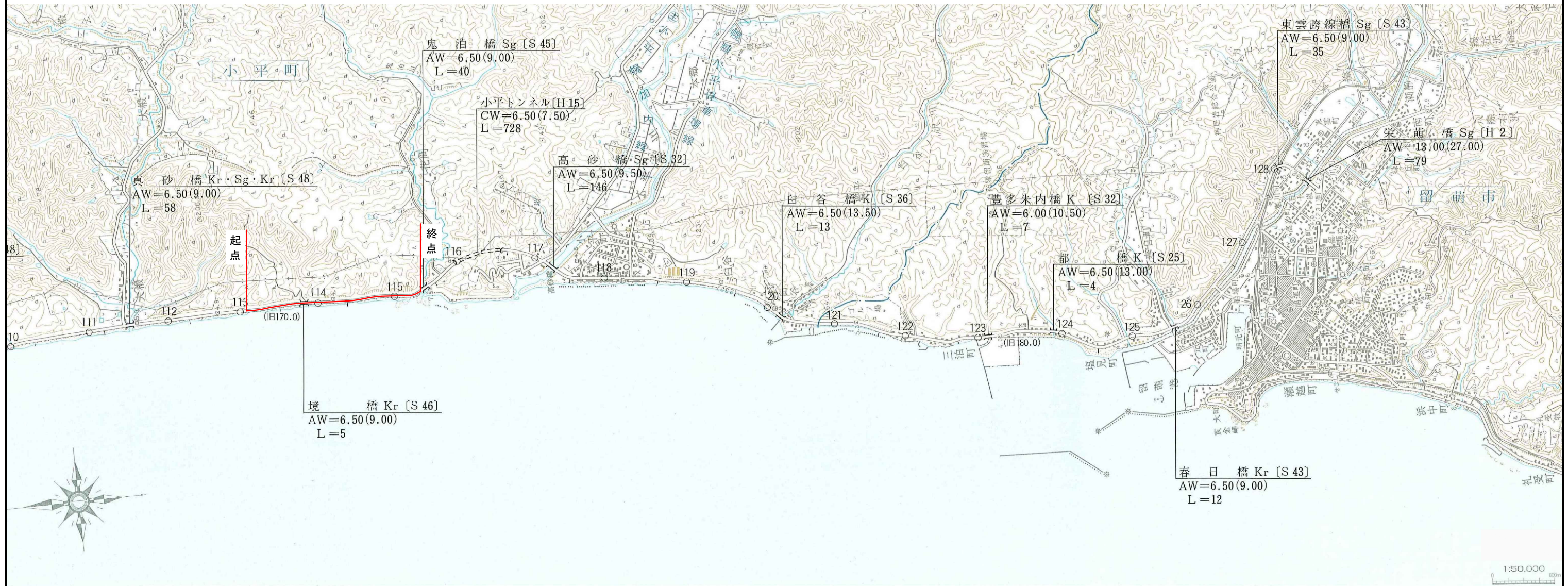


# 一般国道 232号及び239号 区域変更位置図

起点 北海道留萌郡小平町字大楸481番  
 終点 同町字花岡63番1

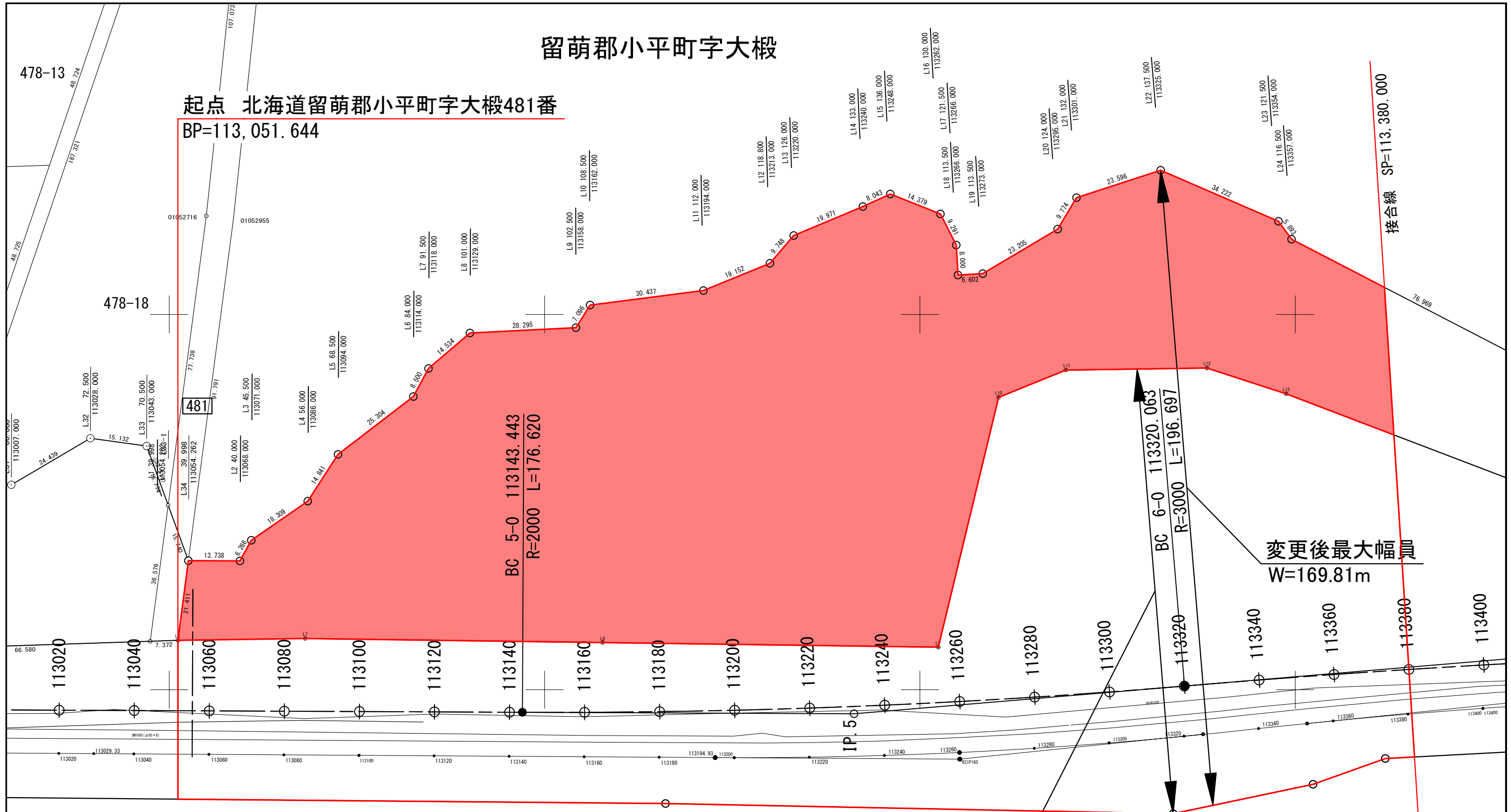
変更前 W=28.11m ~ 118.88m L=2.276km  
 変更後 W=35.91m ~ 169.81m L=2.276km



一般国道 232号  
 及び239号  
 区域変更位置図  
 縮尺 1:50,000

# 留萌郡小平町字大椴


起点 北海道留萌郡小平町字大椴481番  
BP=113,051.644



変更後最大幅員  
W=169.81m

変更前最大幅員  
W=118.88m

一般国道232号及び239号	
区域変更図 (1/7)	
縮尺	1/1,000
凡例	<span style="border: 1px solid red; display: inline-block; width: 20px; height: 10px;"></span> 現在の道路区域
	<span style="background-color: #ffcccc; display: inline-block; width: 20px; height: 10px;"></span> 区域の増加部分



接合線 SP=113,380.000

接合線 SP=113,740.000

0.30% 0.30%  
VCL=50 VCR=8330  
H=10.970

113680.000  
H=11.630

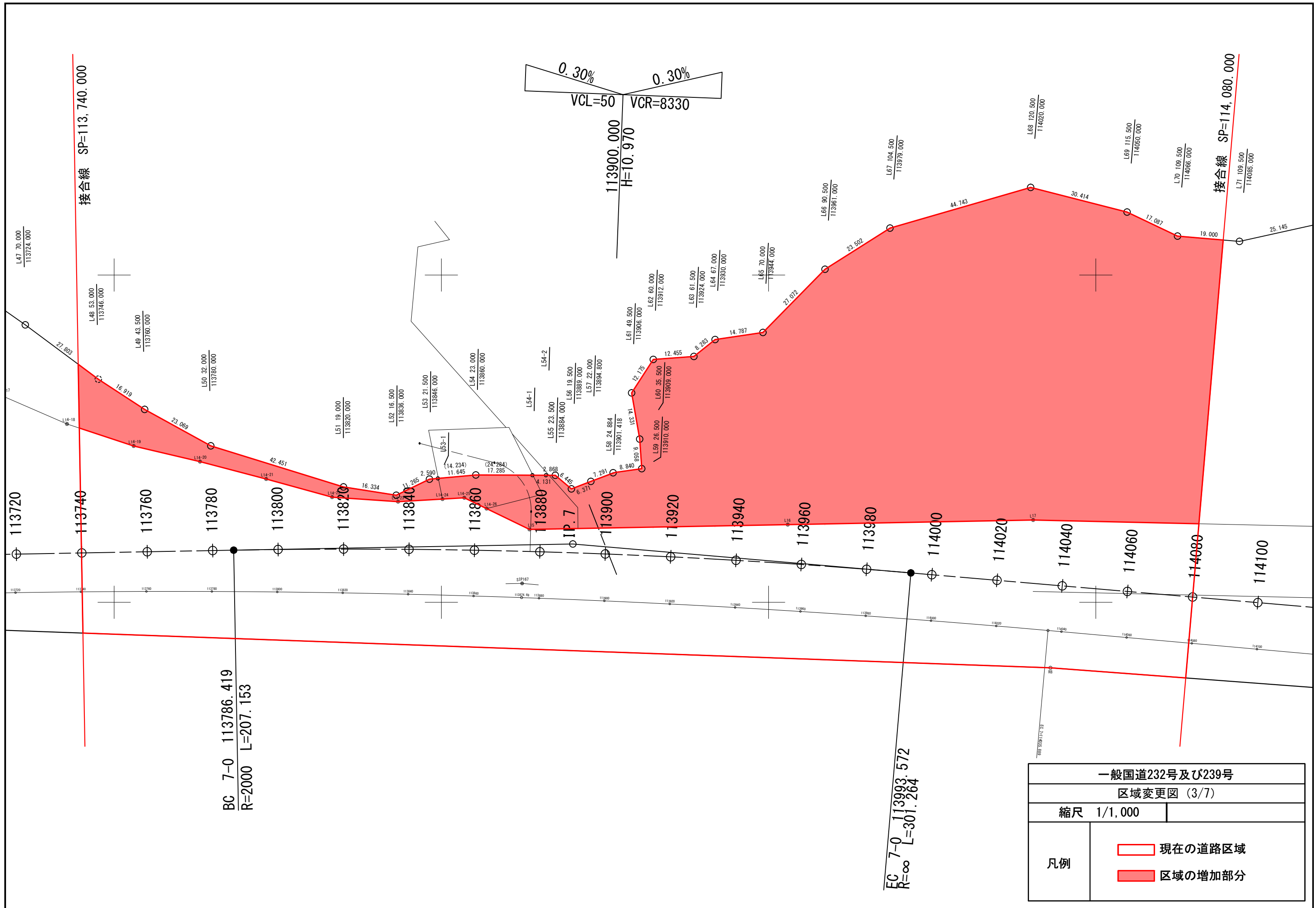
変更後最小幅員  
W=35.91m

変更前最小幅員  
W=28.11m

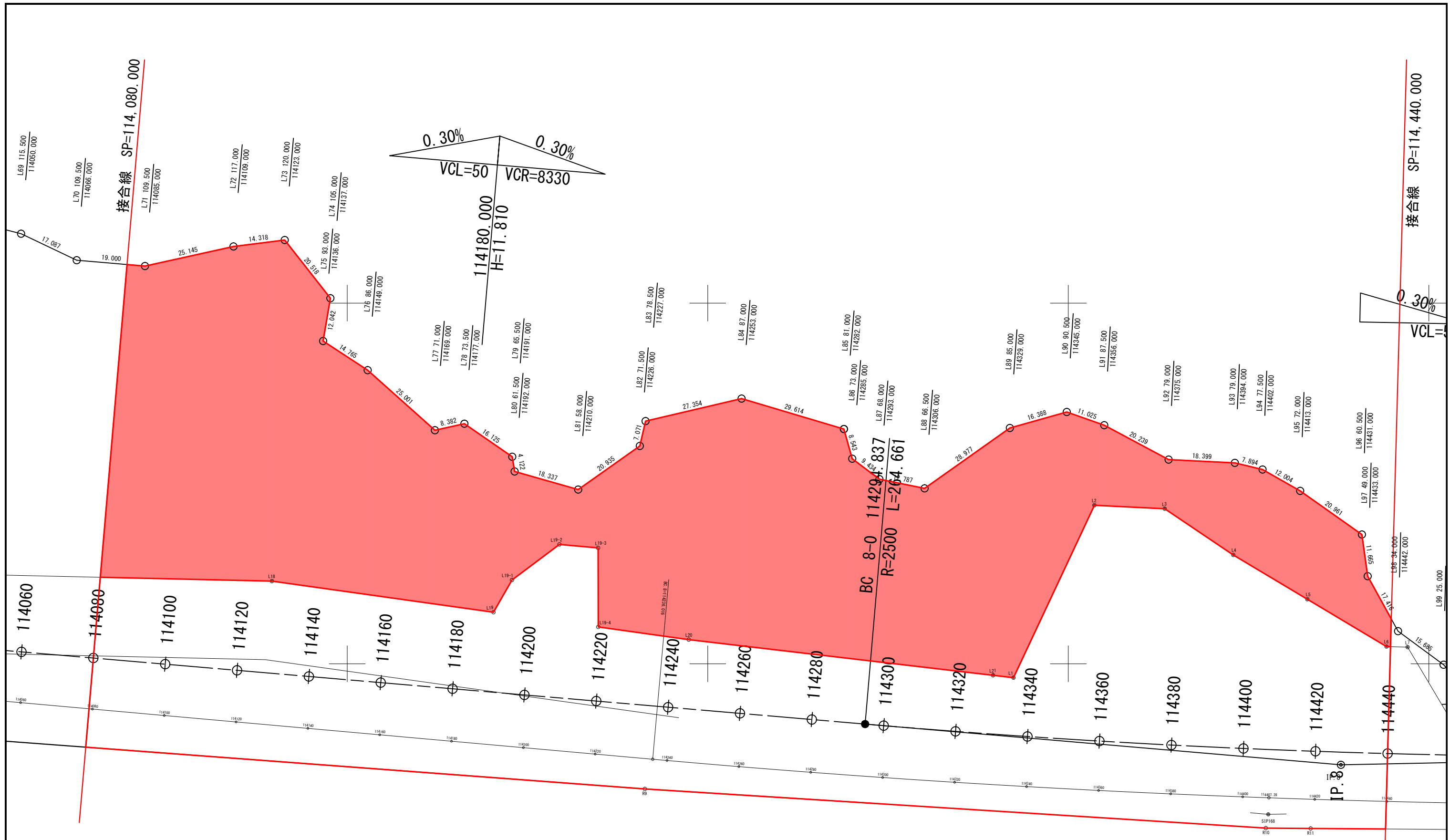
EC 6-0 113516.759  
R=∞ L=269.660

令和2年度調査起点  
花園一1地区  
SP=113,500.000m  
K=5,359.082

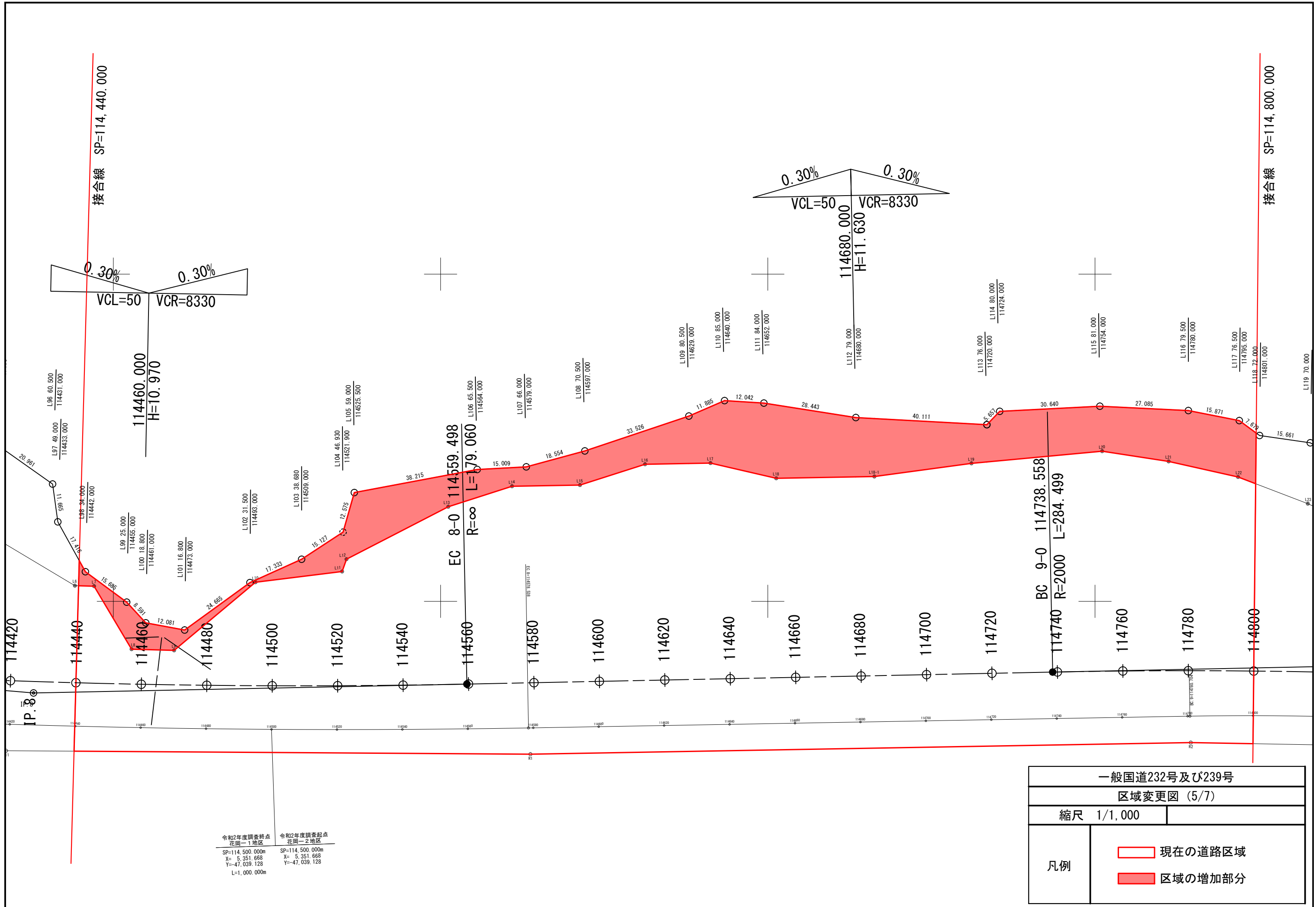
一般国道232号及び239号	
区域変更図 (2/7)	
縮尺	1/1,000
凡例	<span style="border: 1px solid red; display: inline-block; width: 10px; height: 10px;"></span> 現在の道路区域
	<span style="background-color: red; display: inline-block; width: 10px; height: 10px;"></span> 区域の増加部分

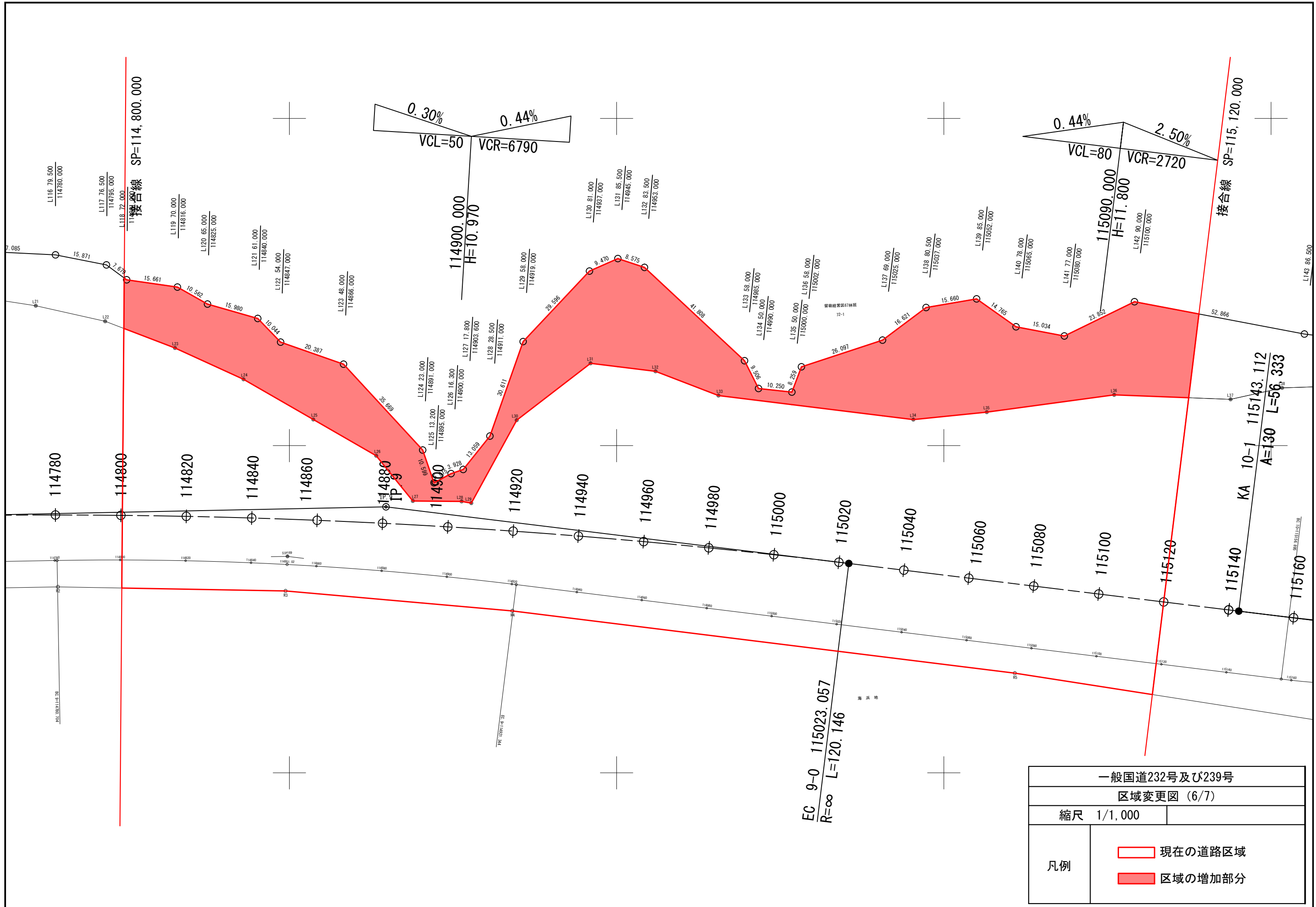


一般国道232号及び239号	
区域変更図 (3/7)	
縮尺	1/1,000
凡例	<span style="border: 1px solid black; display: inline-block; width: 10px; height: 10px;"></span> 現在の道路区域
	<span style="background-color: red; border: 1px solid black; display: inline-block; width: 10px; height: 10px;"></span> 区域の増加部分



一般国道232号及び239号	
区域変更図 (4/7)	
縮尺	1/1,000
凡例	<span style="border: 1px solid black; display: inline-block; width: 20px; height: 10px;"></span> 現在の道路区域
	<span style="background-color: red; border: 1px solid black; display: inline-block; width: 20px; height: 10px;"></span> 区域の増加部分





接合線 SP=114,800.000

接合線 SP=115,120.000

0.30%  
VCL=50  
0.44%  
VCR=6790

0.44%  
VCL=80  
2.50%  
VCR=2720

11490.000  
H=10.970

11509.000  
H=11.800

EC 9-0 115023.057  
R=∞ L=120.146

KA 10-1 115143.112  
A=130 L=56.333

一般国道232号及び239号	
区域変更図 (6/7)	
縮尺	1/1,000
凡例	<span style="border: 1px solid red; display: inline-block; width: 20px; height: 10px;"></span> 現在の道路区域
	<span style="background-color: red; display: inline-block; width: 20px; height: 10px;"></span> 区域の増加部分

# 留萌郡小平町字花岡

