

# 一般国道273号 区域変更位置図

273号

二七三号

渚滑国道

1/4

網走開発建設部

起点 北海道紋別郡滝上町字滝ノ上原野950番1  
 終点 同町字滝ノ上原野835番3地先  
 変更前 W=32.62m~47.74m L=0.126km  
 変更後 W=32.62m~50.38m L=0.126km

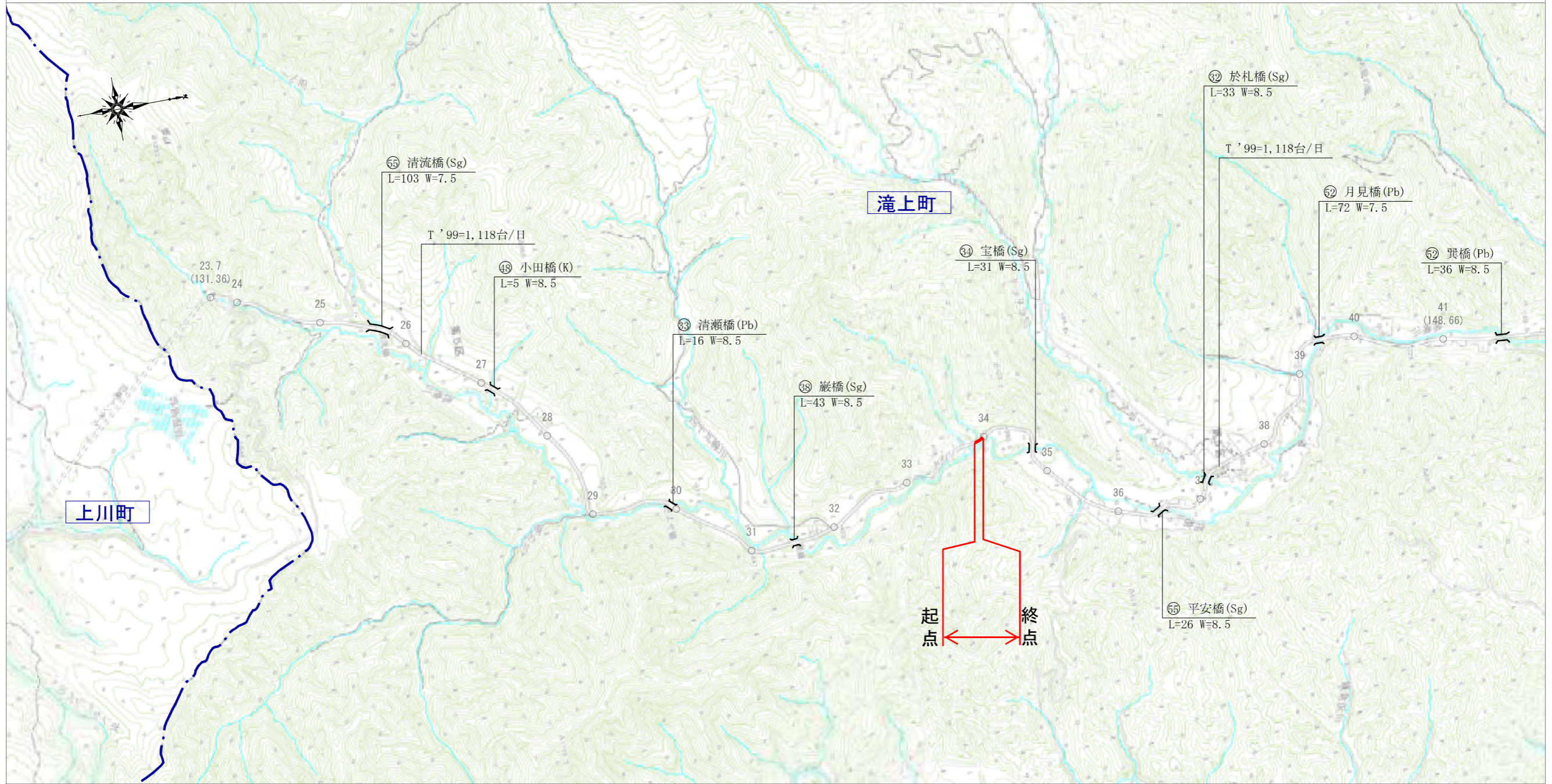
273号

二七三号

渚滑国道

1/4

この地図の作成に当たっては、国土地理院長の承認を得て、同院発行の5万分の1地形図及び2万5千分の1地形図を使用したものである。(承認番号) 平15総使、第498-167号



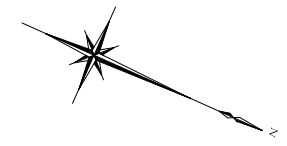
1:50,000



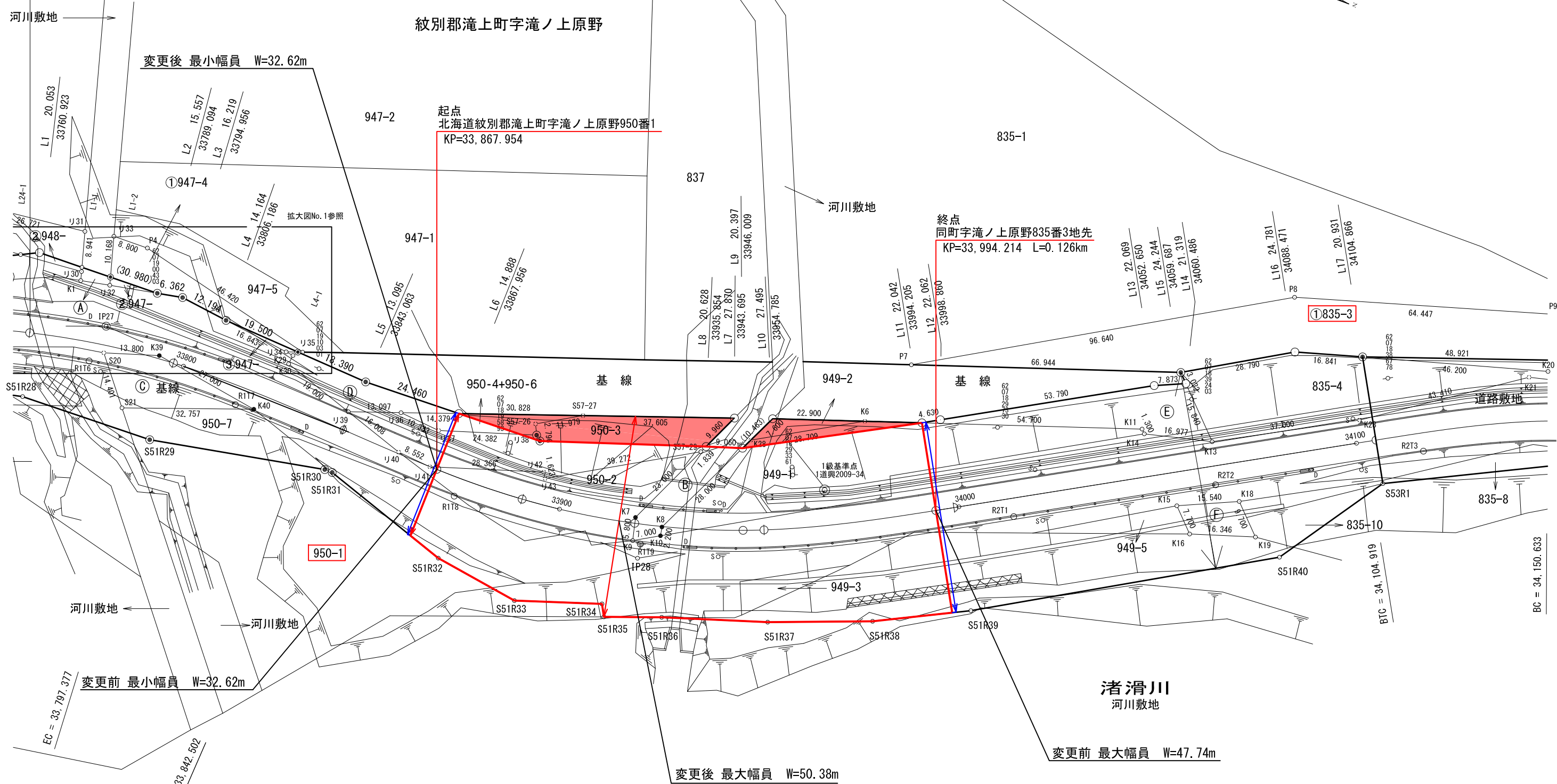


# 区域変更図

令和2年度調査起点  
 SP=33,756.735m  
 X= 1,487.750  
 Y= 58,851.542



紋別郡滝上町字滝ノ上原野



変更後 最小幅員 W=32.62m

起点  
 北海道紋別郡滝上町字滝ノ上原野950番1  
 KP=33,867.954

終点  
 同町字滝ノ上原野835番3地先  
 KP=33,994.214 L=0.126km

変更前 最小幅員 W=32.62m

変更後 最大幅員 W=50.38m

変更前 最大幅員 W=47.74m

渚滑川  
 河川敷地

凡例

現在の道路区域	
区域の増加部分	

一般国道273号  
 区域変更図

縮尺 1:1000