

一般国道238号及び239号 区域変更位置図

238号及  
び239号

起点 紋別市新生16番1  
終点 同 市新生17番2

変更前 W= 34.87m~ 38.01m L=0.132km  
変更後 W= 34.87m~132.58m L=0.132km

238号及  
び239号

2  
3  
8  
号  
及  
び  
2  
3  
9  
号

2  
3  
8  
号  
及  
び  
2  
3  
9  
号

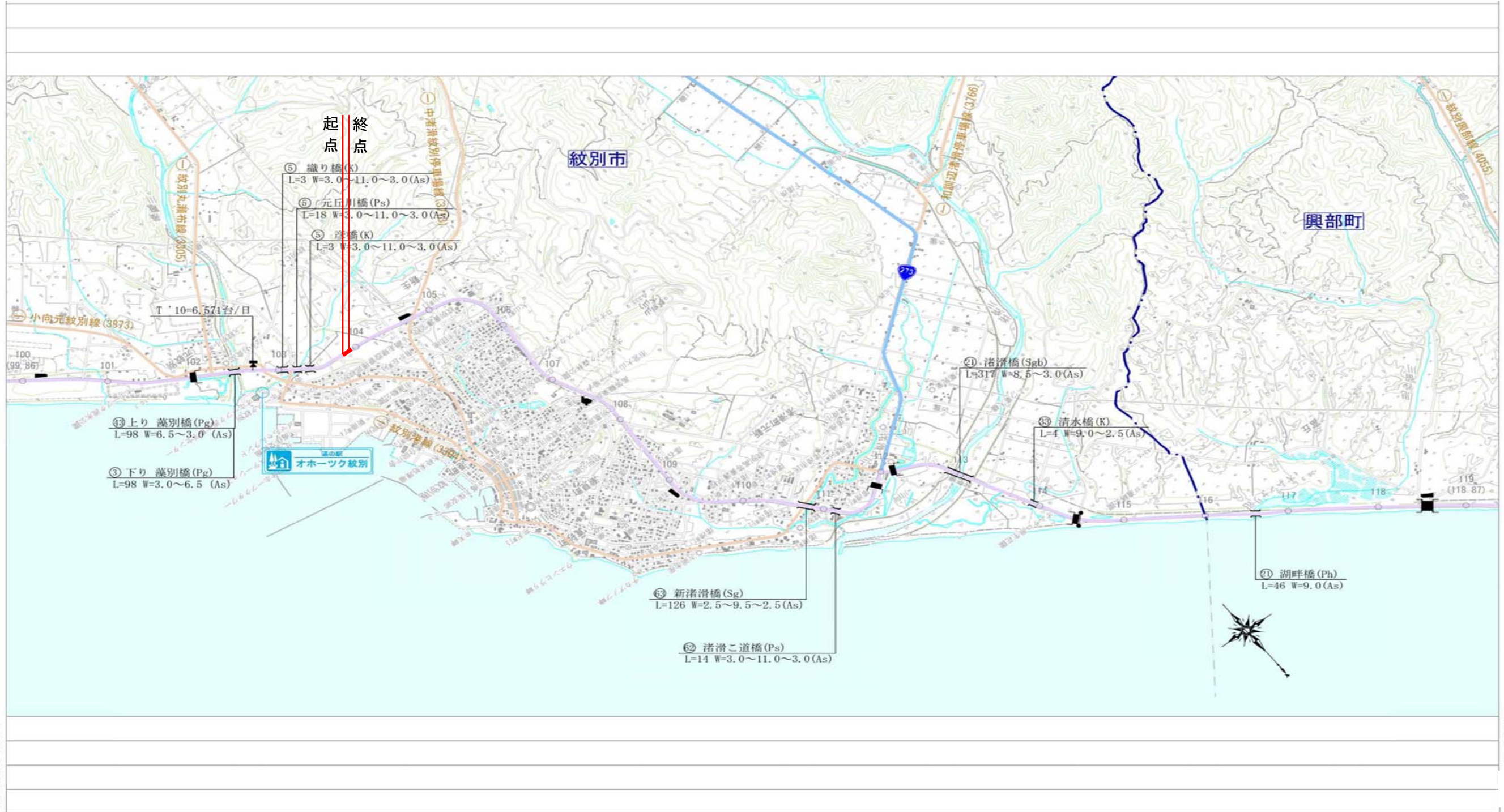
オ  
ホ  
ー  
ツ  
ク  
国  
道

オ  
ホ  
ー  
ツ  
ク  
国  
道

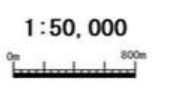
7/10

7/10

網走開発建設部



この地図の作成に当たっては、国土地理院長の承認を得て、同院長発行の2万5千分の1地形図を使用した。  
(承認番号 平25情使 第72-GISMAP32275号)

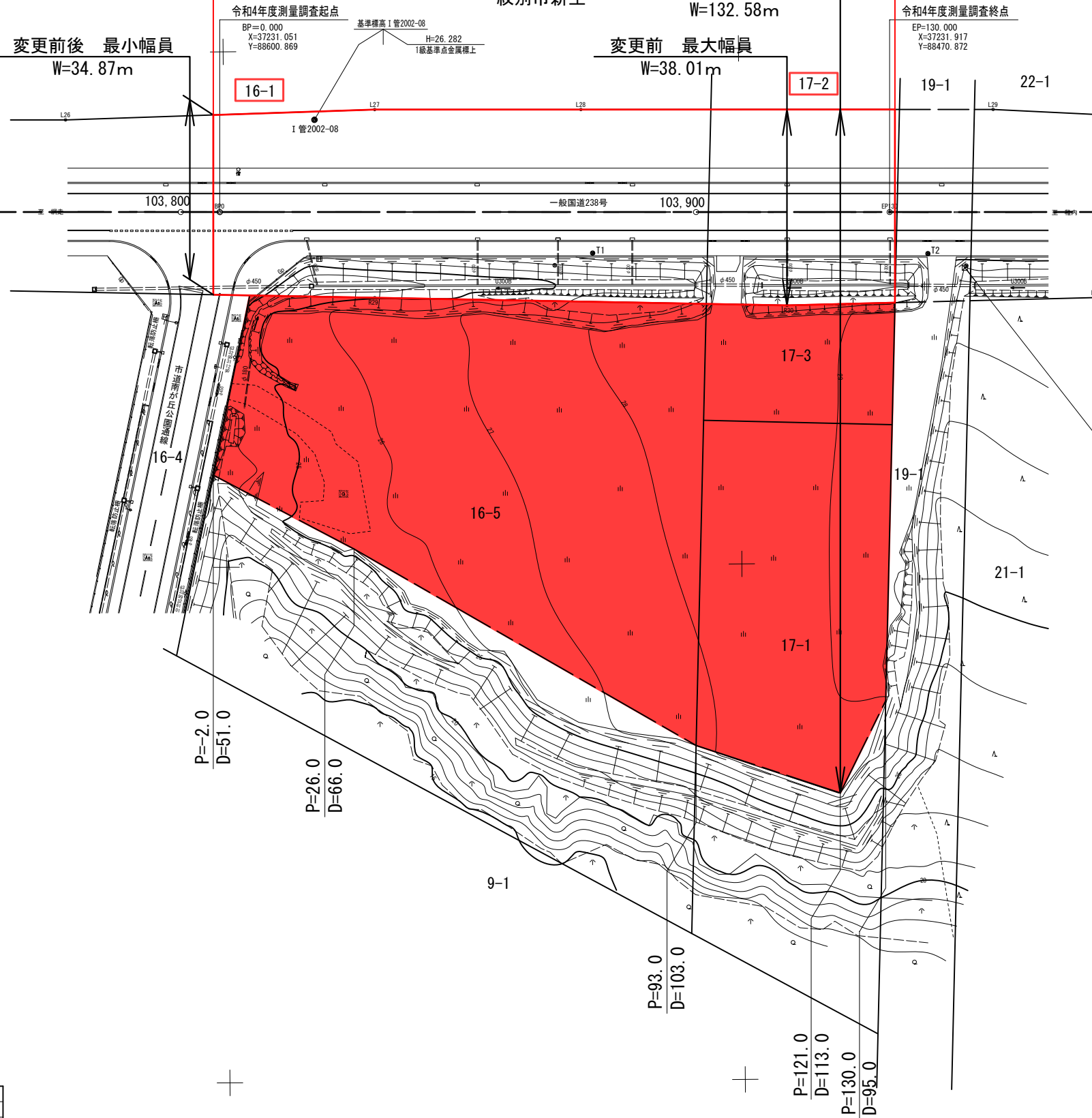


起点  
紋別市新生 1 6 番 1  
KP=103,806.319

終点  
同市新生 1 7 番 2  
KP=103,938.605 L=0.132km

変更前後 最小幅員  
W=34.87m

変更後 最大幅員  
W=132.58m  
変更前 最大幅員  
W=38.01m



基準点成果表

記号番号	X	Y	備考
I管2002-08	37213.301	88582.365	1級基準点
3道2007-537	37243.613	88243.126	3級基準点
T1	37239.512	88528.556	4級基準点
T2	37240.047	88463.491	"

一般国道238号及び239号	
区域変更図	
A3 縮尺 1/1,000	
凡例	<span style="border: 1px solid red; display: inline-block; width: 10px; height: 10px;"></span> 現在の道路区域
	<span style="background-color: red; display: inline-block; width: 10px; height: 10px;"></span> 区域の増加部分