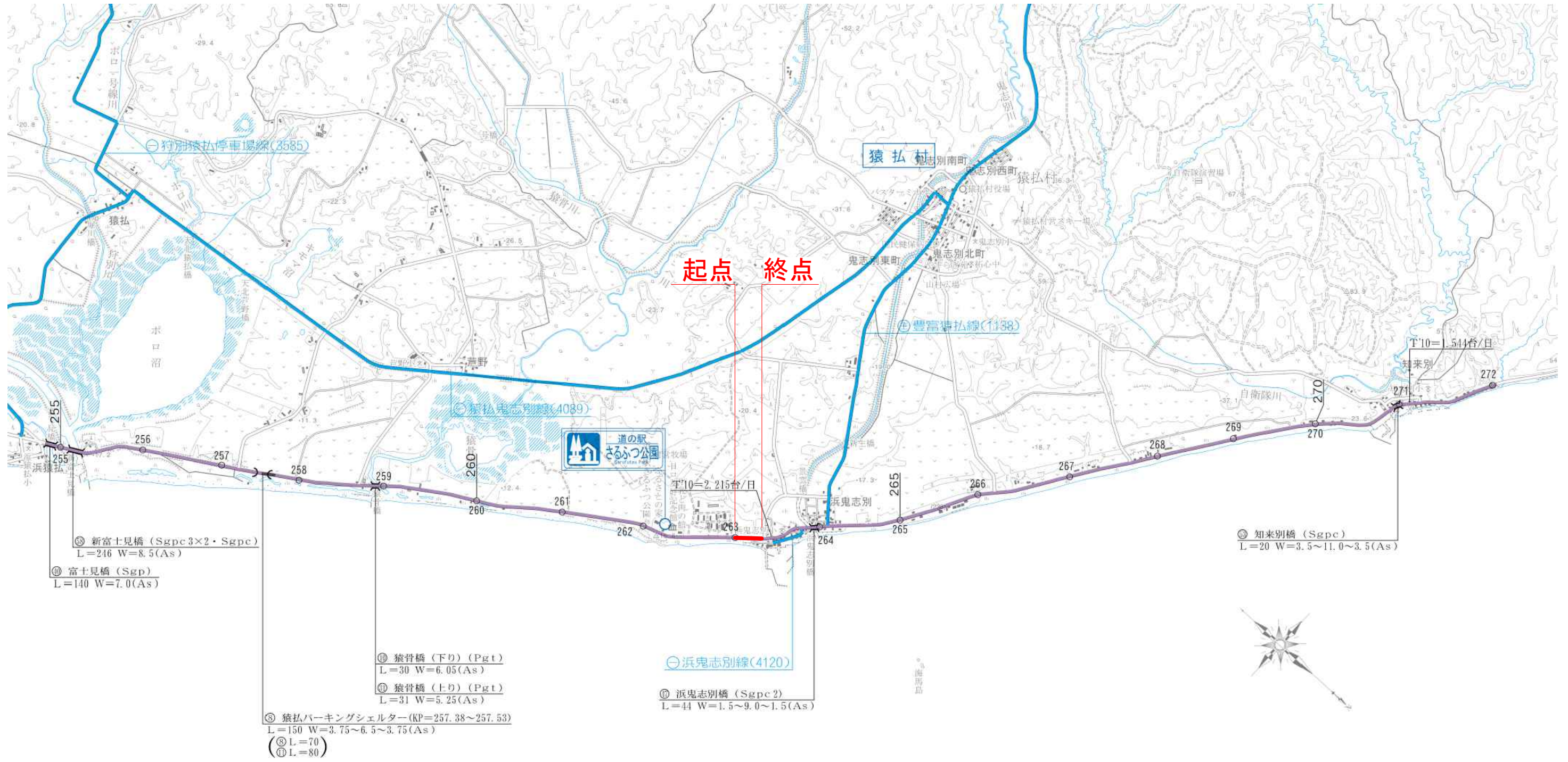


一般国道238号 区域変更位置図

起点 北海道宗谷郡猿払村浜鬼志別214番7
 終点 同村浜鬼志別4626番
 変更前 W=21.82m~21.92m L=0.326km
 変更後 W=27.40m~27.49m L=0.326km



区域変更位置図

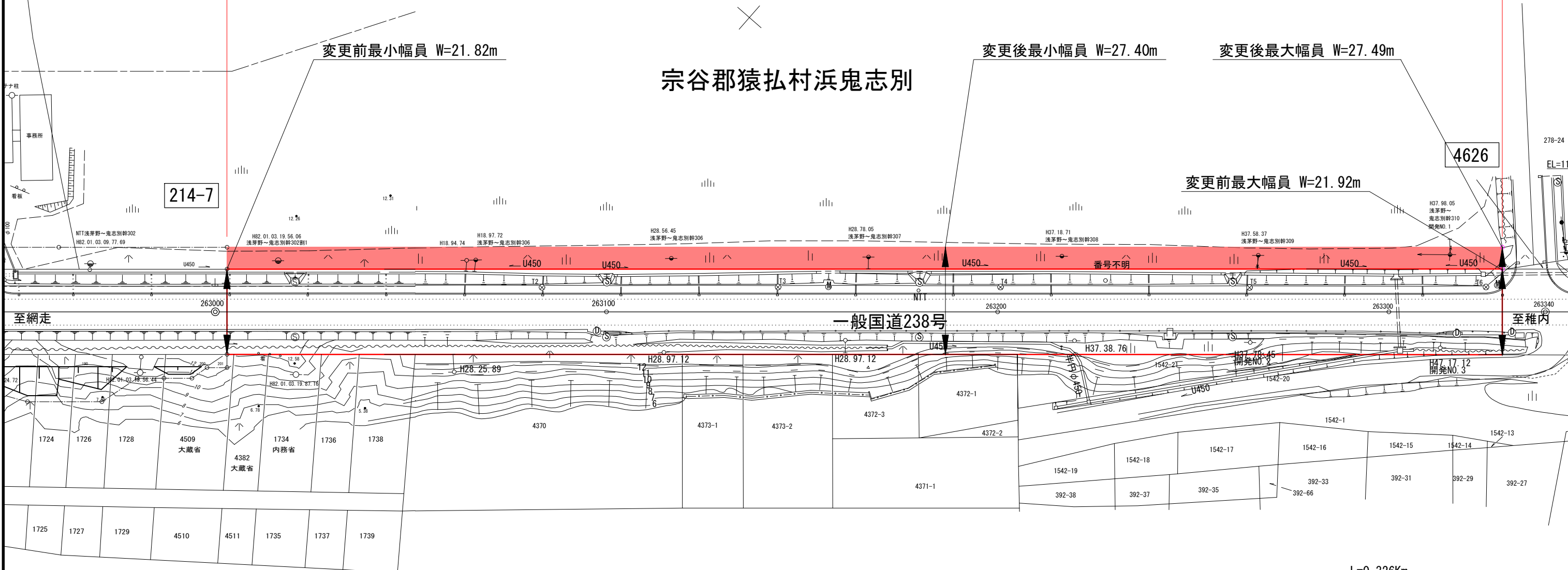
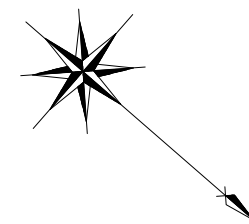
縮尺 1 : 50,000

区域変更図

宗谷郡猿払村浜鬼志別

起点
北海道宗谷郡猿払村
浜鬼志別214番7
KP=263,003.000

終点
同村浜鬼志別4626番
KP=263,329.000
L=0.326km



L=0.326Km
KP=263,003.000~KP=263,329.000

| | |
|------------|--|
| 一般国道238号 | |
| 区域変更図 | |
| 縮尺 1:1,000 | 1葉の1 |
| 凡例 | 現在の道路区域 |
| | 区域の増加部分 |