

一般国道240号 区域変更位置図

240号

起点 北海道網走郡津別町字相生国有林網走東部森林計画区網走南部森林管理署2217林班に小班
 終点 同町字相生国有林網走東部森林計画区網走南部森林管理署2217林班口小班

240号

変更前 W=16.61m~52.93m L=1.941km

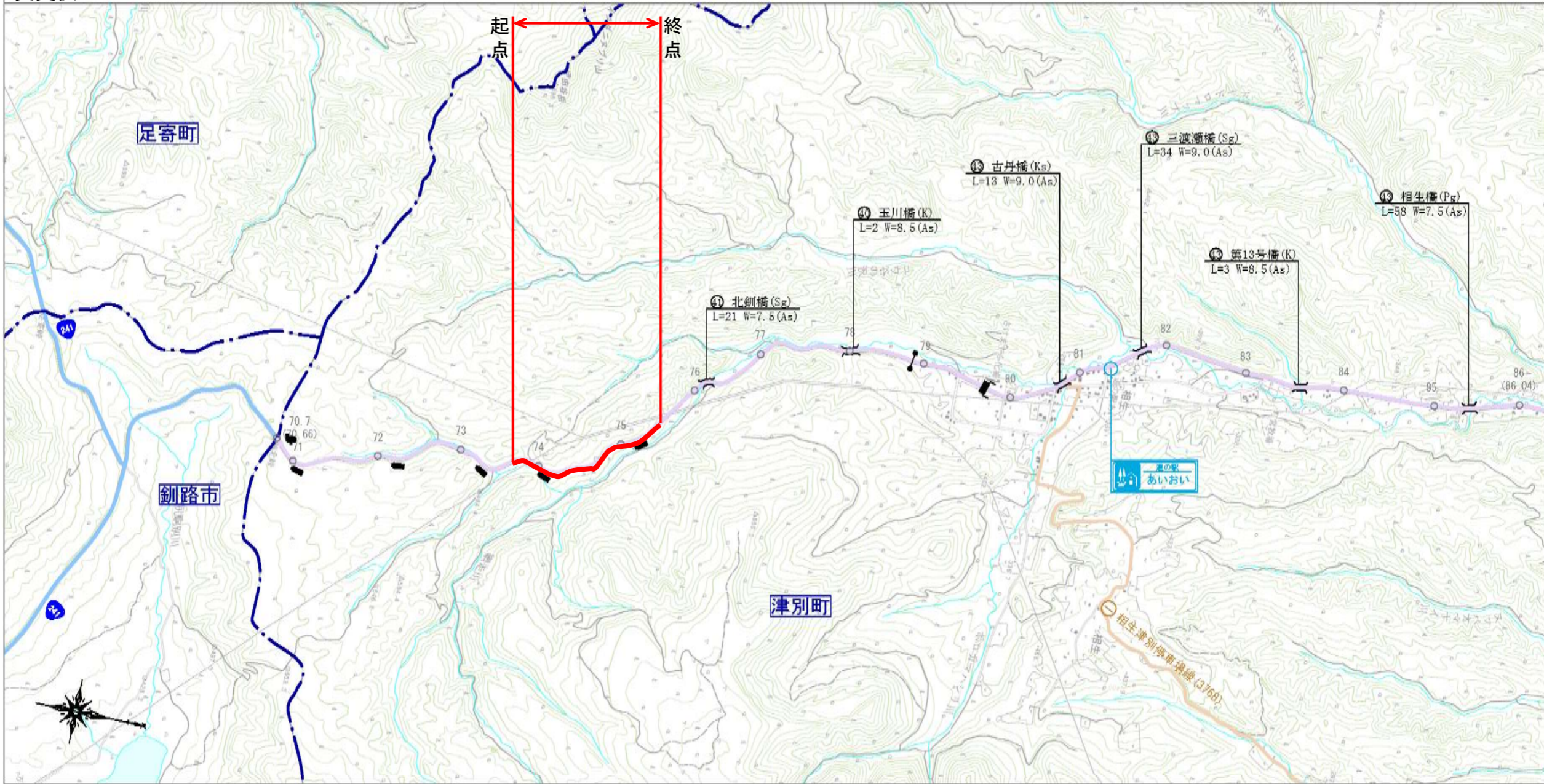
変更後 W=17.43m~57.87m L=1.953km

二四〇号

釧北国道

二四〇号

釧北国道



1/3

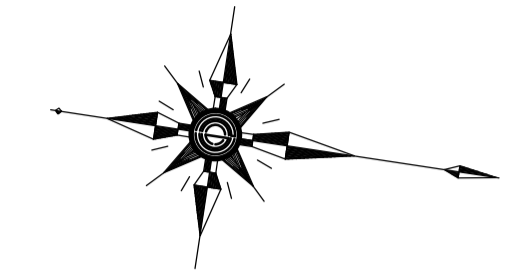
1/3

網走開発建設部

この地図の作成に当たっては、国土地理院の承認を得て、同院発行の2万5千分の1地形図を使用した。(承認番号 平29博使 第410-GISMAP30338号)

1:50,000





起点 北海道網走郡津別町字相生
 国有林網走東部森林計画区
 網走南部森林管理署2217林班に小班
 旧センター KP=73,616.013
 新センター SP=73,616.013

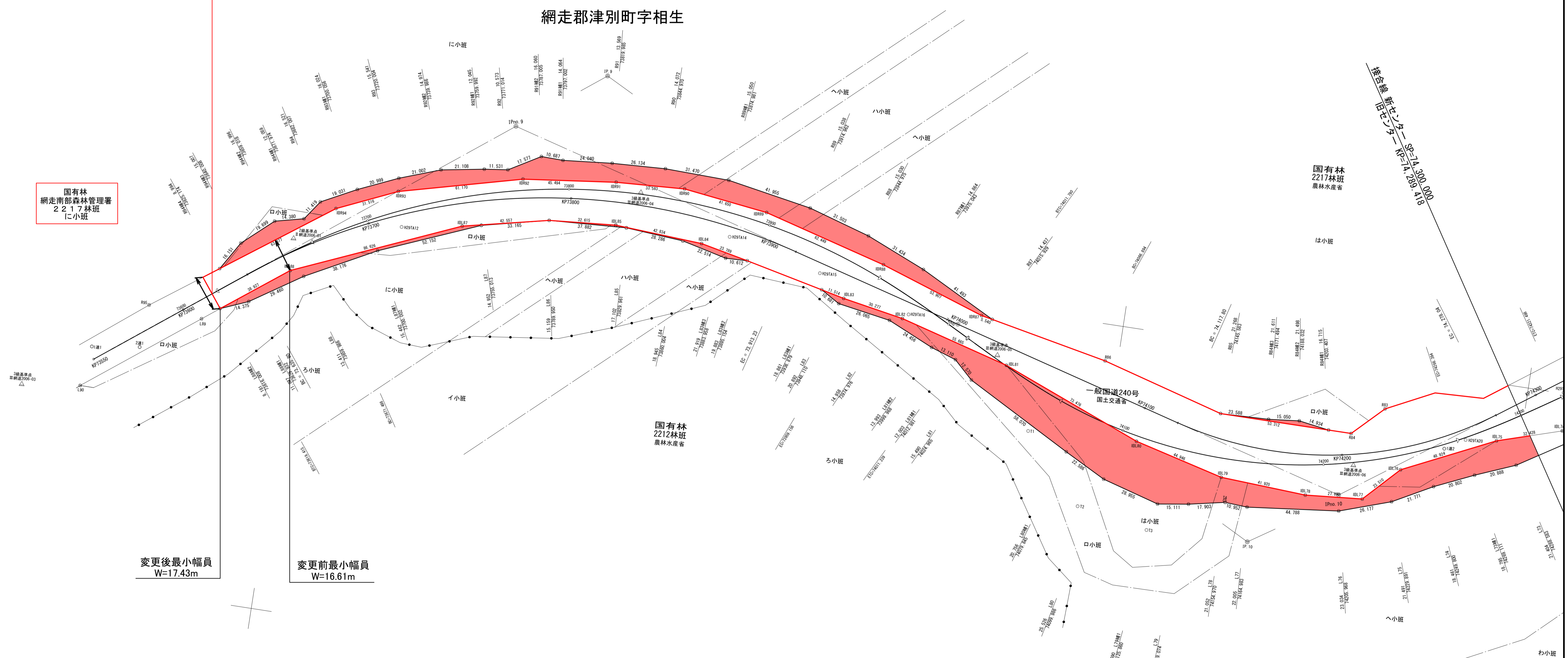
網走郡津別町字相生

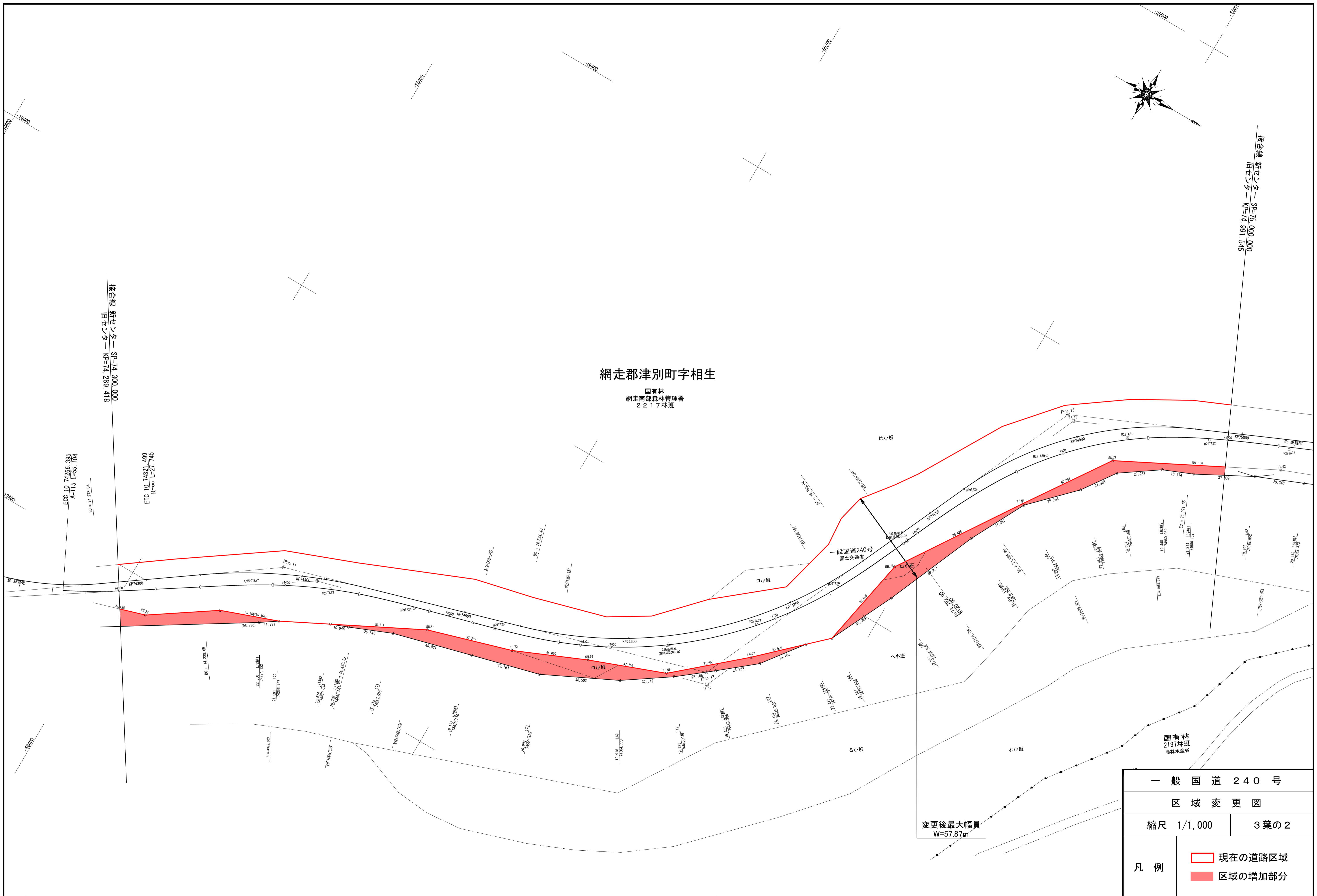
国有林
 網走南部森林管理署
 2217林班
 に小班

変更後最小幅員
 W=17.43m

変更前最小幅員
 W=16.61m

| | |
|------------|---------|
| 一般国道240号 | |
| 区域変更図 | |
| 縮尺 1/1,000 | 3葉の1 |
| 凡例 | 現在の道路区域 |
| | 区域の増加部分 |





網走郡津別町字相生

国有林
網走南部森林管理署
2217林班

一般国道240号
国土交通省

一般国道240号

区域変更図

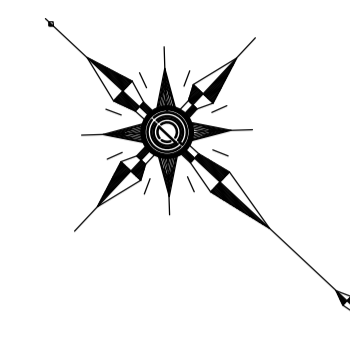
縮尺 1/1,000

3葉の2

凡例

- 現在の道路区域
- 区域の増加部分

変更後最大幅員
W=57.87m



終点 同町字相生
 国有林網走東部森林計画区
 網走南部森林管理署2217林班ロ小班
 旧センター KP=75,557.276 L=1.941km
 新センター SP=75,568.918 L=1.953km

網走郡津別町字相生

国有林
 網走南部森林管理署
 2217林班

一般国道240号
 国土交通省

国有林
 2195林班
 農林水産省

国有林
 2194林班
 農林水産省

国有林
 2196林班
 農林水産省

変更前最大幅員
 W=52.93m

| | |
|------------|---------|
| 一般国道240号 | |
| 区域変更図 | |
| 縮尺 1/1,000 | 3葉の3 |
| 凡例 | 現在の道路区域 |
| | 区域の増加部分 |

