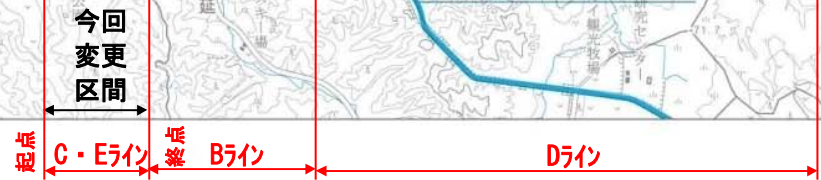
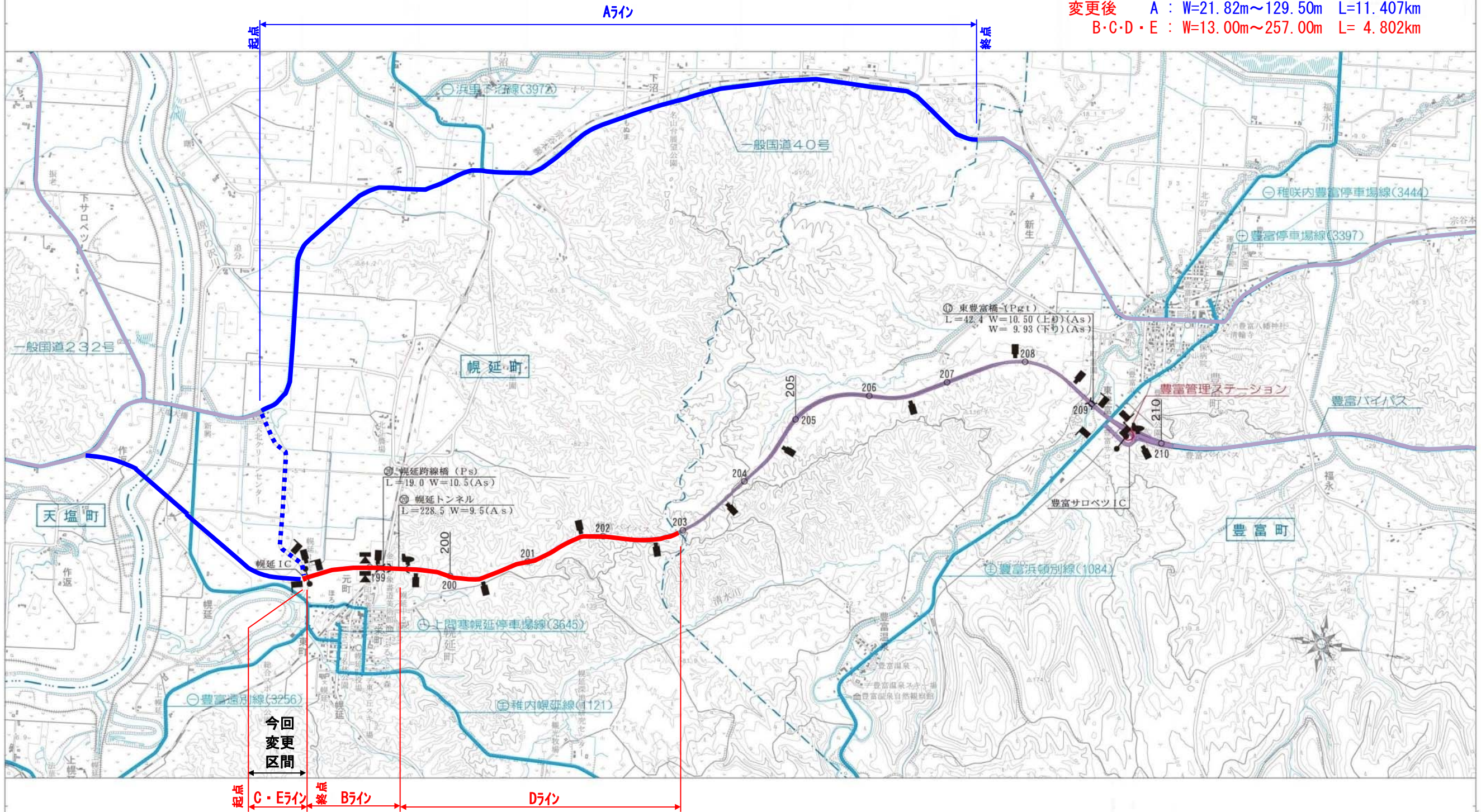


一般国道40号
区域変更位置図

起点 北海道天塩郡幌延町字幌延328番1
 終点 同 町字下沼421番1
 変更前 A : W=21.82m~129.50m L=11.407km
 B・C・D・E : W=13.00m~257.00m L= 4.802km
 変更後 A : W=21.82m~129.50m L=11.407km
 B・C・D・E : W=13.00m~257.00m L= 4.802km



今回区域変更 (Cライン変更)
 起点 北海道天塩郡幌延町元町77番1地先
 終点 同 町元町88番1地先
 変更前 W=134.30m~191.00m L=0.018km
 変更後 W= 14.60m~ 34.10m L=0.018km


今回区域変更 (Eライン変更)
 起点 北海道天塩郡幌延町元町77番1地先
 終点 同 町元町77番1地先
 変更前 W= 53.00m~118.00m L=0.004km
 変更後 W= 14.60m~ 32.20m L=0.004km

四〇号 幌富バイパス

稚内開発建設部

この地図の作成に当たっては国土院院長の承認を得て同院発行の2万5千分の1地形図を使用した。
 (承認番号) 平23 情使 第203-28851号
 1:50,000 800m

天塩郡幌延町元町



Cライン
区域変更起点
北海道天塩郡幌延町元町77番1地先
SP=3355.88

Cライン
区域変更終点
同町元町88番1地先
SP=3374.10 L=0.018km

Eライン最大幅員(変更後)W=32.20m

Eライン最小幅員(変更後)W=14.60m

Eライン
区域変更起点
北海道天塩郡幌延町元町77番1地先
SP=3351.54

Eライン
区域変更終点
同町元町77番1地先
SP=3355.88 L=0.004km

Eライン最小幅員(変更前)W=53.00m

Eライン最大幅員(変更前)W=118.00m

Cライン最大幅員(変更前)W=191.00m

接続線
SP100.00

接続線

Cライン最小幅員(変更前)W=134.30m

Cライン最大幅員(変更後)W=34.10m

Cライン最小幅員(変更後)W=14.60m

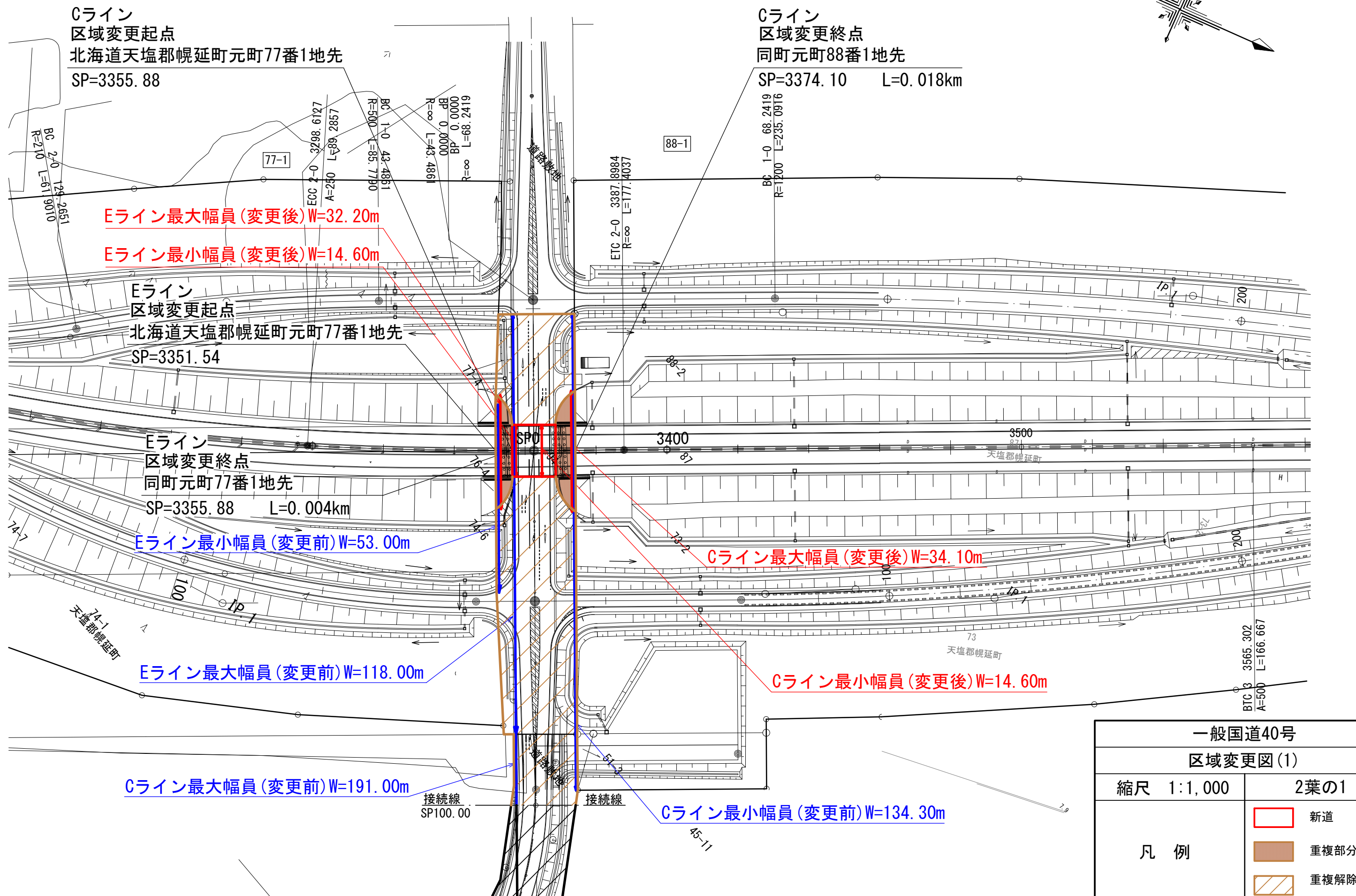
一般国道40号
区域変更図(1)

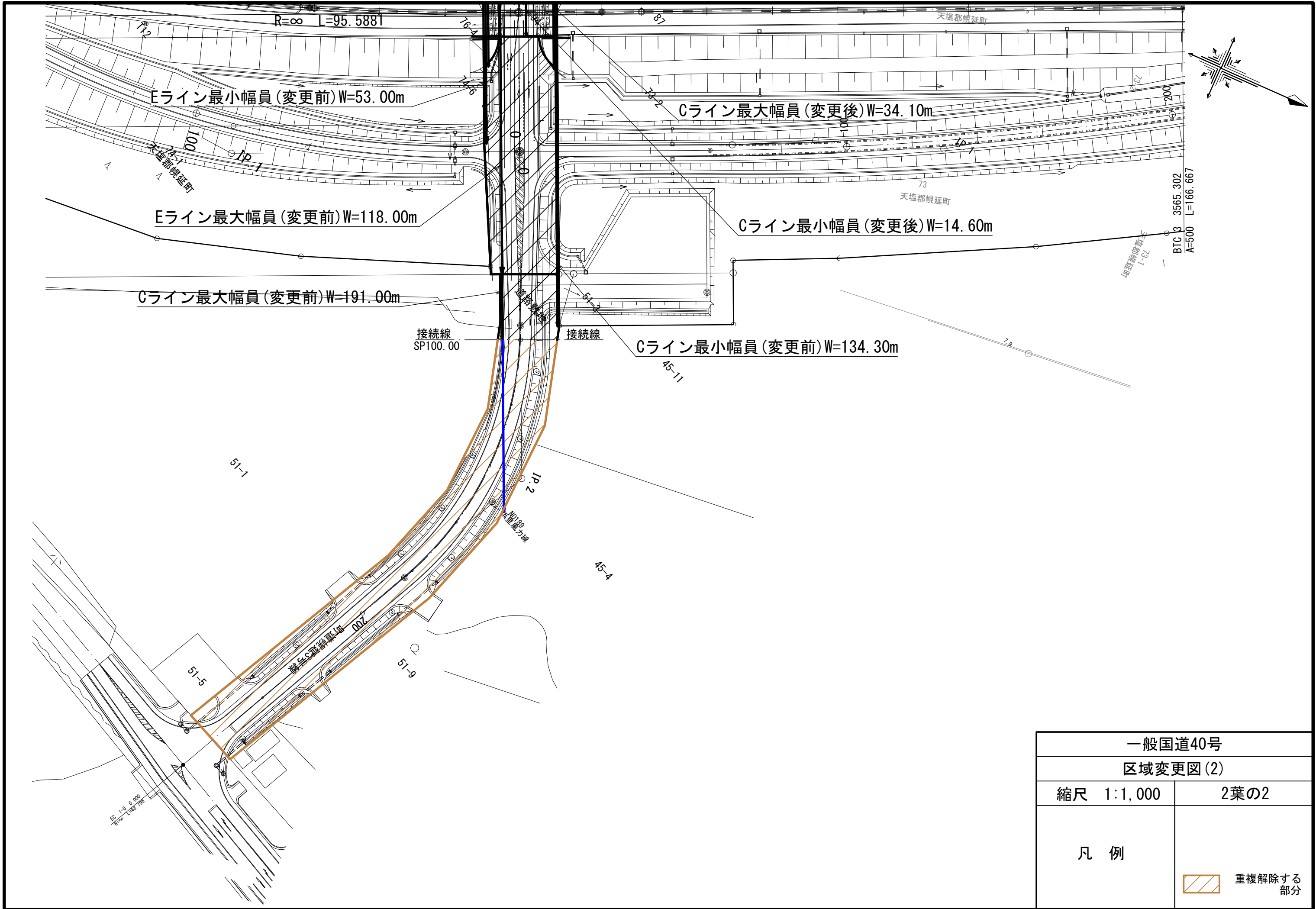
縮尺 1:1,000

2葉の1

凡例

- 新道
- 重複部分
- 重複解除する部分






一般国道40号

区域変更図(2)

縮尺 1:1,000

2葉の2

凡例

 重複解除する部分