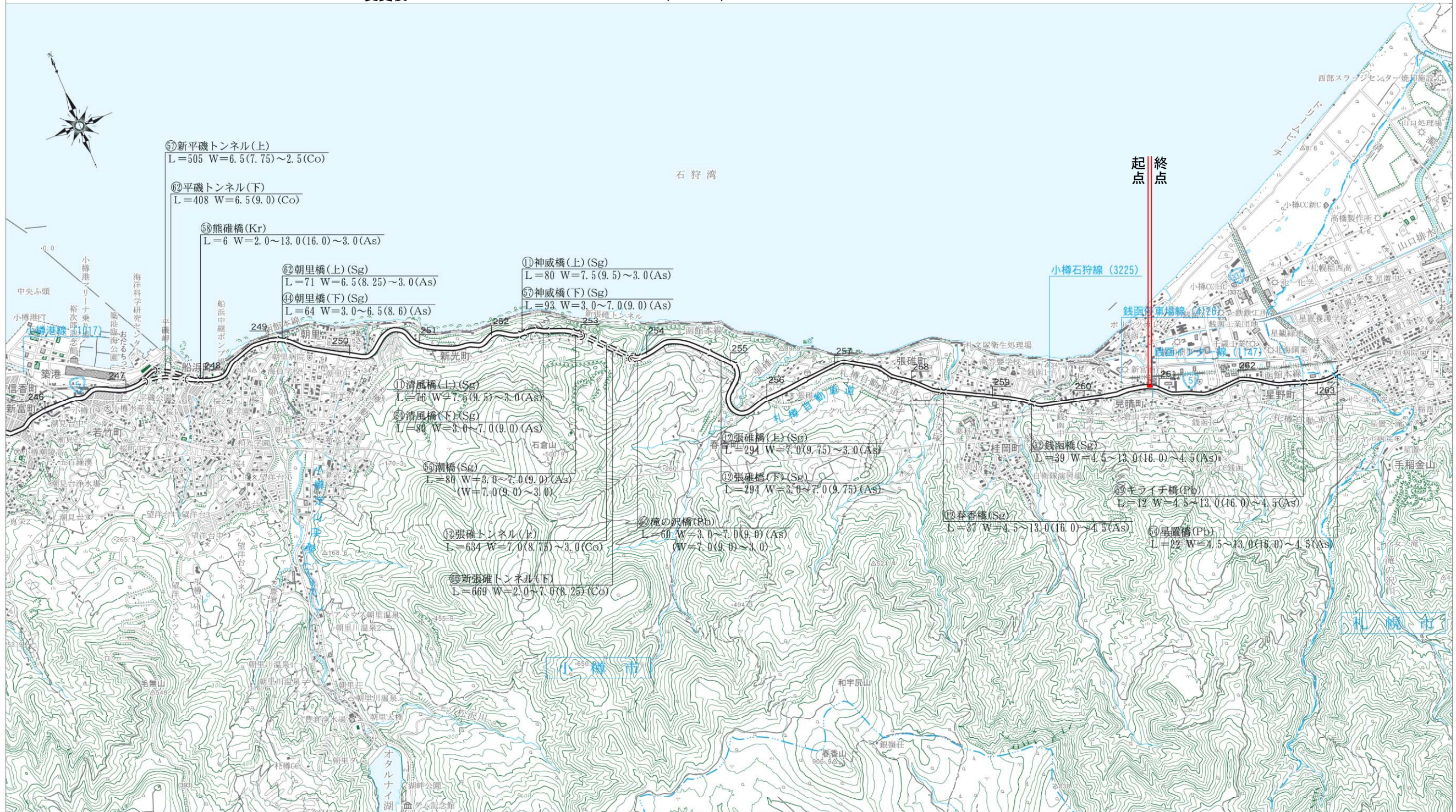


# 一般国道5号区域変更位置図

起終点 小樽市銭函2丁目706番1地内

変更前 W=27.06m~35.39m L=0.039km(38.789m)

変更後 W=27.06m~40.01m L=0.039km(38.789m)




五号

羊蹄国道




A3  
縮尺 1/50,000



# 区域変更図

S=1 : 500

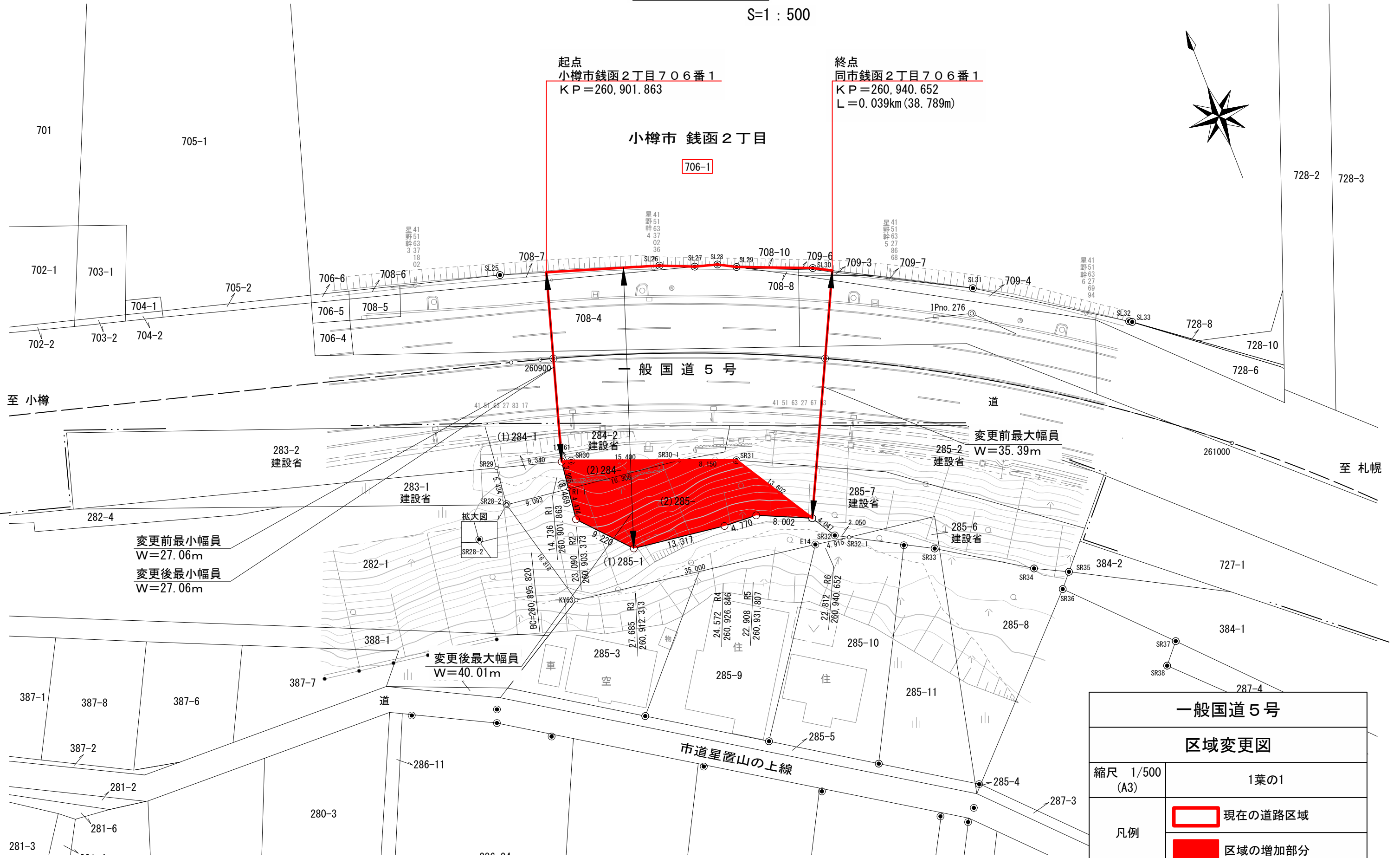


起点  
小樽市銭函2丁目706番1  
K P = 260,901.863

終点  
同市銭函2丁目706番1  
K P = 260,940.652  
L = 0.039km (38.789m)

小樽市 銭函2丁目

706-1



変更前最小幅員  
W=27.06m  
変更後最小幅員  
W=27.06m

変更前最大幅員  
W=35.39m

変更後最大幅員  
W=40.01m

一般国道5号	
区域変更図	
縮尺 1/500 (A3)	1葉の1
凡例	<span style="border: 1px solid red; display: inline-block; width: 15px; height: 10px;"></span> 現在の道路区域
	<span style="background-color: red; display: inline-block; width: 15px; height: 10px;"></span> 区域の増加部分