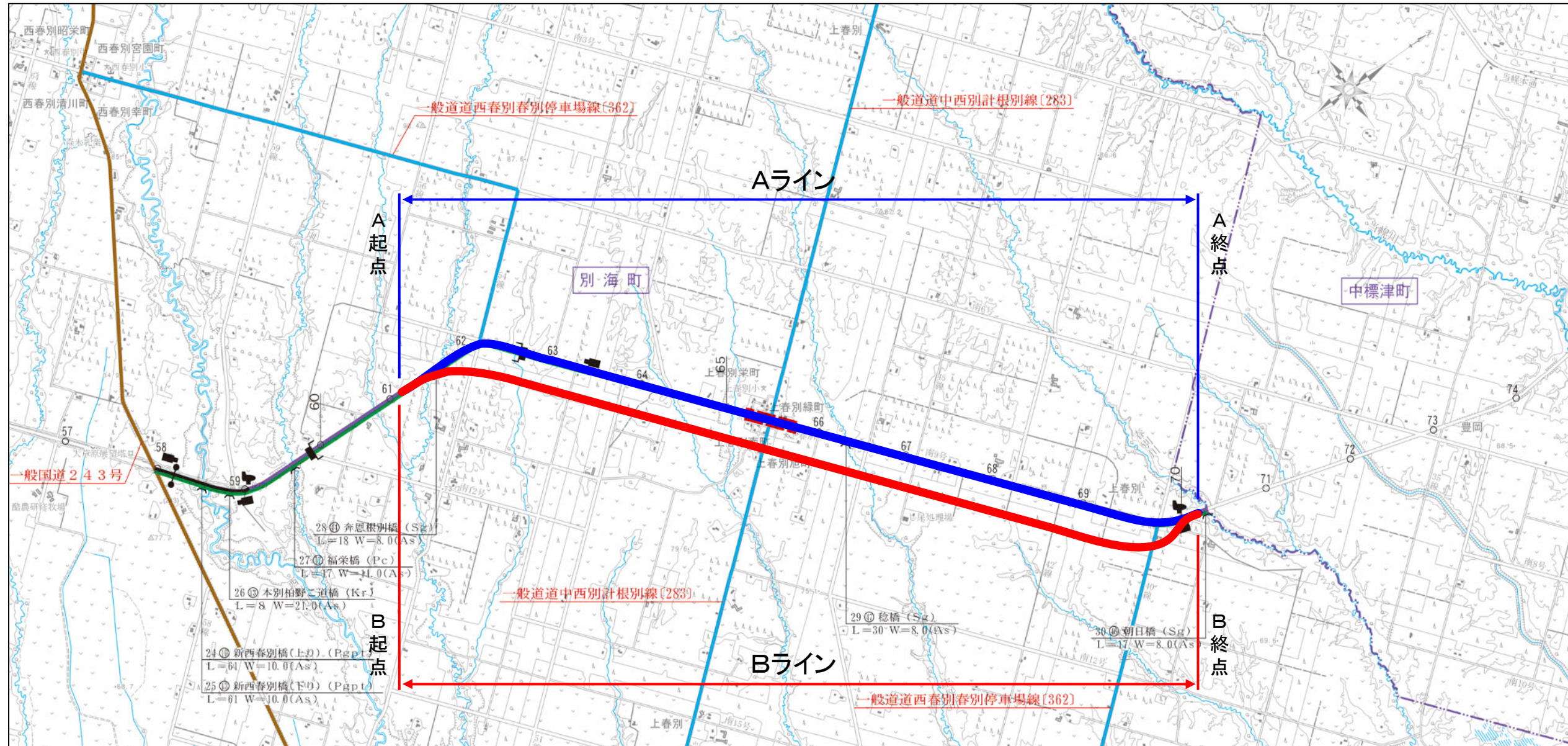


# 一般国道272号 区域変更位置図

起点：北海道野付郡別海町上春別173番5  
 終点：同町上春別114番4地先

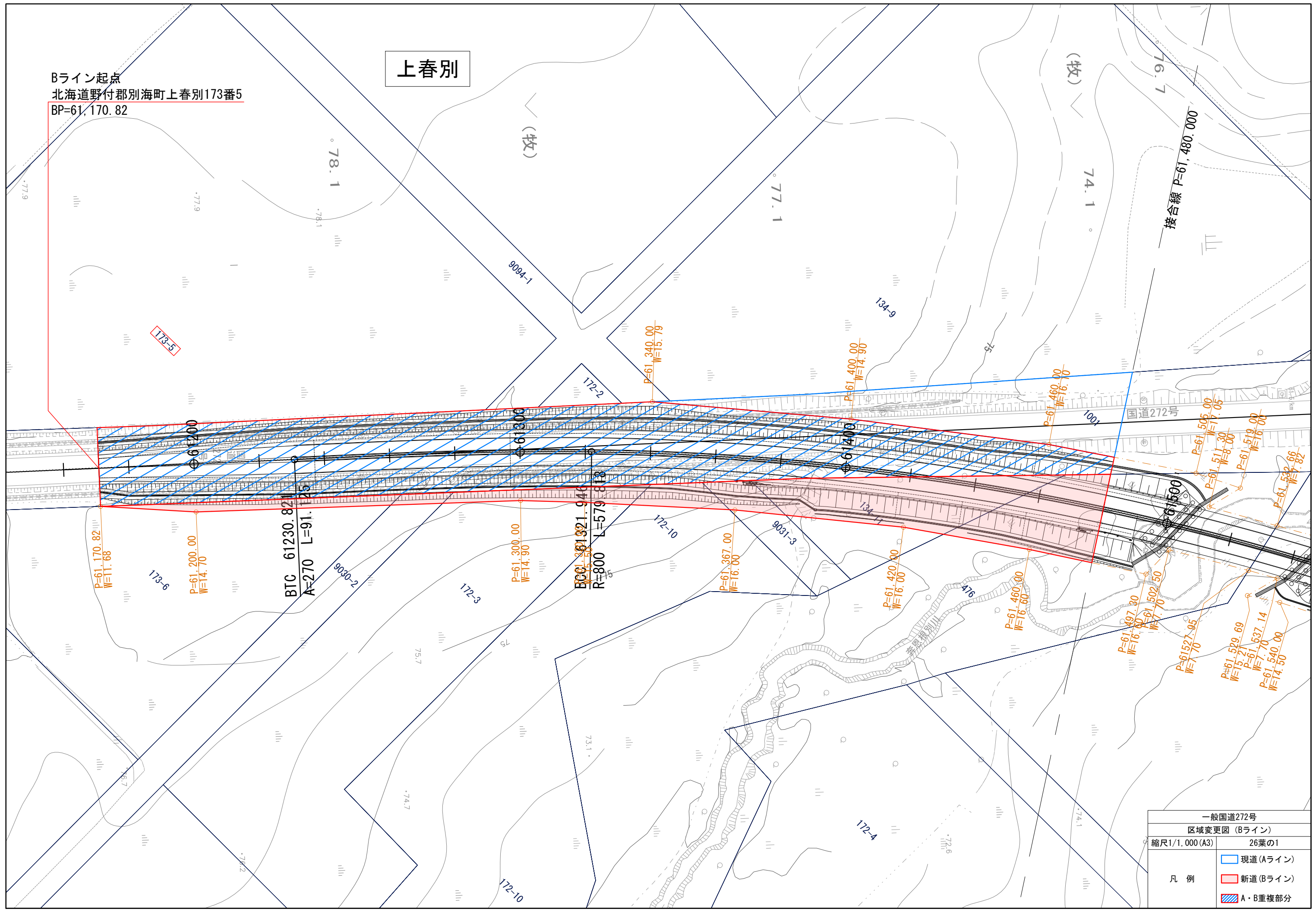
|     |                   |           |
|-----|-------------------|-----------|
| 変更前 | A W=9.00m~46.00m  | L=9.249km |
| 変更後 | A W=9.00m~46.00m  | L=9.249km |
|     | B W=15.51m~49.63m | L=9.274km |



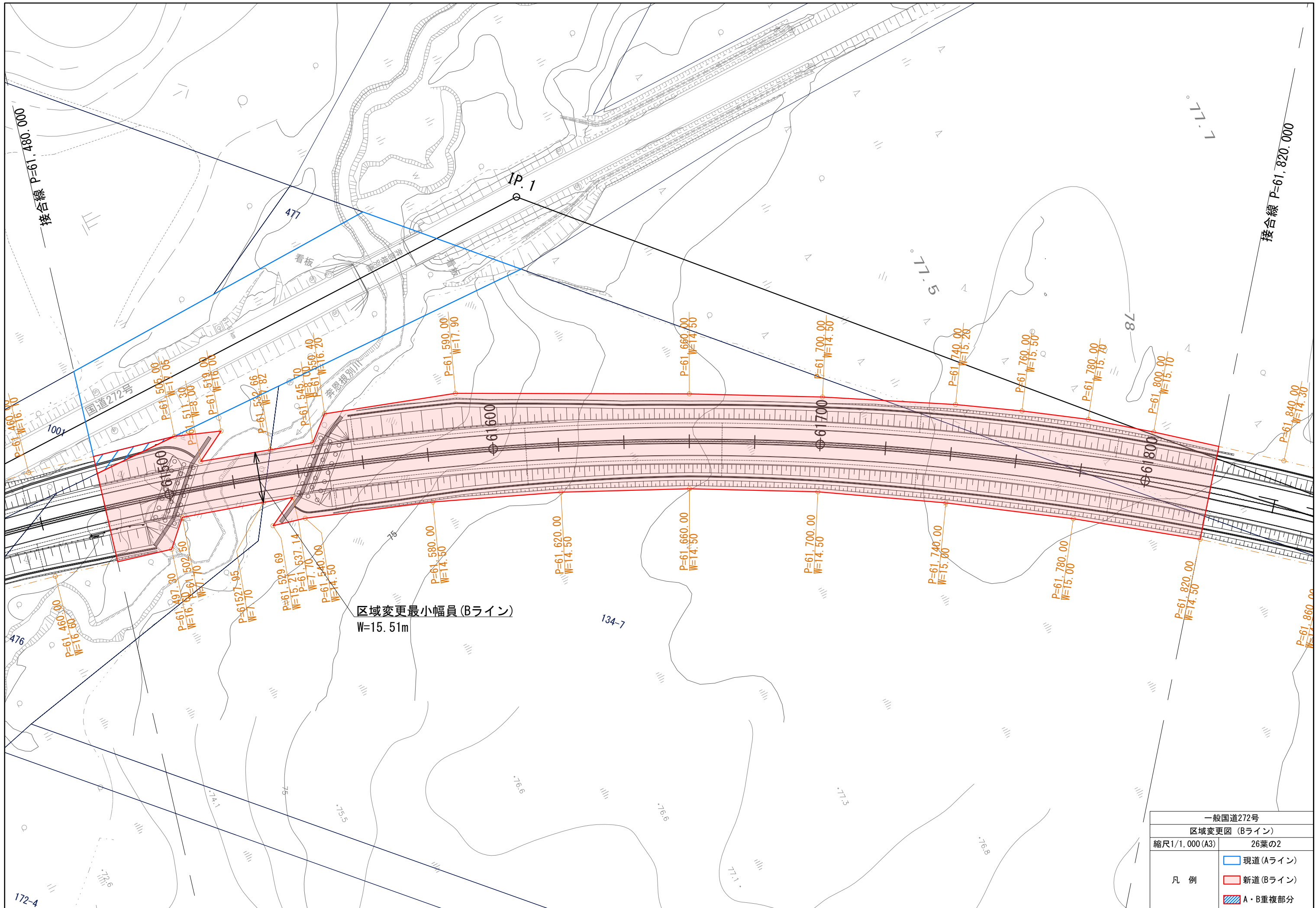
縮尺 1/50,000

Bライン起点  
 北海道野付郡別海町上春別173番5  
 BP=61,170.82

上春別



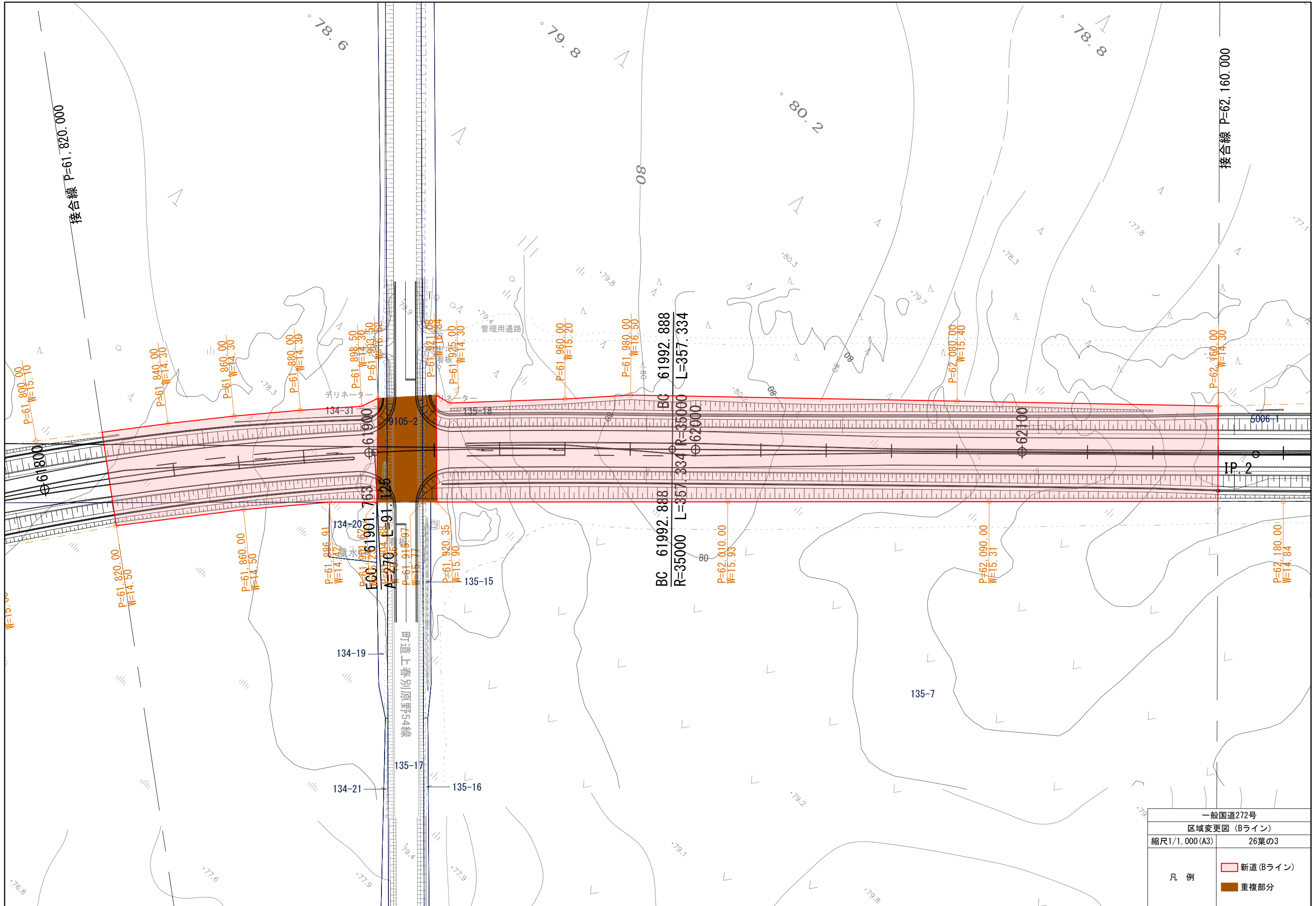
|                |           |
|----------------|-----------|
| 一般国道272号       |           |
| 区域変更図 (Bライン)   |           |
| 縮尺1/1,000 (A3) | 26葉の1     |
| 凡例             | 現道 (Aライン) |
|                | 新道 (Bライン) |
|                | A・B重複部分   |



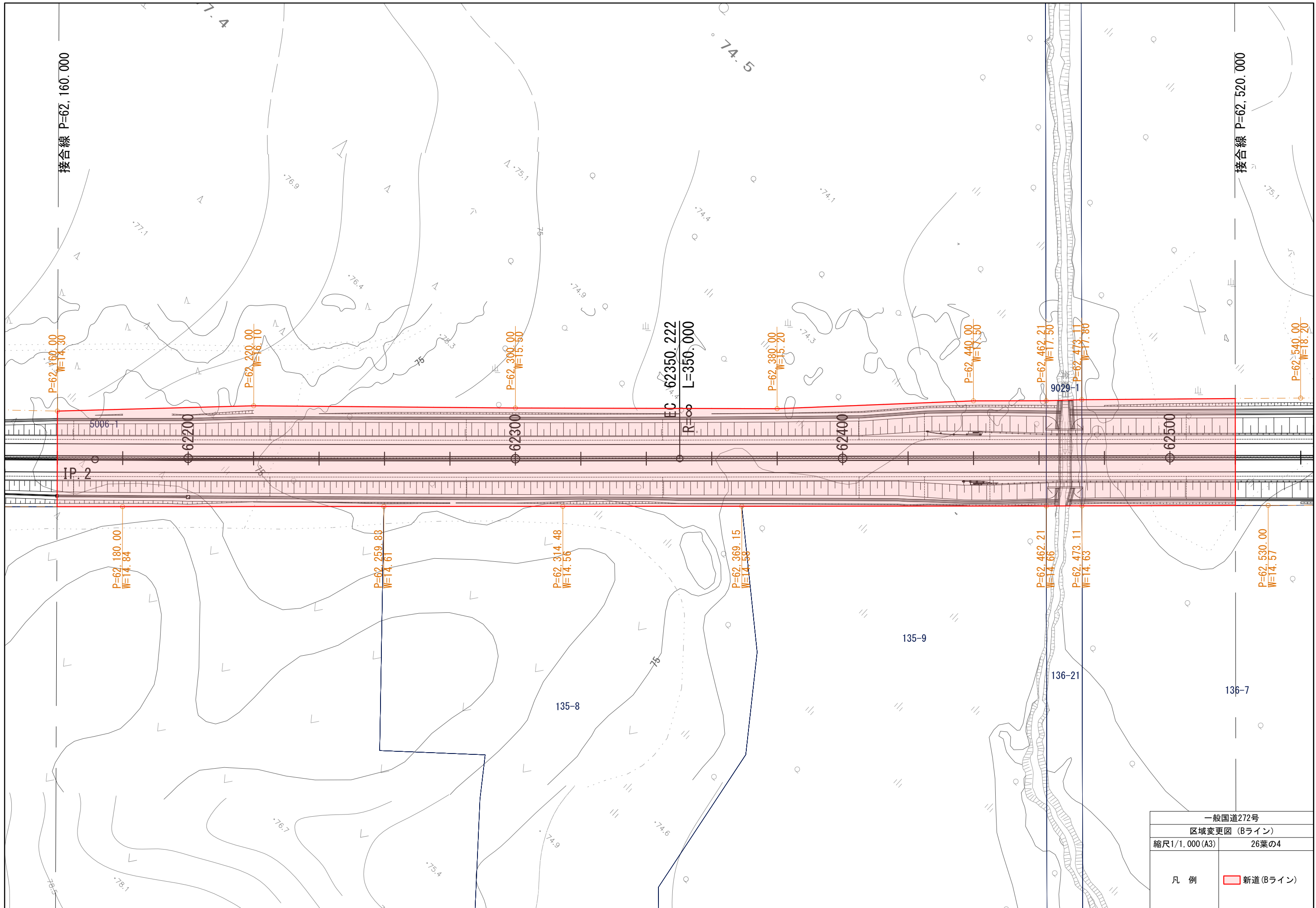
区域変更最小幅員 (Bライン)  
W=15.51m

|                |   |
|----------------|---|
| 一般国道272号       |   |
| 区域変更図 (Bライン)   |   |
| 縮尺1/1,000 (A3) | 26葉の2   |
| 凡 例            | <span style="color: blue;">—</span> 現道 (Aライン) |
|                | <span style="color: red;">—</span> 新道 (Bライン)  |
|                | <span style="color: blue;">▨</span> A・B重複部分   |

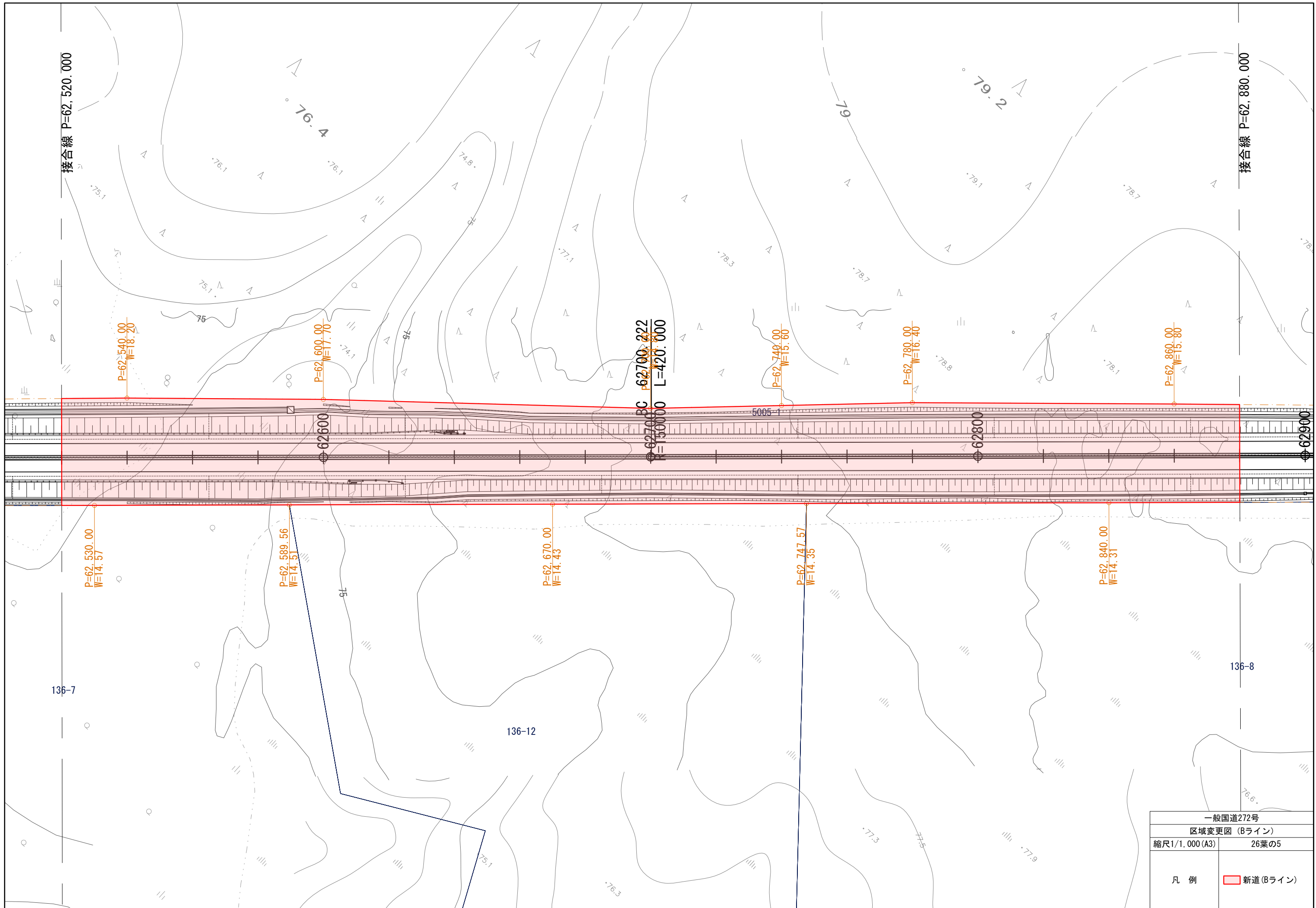
172-4



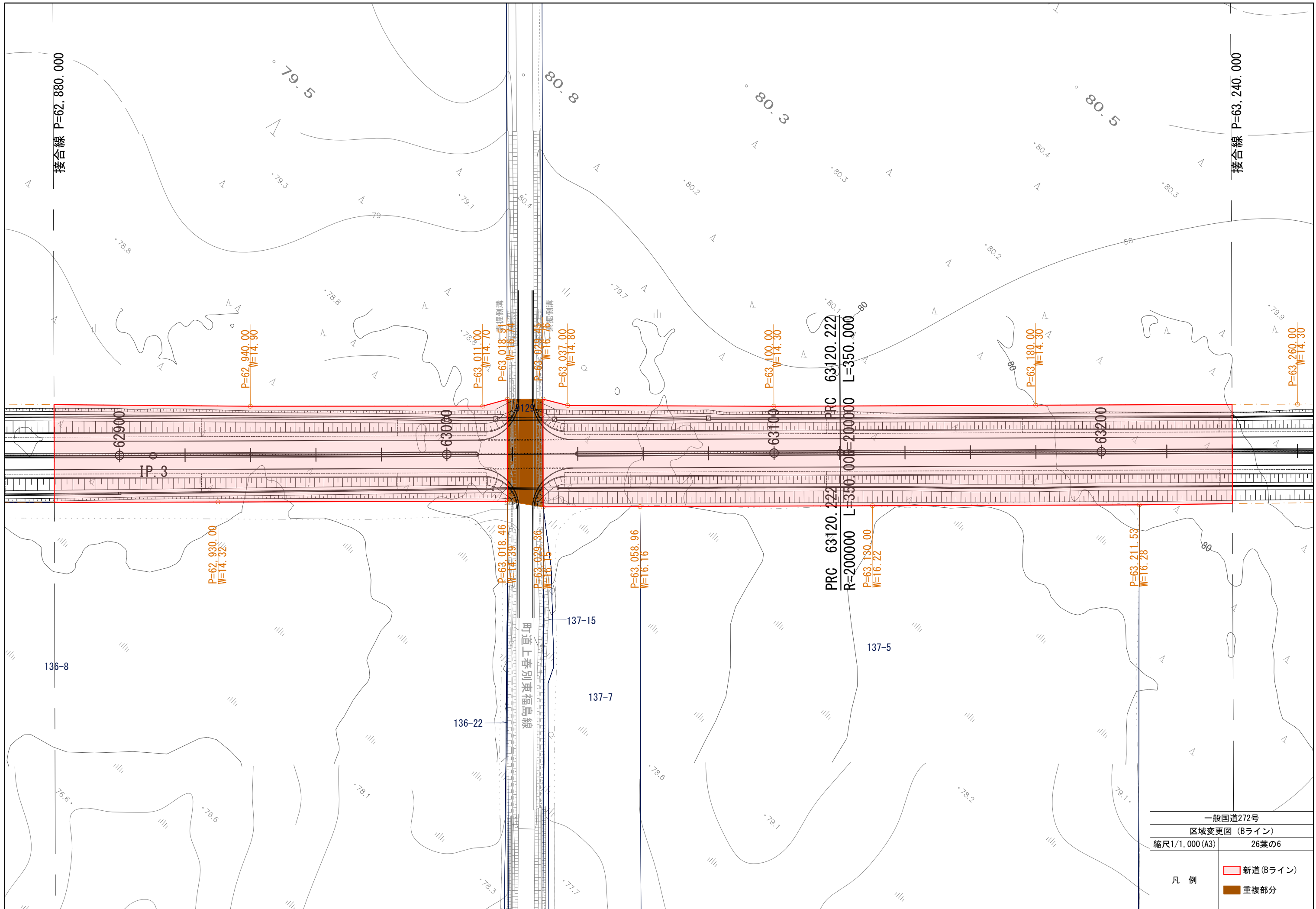
|                |  |
|----------------|--|
| 一般国道272号       |  |
| 区域変更図 (Bライン)   |  |
| 縮尺1/1,000 (A3) | 26葉の3  |
| 凡例             | <div style="display: flex; align-items: center;"> <div style="width: 15px; height: 10px; border: 1px solid red; margin-right: 5px;"></div> <span>新道(Bライン)</span> </div> <div style="display: flex; align-items: center; margin-top: 5px;"> <div style="width: 15px; height: 10px; background-color: brown; margin-right: 5px;"></div> <span>重複部分</span> </div> |



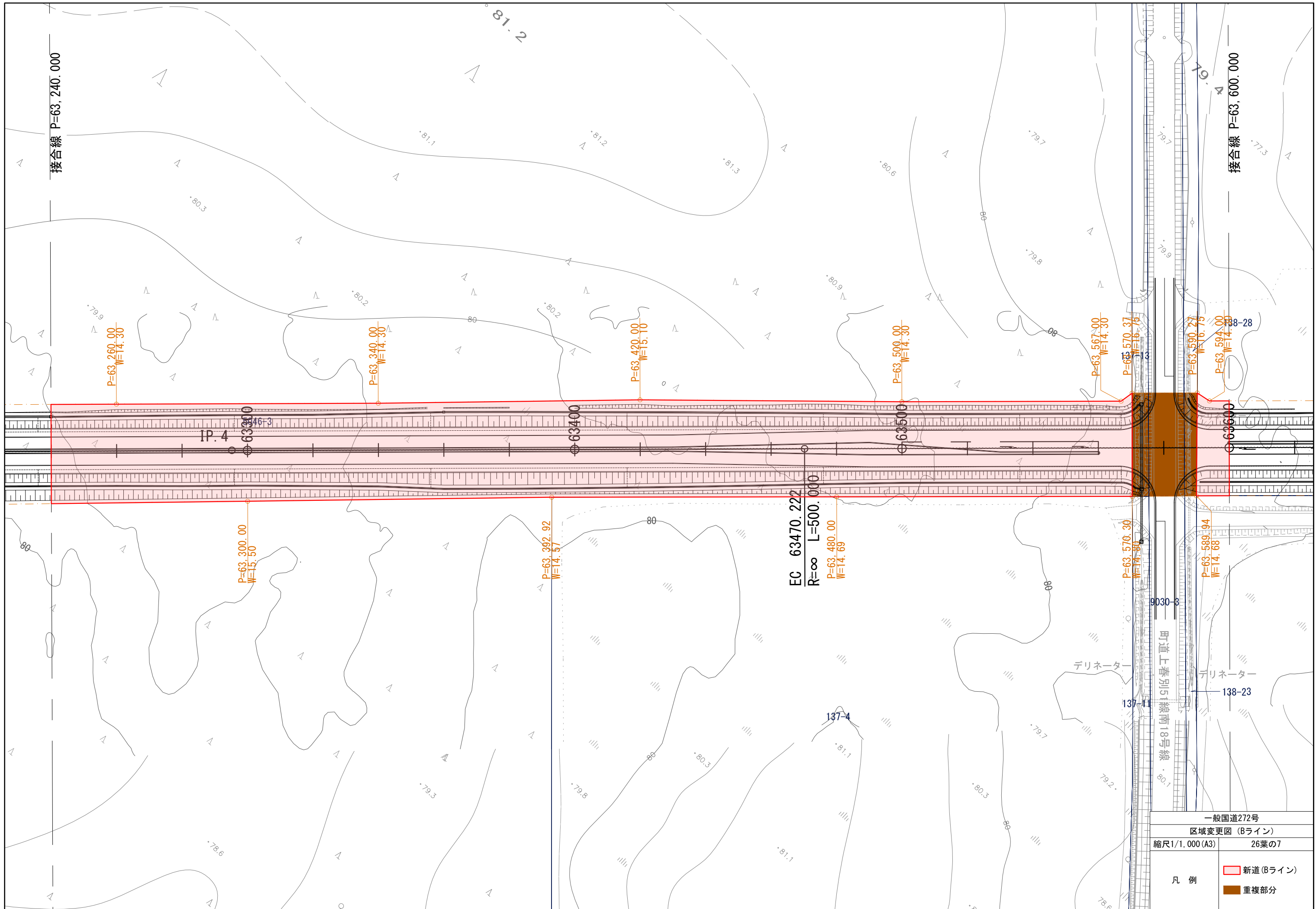
|                |           |
|----------------|-----------|
| 一般国道272号       |           |
| 区域変更図 (Bライン)   |           |
| 縮尺1/1,000 (A3) | 26葉の4     |
| 凡例             | 新道 (Bライン) |



|                |           |
|----------------|-----------|
| 一般国道272号       |           |
| 区域変更図 (Bライン)   |           |
| 縮尺1/1,000 (A3) | 26葉の5     |
| 凡例             | 新道 (Bライン) |



|                |  |
|----------------|--|
| 一般国道272号       |  |
| 区域変更図 (Bライン)   |  |
| 縮尺1/1,000 (A3) | 26葉の6  |
| 凡例             | <ul style="list-style-type: none"> <li>新道(Bライン)</li> <li>重複部分</li> </ul> |

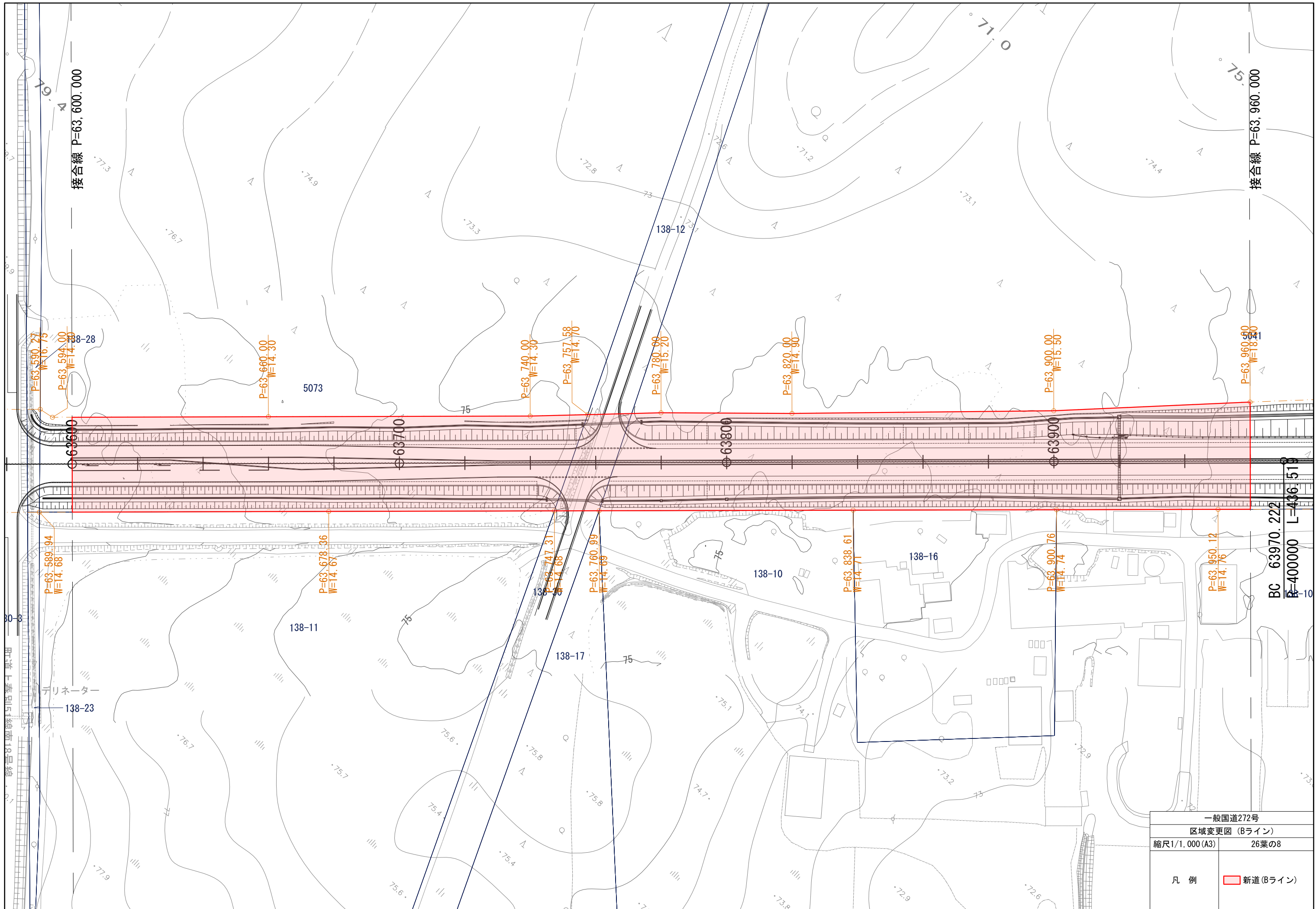


EC 63470.222  
 R=∞ L=500.000  
 P=63,480.00  
 W=14.69

一般国道272号  
 区域変更図 (Bライン)  
 縮尺1/1,000 (A3) 26葉の7

凡例  
 新道 (Bライン)  
 重複部分





接合線 P=63,600.000

接合線 P=63,960.000

5073

138-11

138-17

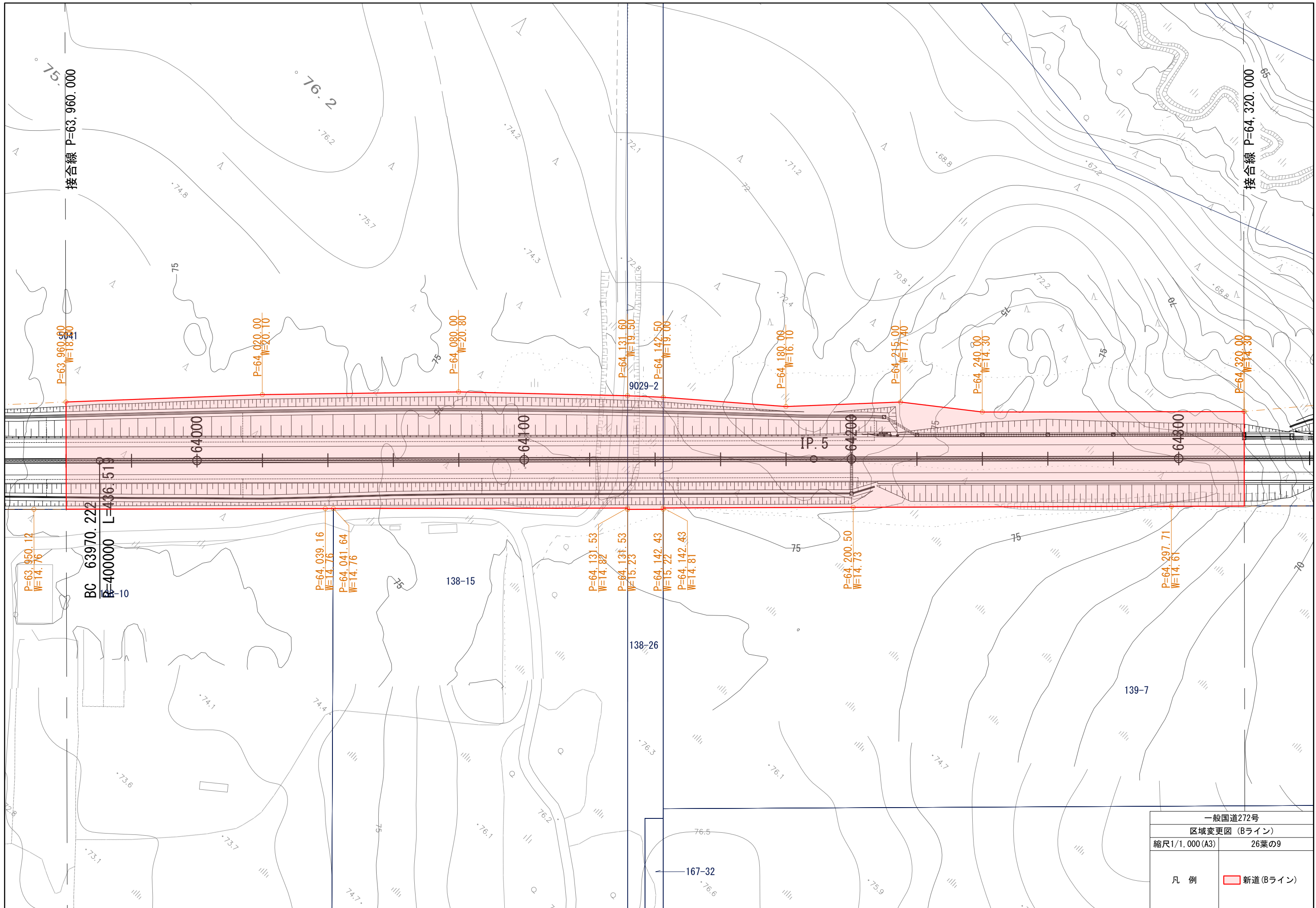
138-10

138-16

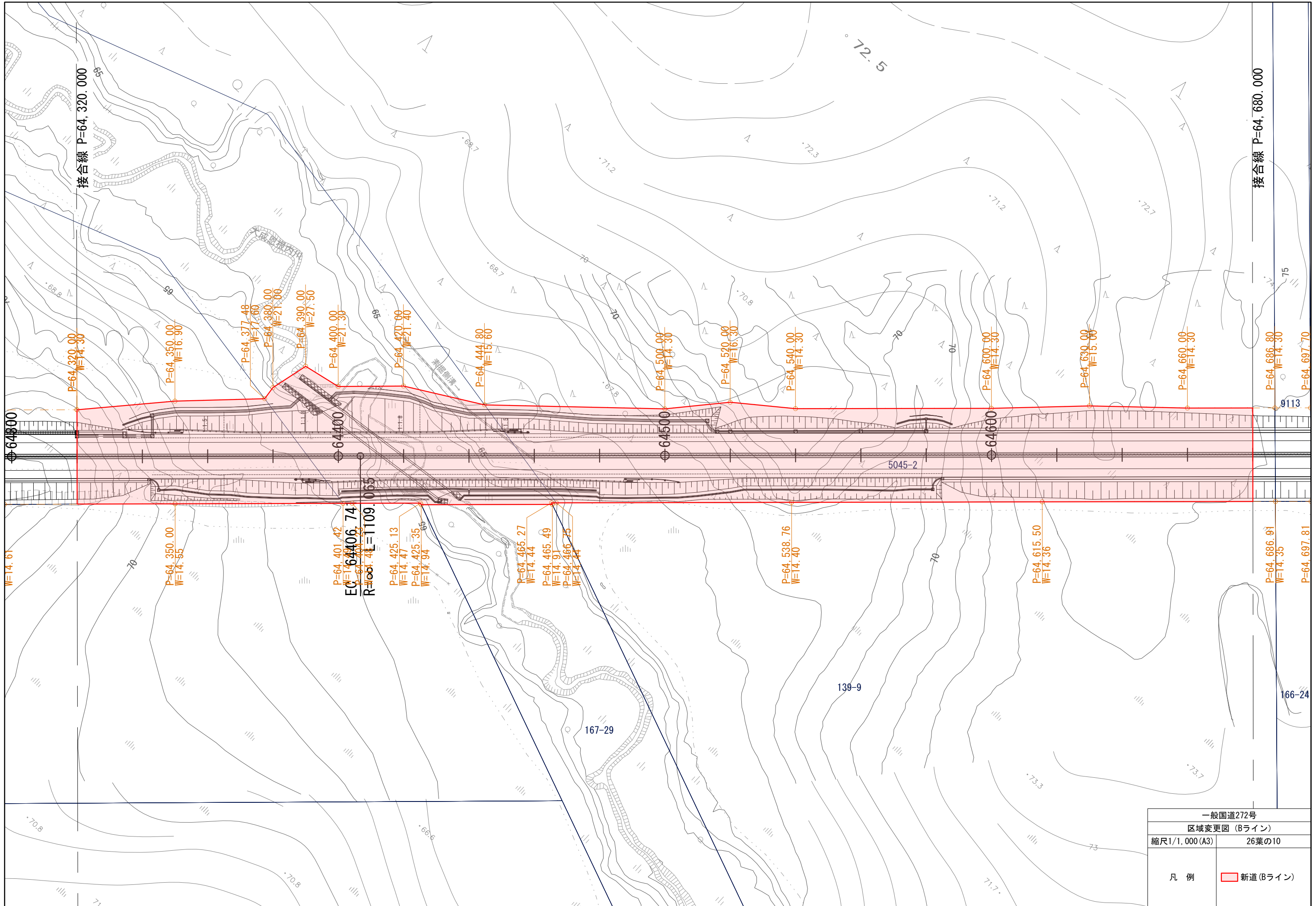
BC 63970.222  
R 400000 L 436.519

デリネーター  
138-23

|                |           |
|----------------|-----------|
| 一般国道272号       |           |
| 区域変更図 (Bライン)   |           |
| 縮尺1/1,000 (A3) | 26葉の8     |
| 凡例             | 新道 (Bライン) |



|                |          |
|----------------|----------|
| 一般国道272号       |          |
| 区域変更図 (Bライン)   |          |
| 縮尺1/1,000 (A3) | 26葉の9    |
| 凡 例            | 新道(Bライン) |

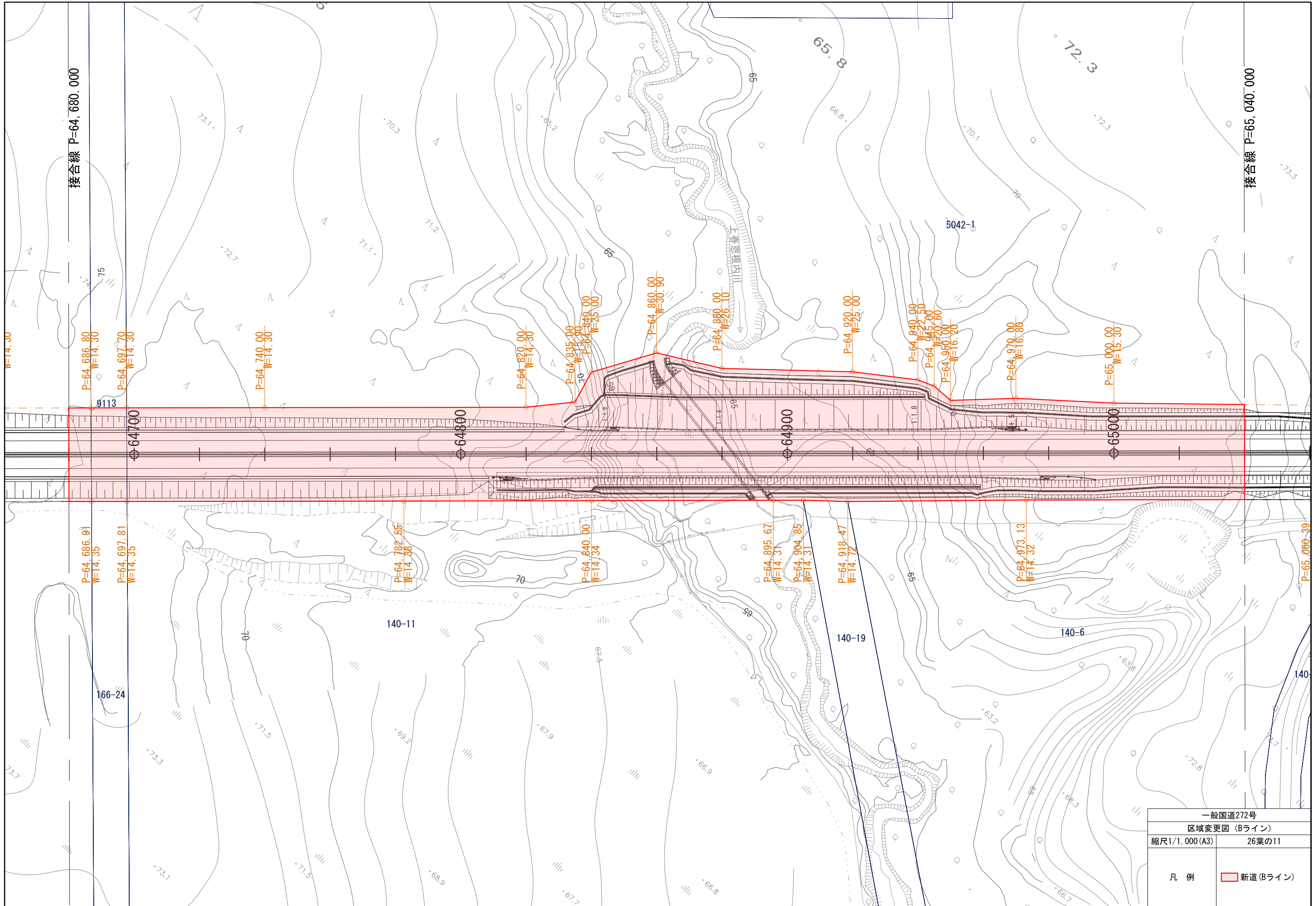


接合線 P=64,320.000

接合線 P=64,680.000

EC 64406.74  
R=1109.065

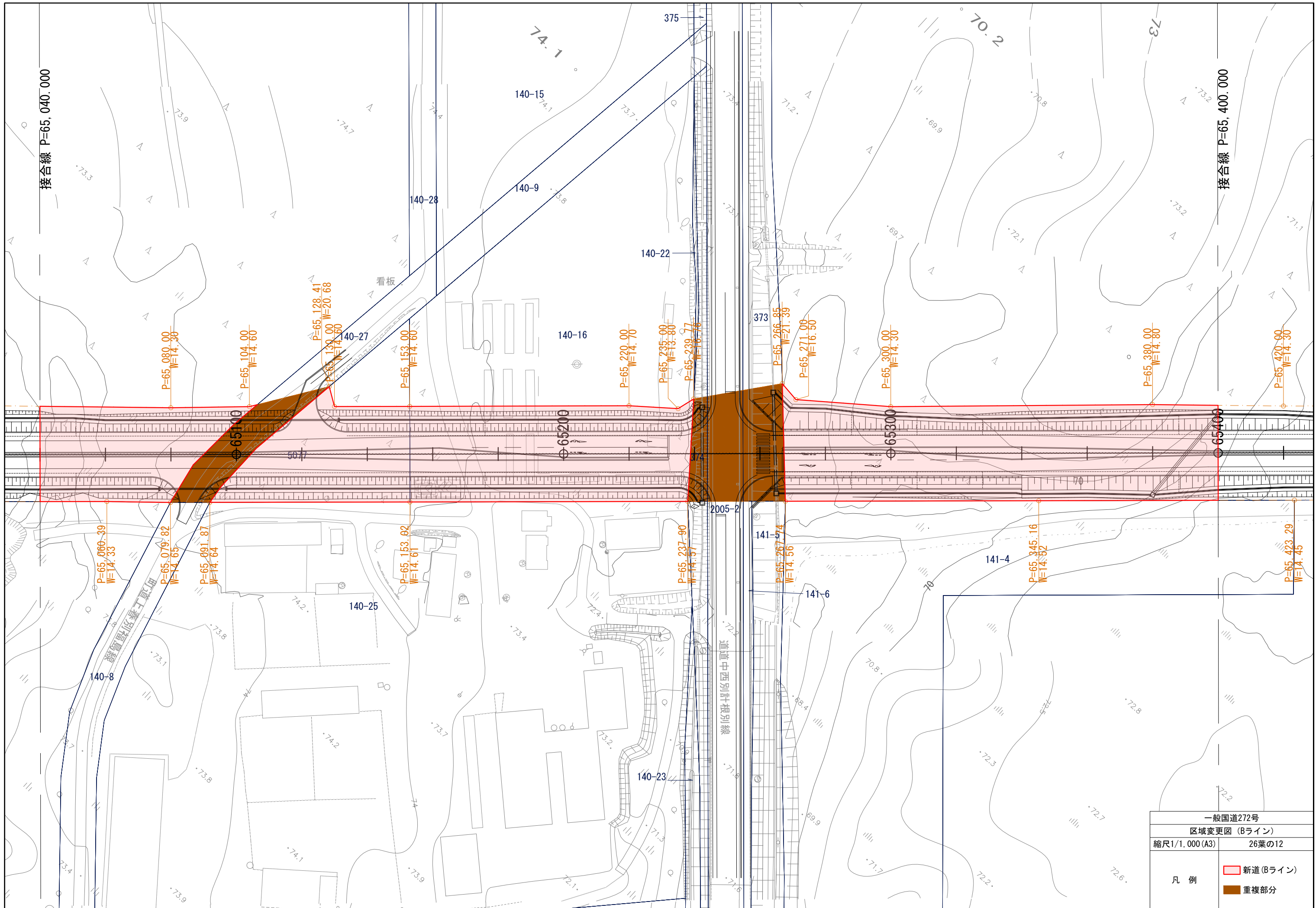
|                |           |
|----------------|-----------|
| 一般国道272号       |           |
| 区域変更図 (Bライン)   |           |
| 縮尺1/1,000 (A3) | 26葉の10    |
| 凡例             | 新道 (Bライン) |



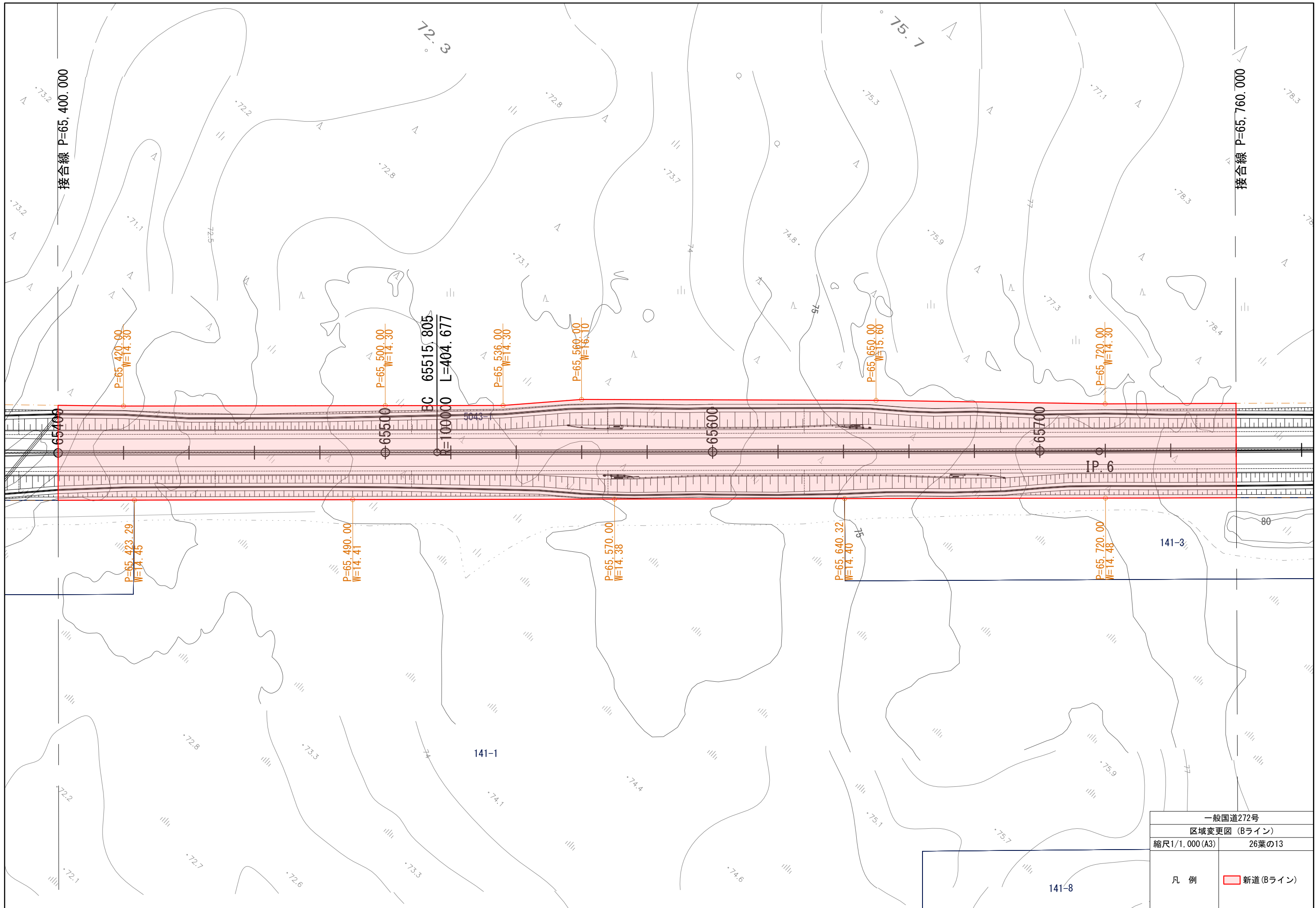
接合線 P=64,680.000

接合線 P=65,040.000

|                |           |
|----------------|-----------|
| 一般国道272号       |           |
| 区域変更図 (Bライン)   |           |
| 縮尺1/1,000 (A3) | 26葉の11    |
| 凡例             | 新道 (Bライン) |



|                |  |
|----------------|--|
| 一般国道272号       |  |
| 区域変更図 (Bライン)   |  |
| 縮尺1/1,000 (A3) | 26葉の12   |
| 凡例             | <div style="display: flex; align-items: center;"> <div style="width: 15px; height: 10px; border: 1px solid red; margin-right: 5px;"></div> <span>新道(Bライン)</span> </div> <div style="display: flex; align-items: center; margin-top: 5px;"> <div style="width: 15px; height: 10px; background-color: brown; margin-right: 5px;"></div> <span>重複部分</span> </div> |



接合線 P=65,400.000

接合線 P=65,760.000

BC 65515, 805  
R=10000 L=404.677

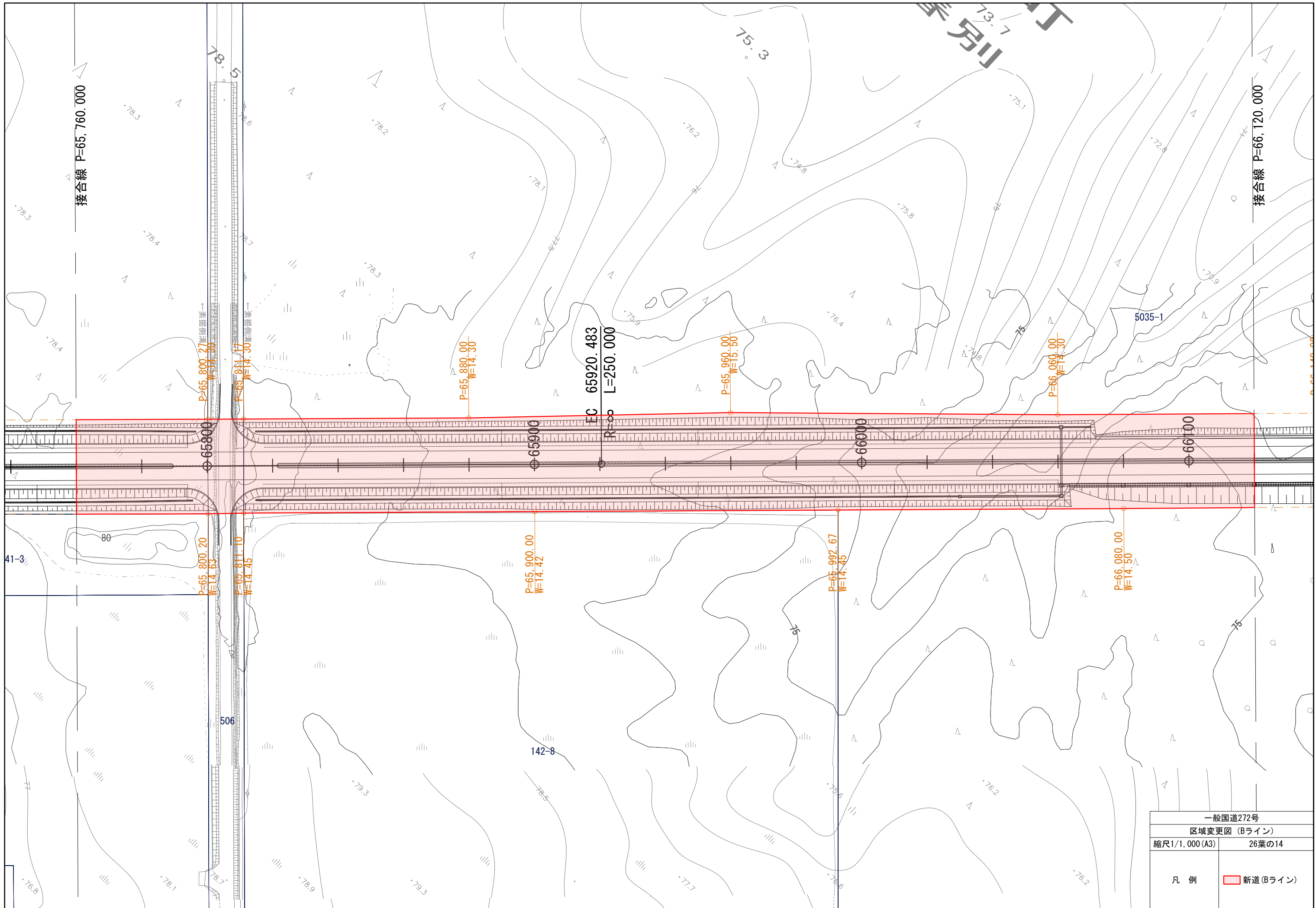
IP.6

141-3

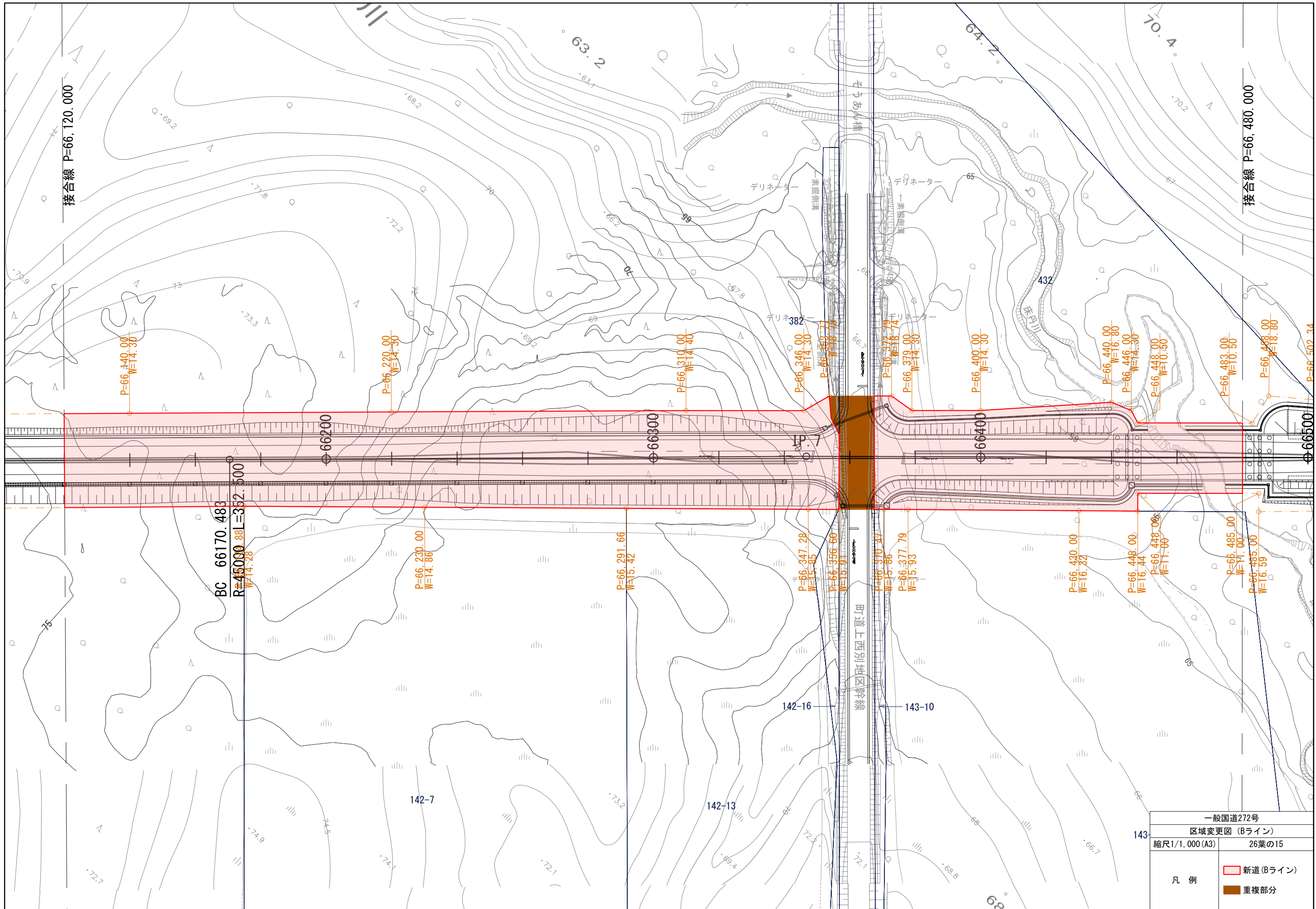
141-1

141-8

|                |           |
|----------------|-----------|
| 一般国道272号       |           |
| 区域変更図 (Bライン)   |           |
| 縮尺1/1,000 (A3) | 26葉の13    |
| 凡例             | 新道 (Bライン) |

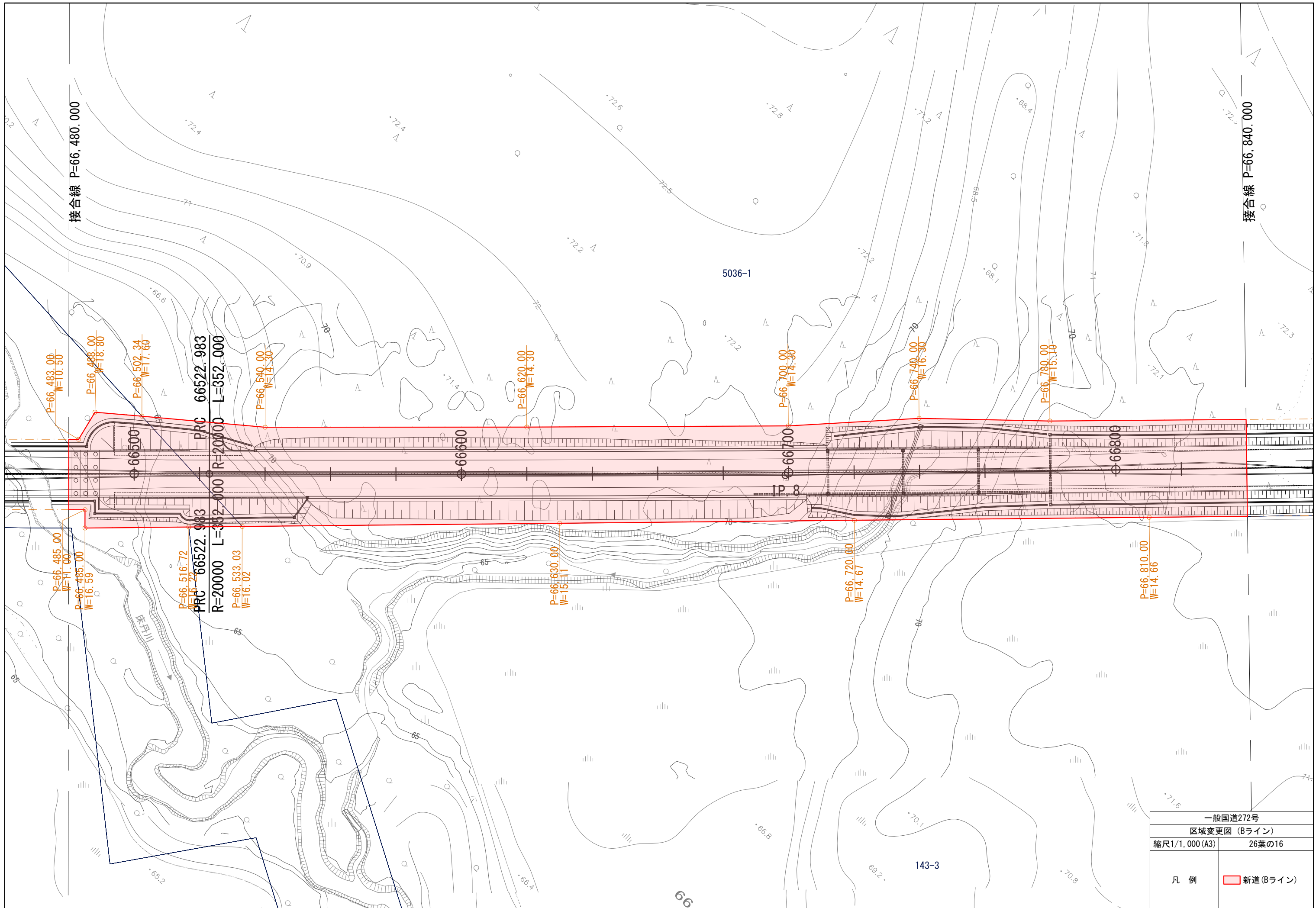


|                |           |
|----------------|-----------|
| 一般国道272号       |           |
| 区域変更図 (Bライン)   |           |
| 縮尺1/1,000 (A3) | 26葉の14    |
| 凡例             | 新道 (Bライン) |

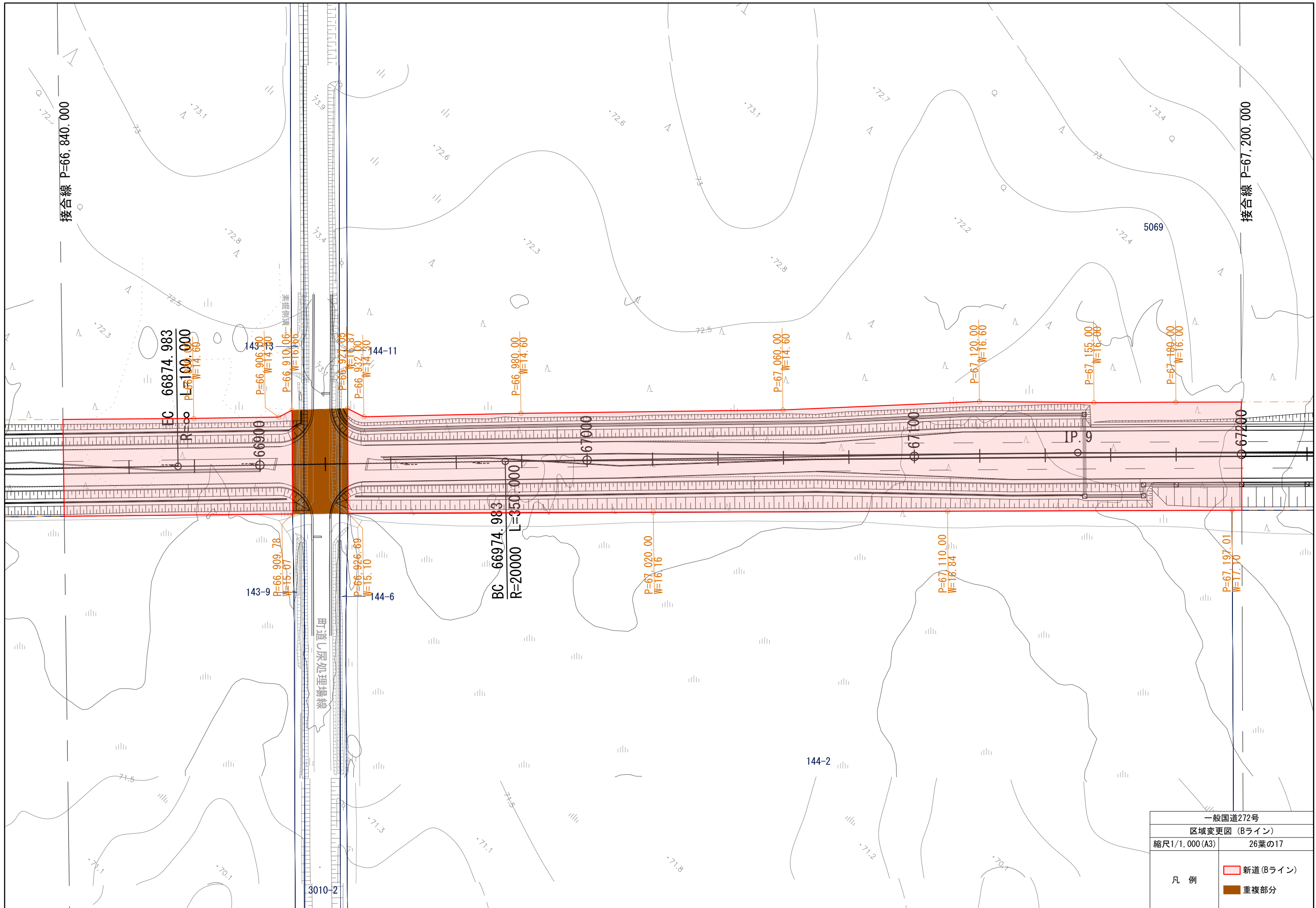


|                |           |
|----------------|-----------|
| 一般国道272号       |           |
| 区域変更図 (Bライン)   |           |
| 縮尺1/1,000 (A3) | 26葉の15    |
| 凡例             | 新道 (Bライン) |
|                | 重複部分      |

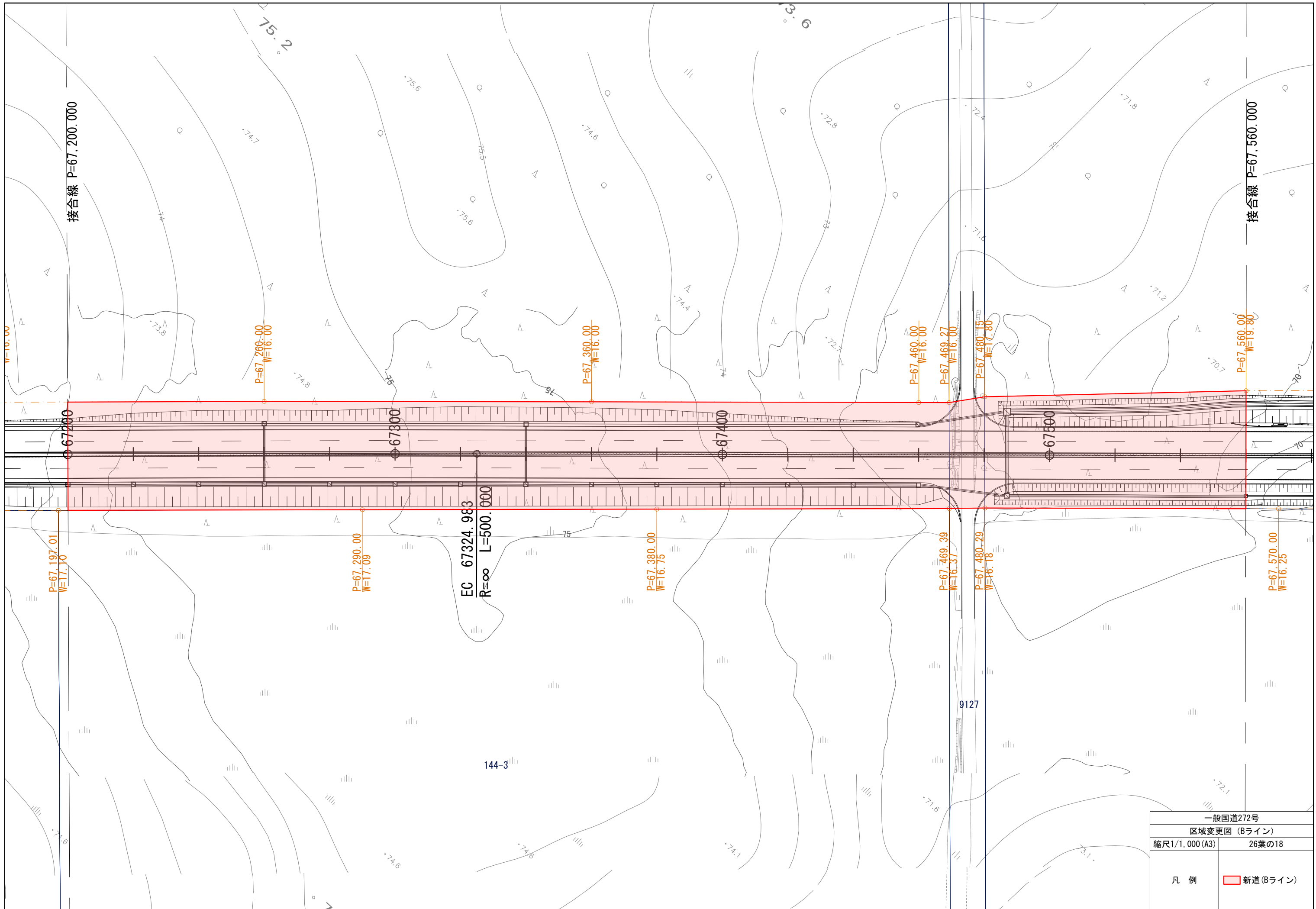




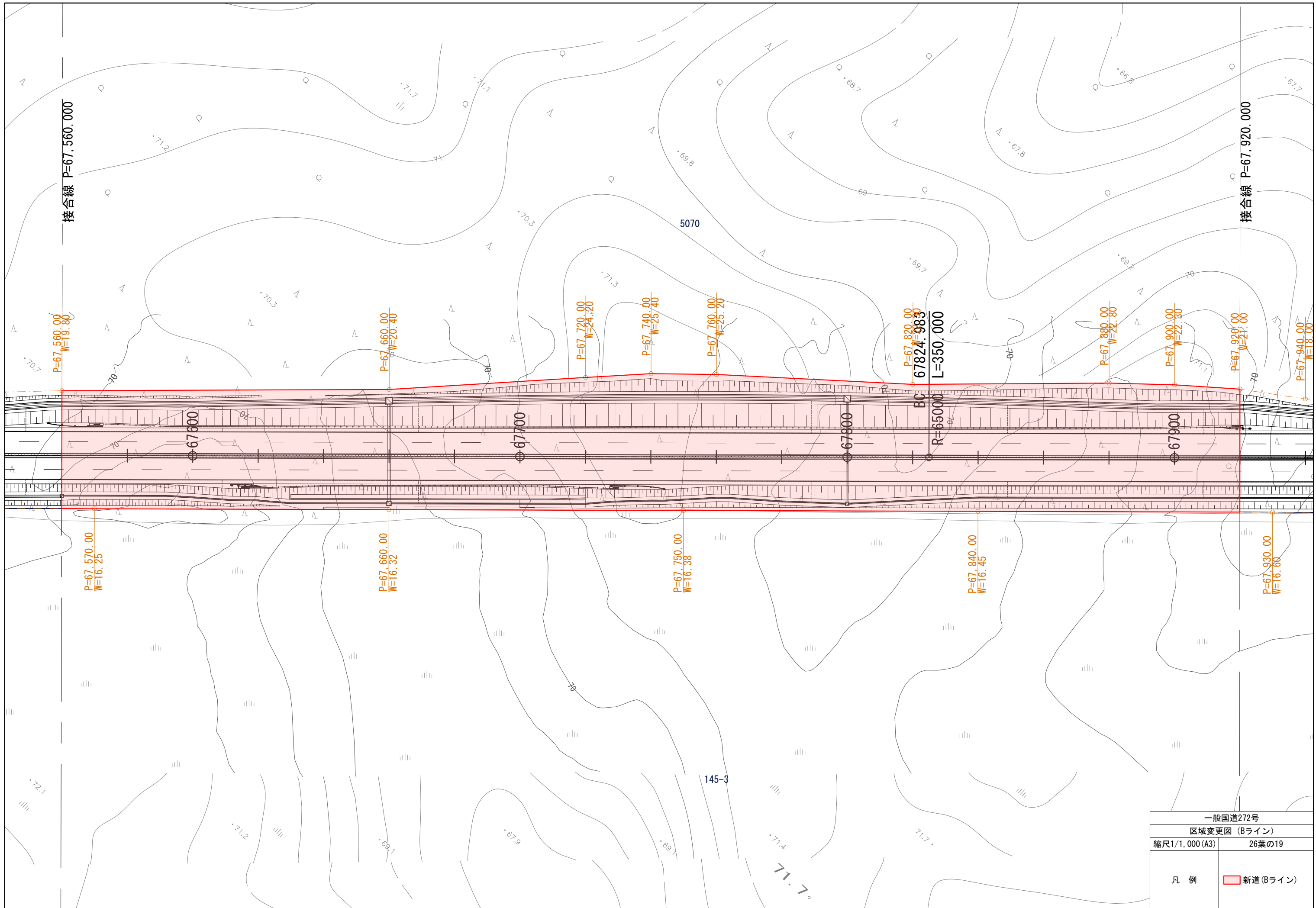
|                |           |
|----------------|-----------|
| 一般国道272号       |           |
| 区域変更図 (Bライン)   |           |
| 縮尺1/1,000 (A3) | 26葉の16    |
| 凡例             | 新道 (Bライン) |



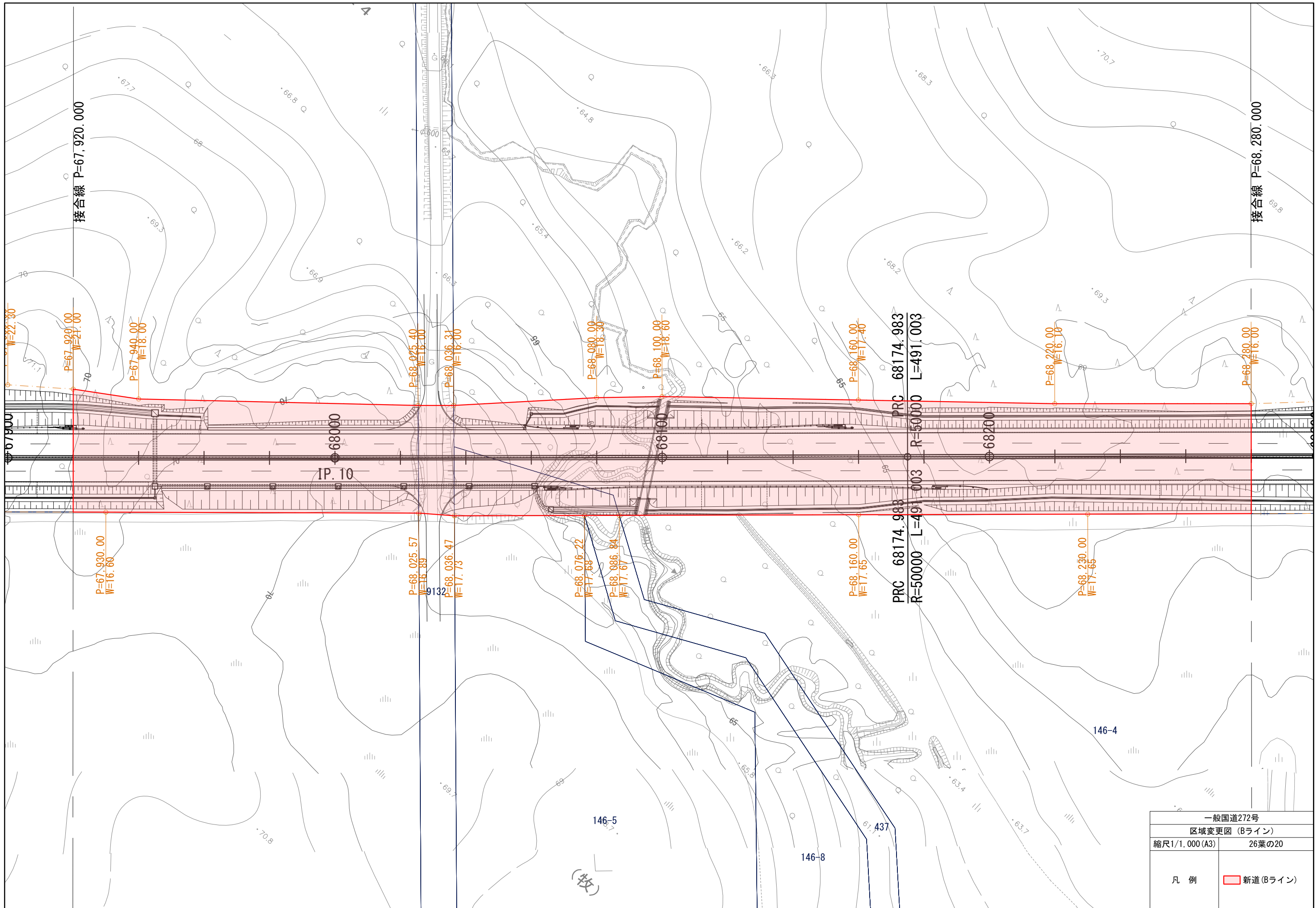
|                |  |
|----------------|--|
| 一般国道272号       |  |
| 区域変更図 (Bライン)   |  |
| 縮尺1/1,000 (A3) | 26葉の17   |
| 凡例             | <span style="border: 1px solid red; display: inline-block; width: 10px; height: 10px;"></span> 新道 (Bライン) |
|                | <span style="background-color: brown; display: inline-block; width: 10px; height: 10px;"></span> 重複部分    |



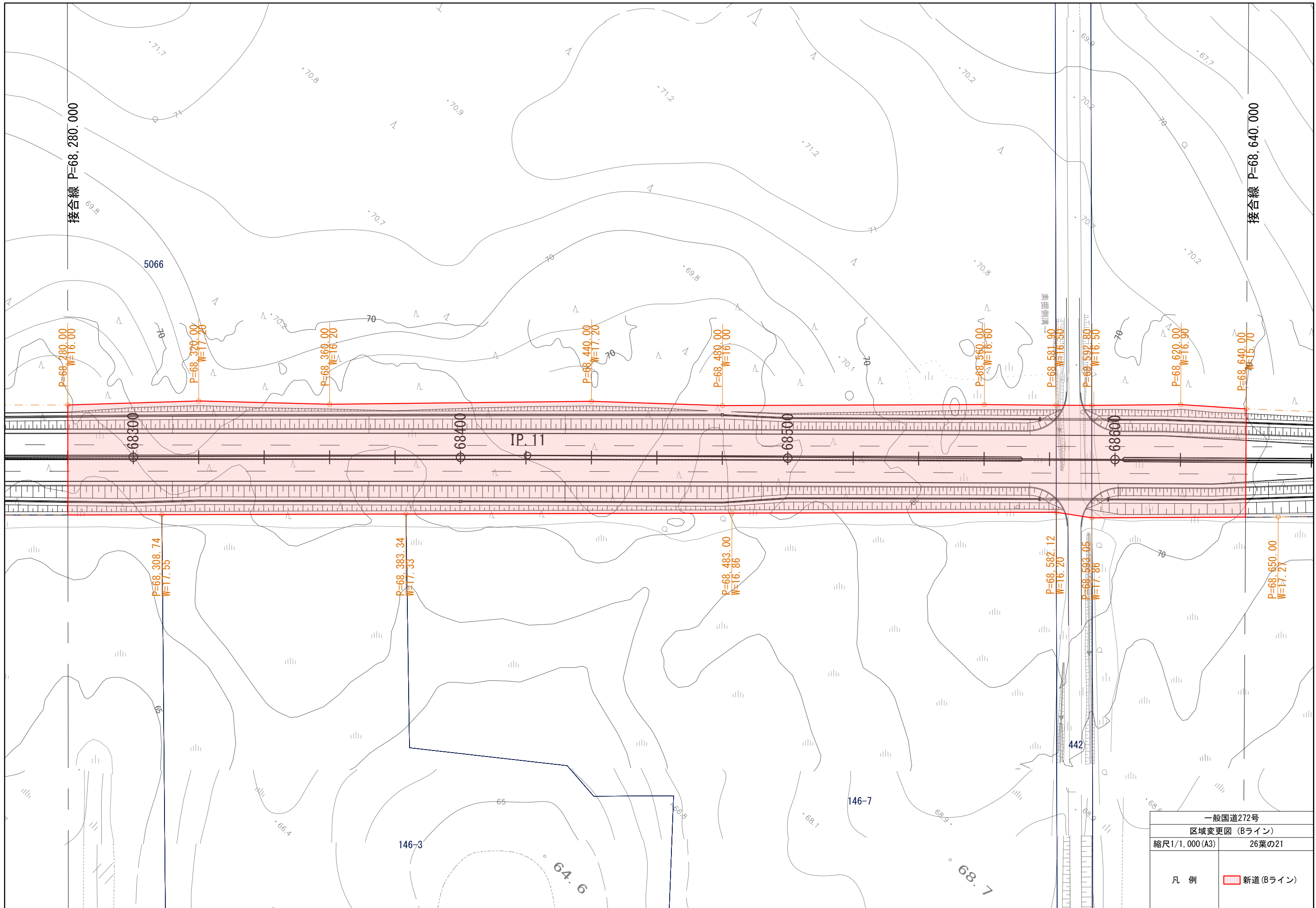
|                |           |
|----------------|-----------|
| 一般国道272号       |           |
| 区域変更図 (Bライン)   |           |
| 縮尺1/1,000 (A3) | 26葉の18    |
| 凡例             | 新道 (Bライン) |



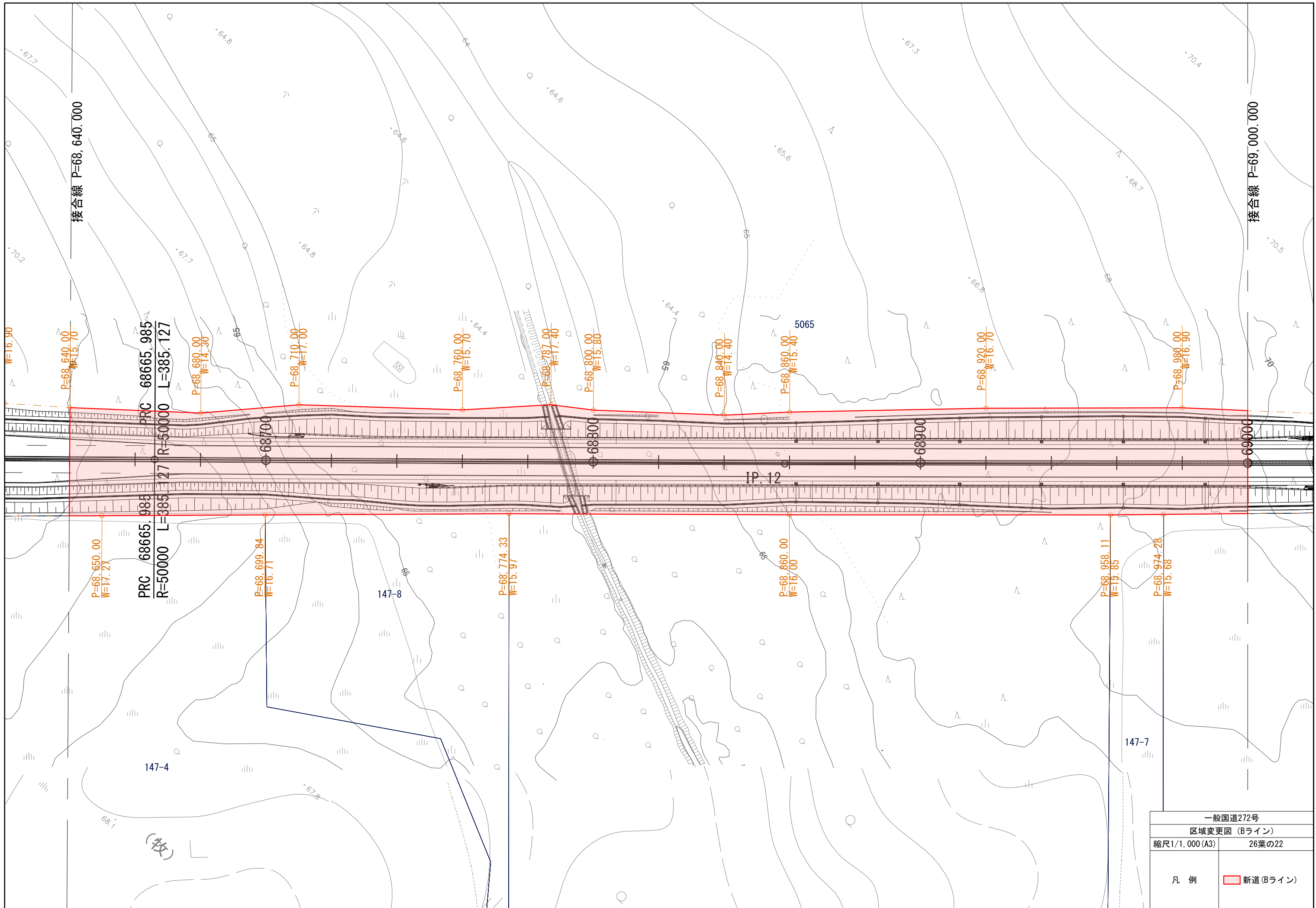
|                |           |
|----------------|-----------|
| 一般国道272号       |           |
| 区域変更図 (Bライン)   |           |
| 縮尺1/1,000 (A3) | 26葉の19    |
| 凡 例            | 新道 (Bライン) |



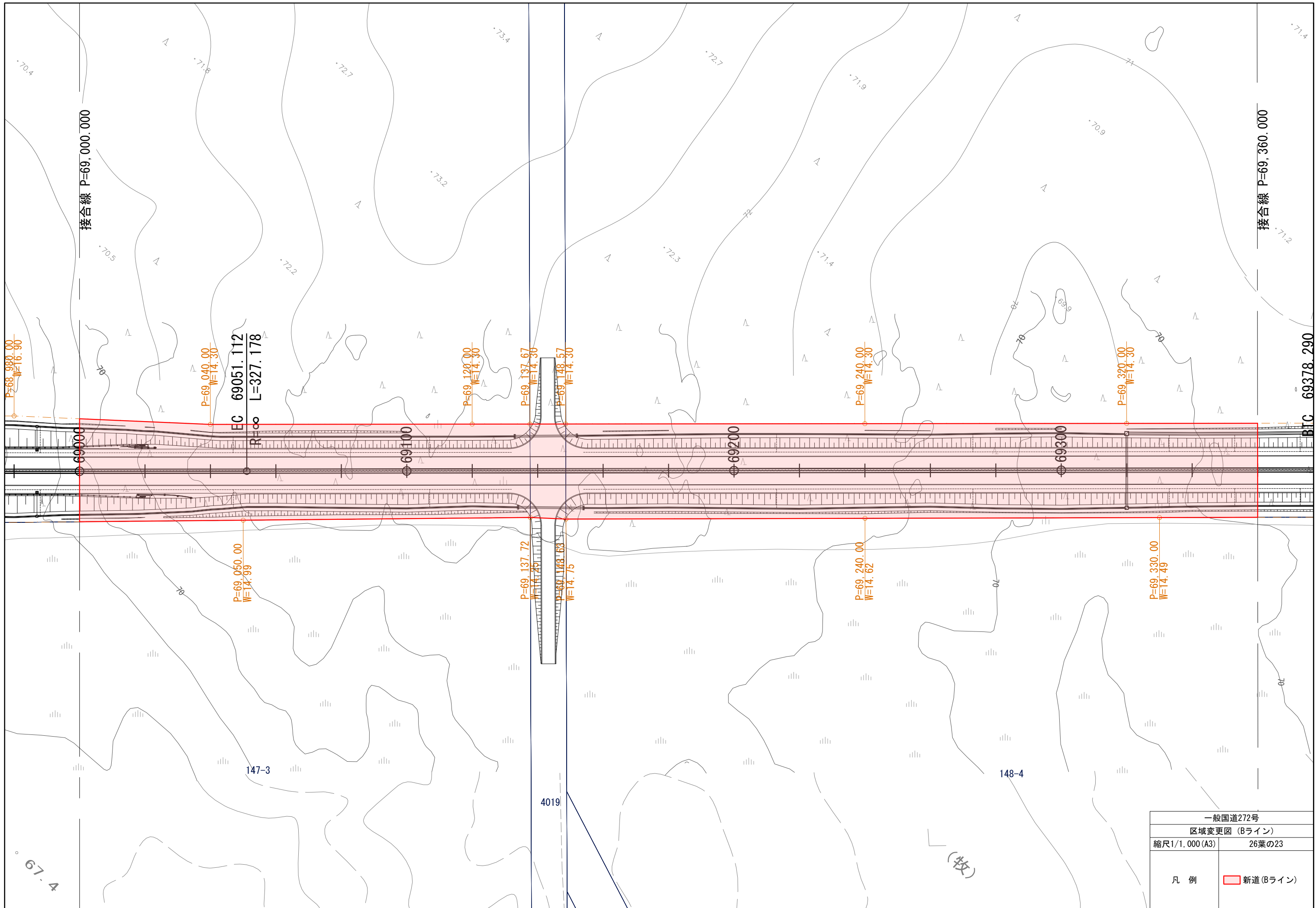
|                |           |
|----------------|-----------|
| 一般国道272号       |           |
| 区域変更図 (Bライン)   |           |
| 縮尺1/1,000 (A3) | 26葉の20    |
| 凡例             | 新道 (Bライン) |



|                |           |
|----------------|-----------|
| 一般国道272号       |           |
| 区域変更図 (Bライン)   |           |
| 縮尺1/1,000 (A3) | 26葉の21    |
| 凡例             | 新道 (Bライン) |



|                |           |
|----------------|-----------|
| 一般国道272号       |           |
| 区域変更図 (Bライン)   |           |
| 縮尺1/1,000 (A3) | 26葉の22    |
| 凡例             | 新道 (Bライン) |



EC 69051.112  
R=∞ L=327.178

P=69,050.00  
W=14.99

P=69,120.00  
W=14.30

P=69,137.67  
W=14.30

P=69,148.57  
W=14.30

P=69,137.72  
W=14.75

P=69,148.63  
W=14.75

P=69,240.00  
W=14.30

P=69,240.00  
W=14.62

P=69,320.00  
W=14.30

P=69,330.00  
W=14.49

接合線 P=69,000.000

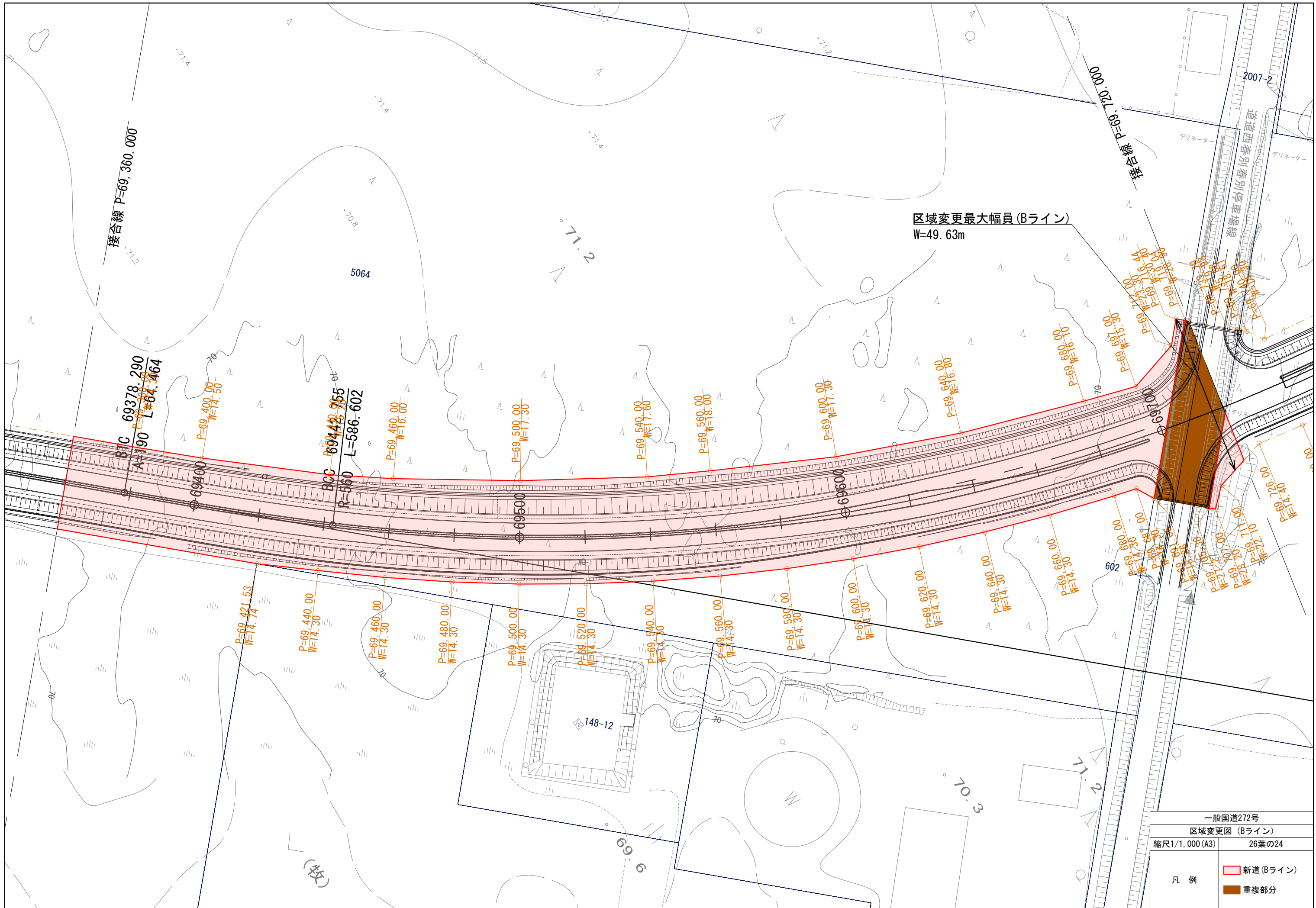
接合線 P=69,360.000

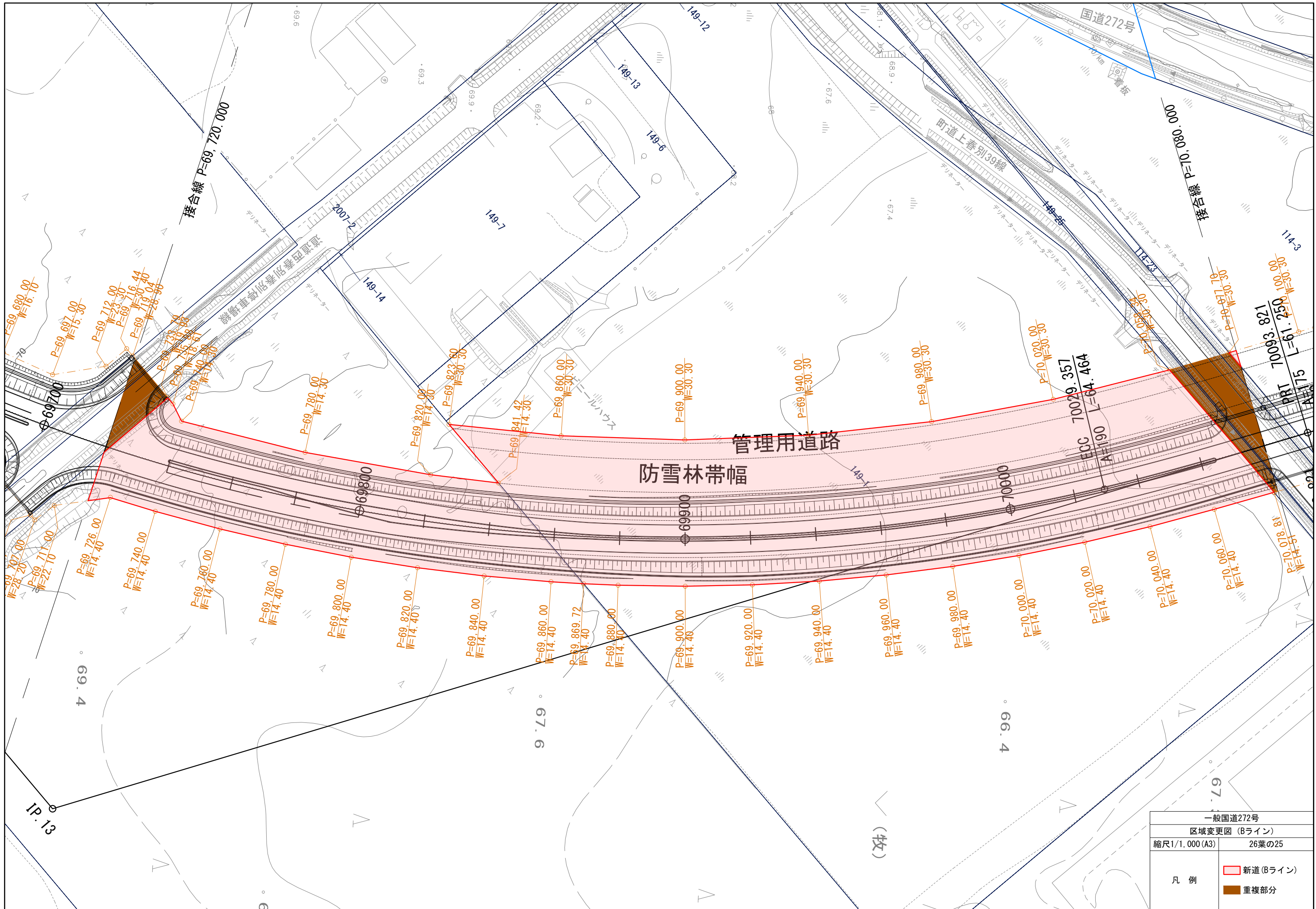
BIC 69378.290

|                |           |
|----------------|-----------|
| 一般国道272号       |           |
| 区域変更図 (Bライン)   |           |
| 縮尺1/1,000 (A3) | 26葉の23    |
| 凡例             | 新道 (Bライン) |

(牧)



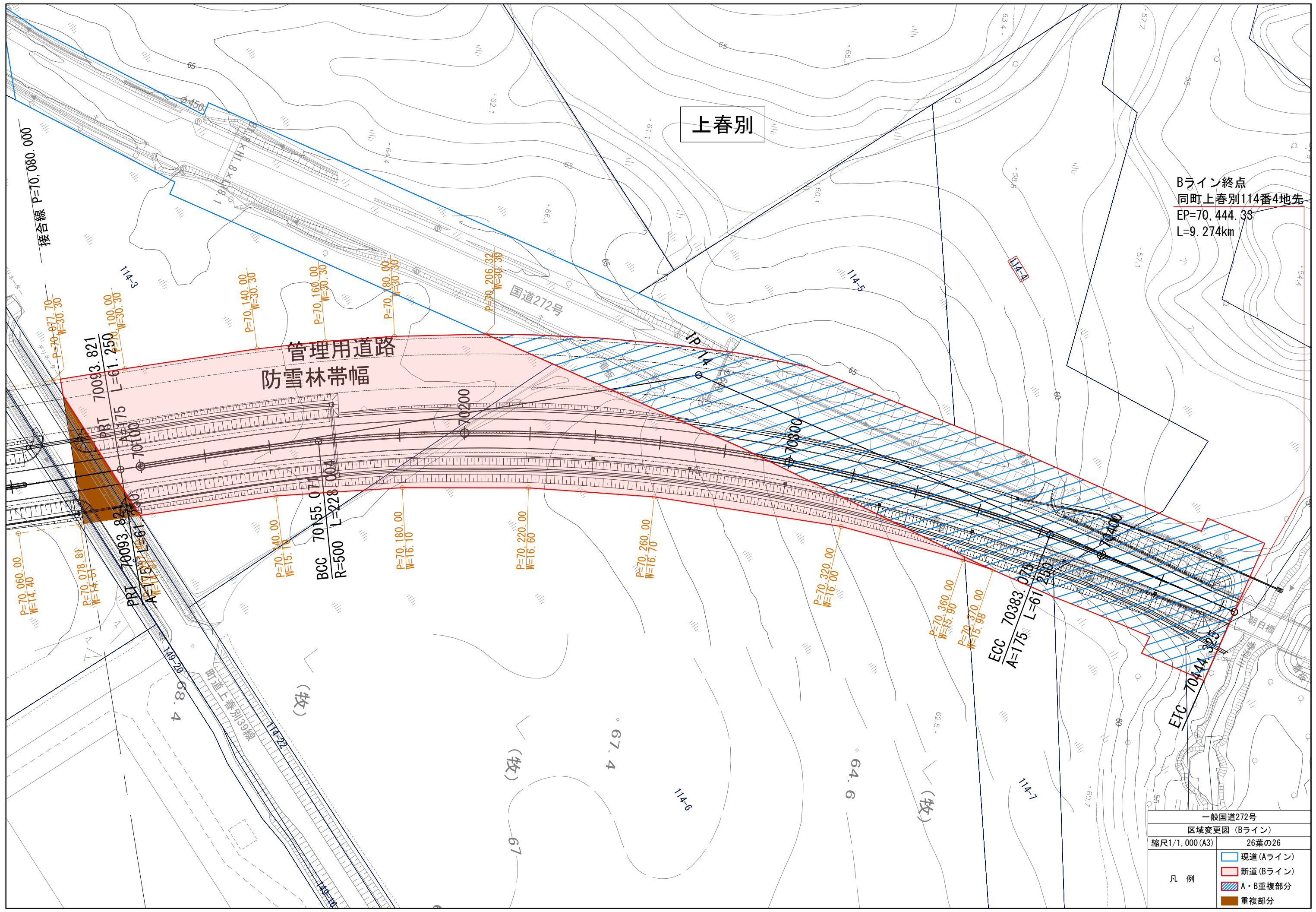




|                |   |
|----------------|---|
| 一般国道272号       |   |
| 区域変更図 (Bライン)   |   |
| 縮尺1/1,000 (A3) | 26葉の25  |
| 凡例             | <span style="border: 1px solid red; display: inline-block; width: 10px; height: 10px;"></span> 新道(Bライン) |
|                | <span style="background-color: brown; display: inline-block; width: 10px; height: 10px;"></span> 重複部分   |

上春別

Bライン終点  
同町上春別114番4地先  
EP=70,444.33  
L=9.274km



|                |   |
|----------------|---|
| 一般国道272号       |   |
| 区域変更図 (Bライン)   |   |
| 縮尺1/1,000 (A3) | 26葉の26  |
| 凡例             | <span style="border: 1px solid blue; display: inline-block; width: 10px; height: 10px;"></span> 現道 (Aライン)   |
|                | <span style="border: 1px solid red; display: inline-block; width: 10px; height: 10px;"></span> 新道 (Bライン)  |
|                | <span style="border: 1px solid blue; background: repeating-linear-gradient(45deg, transparent, transparent 2px, blue 2px, blue 4px); display: inline-block; width: 10px; height: 10px;"></span> A・B重複部分 |
|                | <span style="background-color: brown; display: inline-block; width: 10px; height: 10px;"></span> 重複部分   |