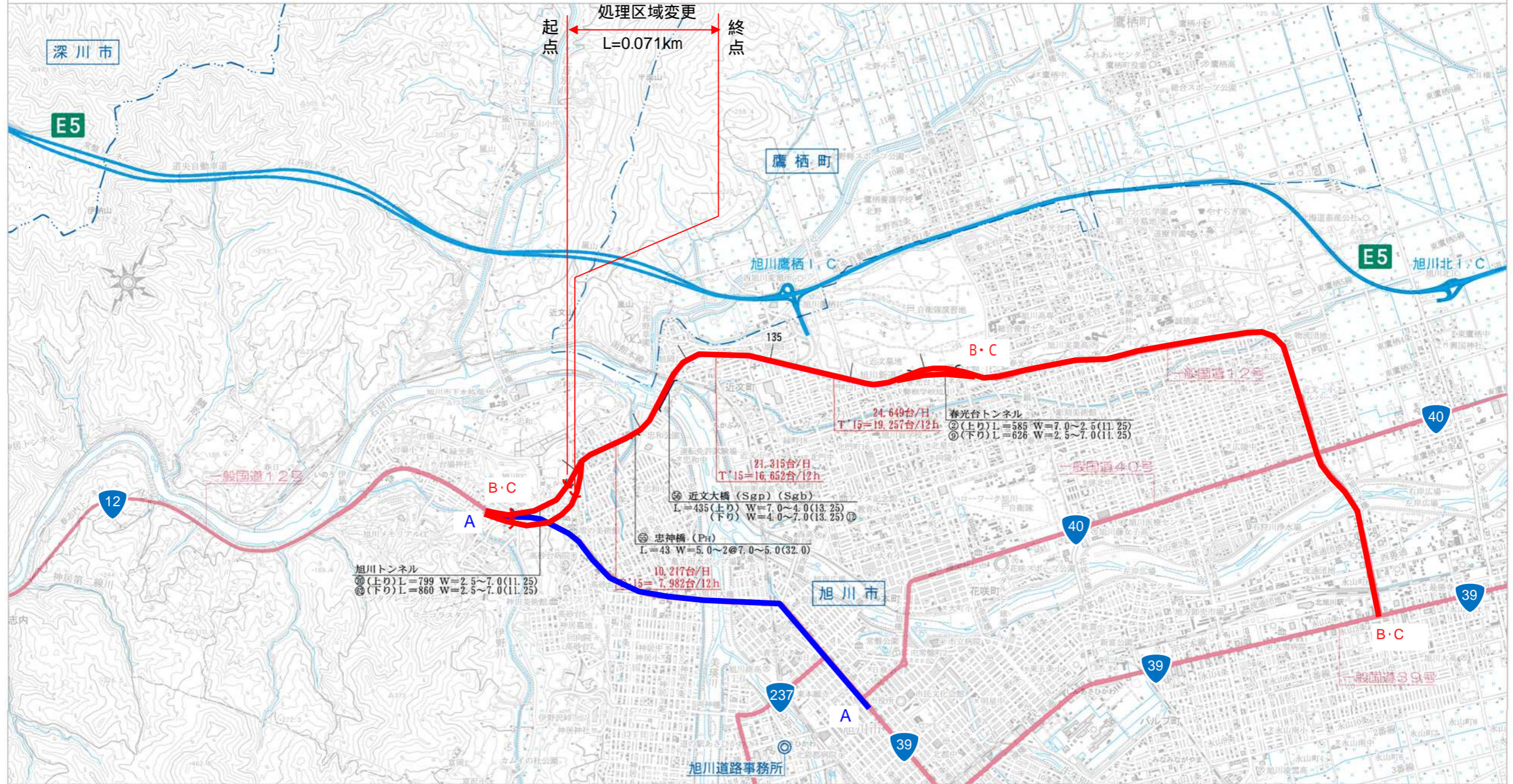


区域変更 起点 旭川市台場2条5丁目318番1

終点 同市4条通7丁目1543番1

一般国道12号 区域変更位置図

変更前	A	W = 23.80 m ~ 57.50 m	L = 5.637 km
	B・C	W = 27.40 m ~ 169.00 m	L = 14.133 km
変更後	A	W = 23.80 m ~ 57.50 m	L = 5.637 km
	B・C	W = 27.40 m ~ 169.00 m	L = 14.133 km



至 札幌市

至 稚内市

至 網走市

今回区域変更箇所

起点 旭川市神居町忠和53番7

終点 同市神居町忠和53番9

変更前 W = 70.67 m ~ 75.70 m L = 0.071 km

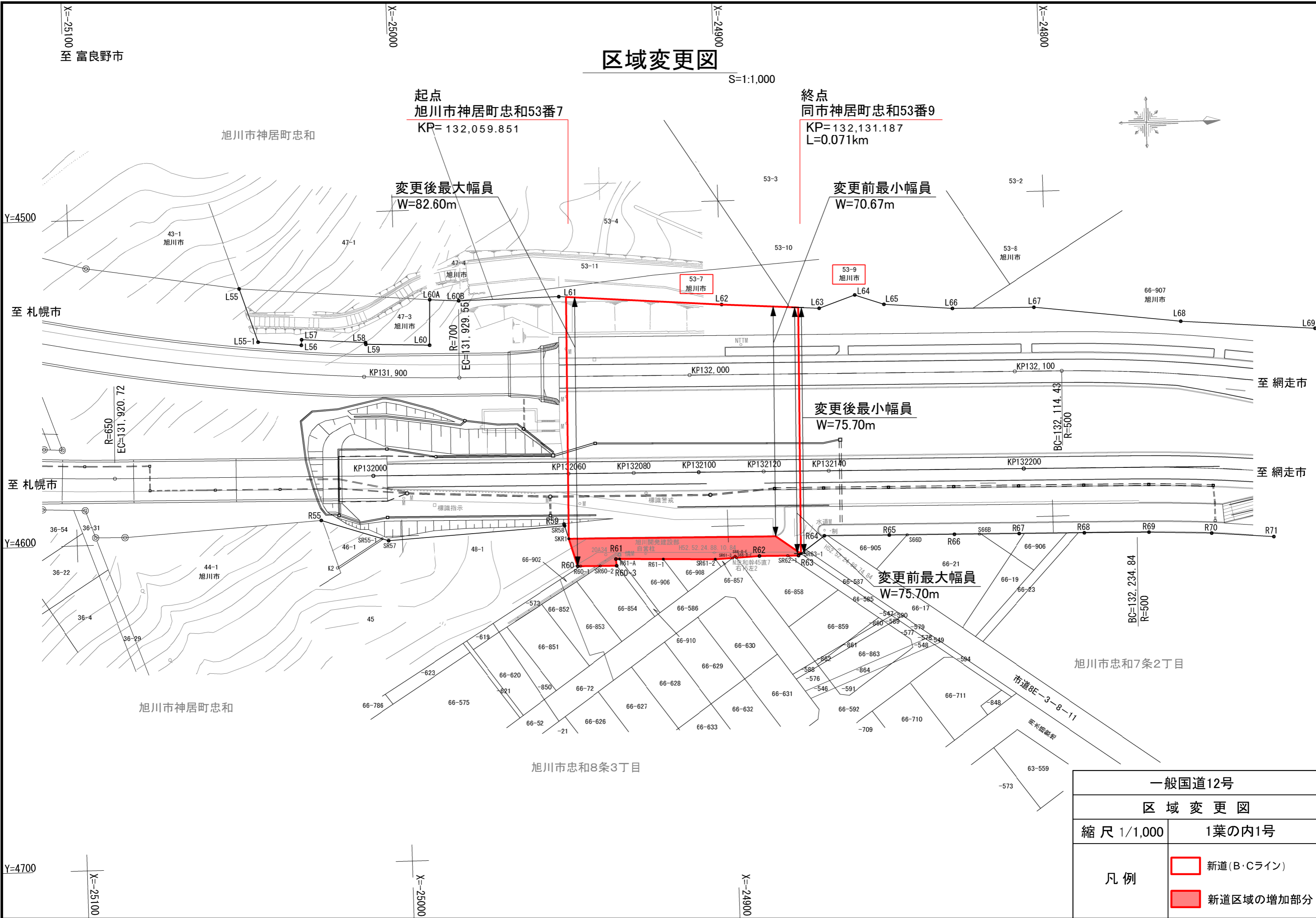
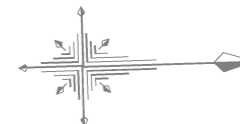
変更後 W = 70.67 m ~ 75.70 m L = 0.071 km

区域変更図

S=1:1,000

起点
旭川市神居町忠和53番7
KP= 132,059.851

終点
同市神居町忠和53番9
KP= 132,131.187
L=0.071km



一般国道12号	
区域変更図	
縮尺 1/1,000	1葉の内1号
凡例	 新道(B・Cライン)
	 新道区域の増加部分